

ГРАФИЧЕСКОЕ ОПИСАНИЕ

**местоположения границ населенных пунктов, территориальных зон,
особо охраняемых природных территорий,
зон с особыми условиями использования территории**

**Территориальная зона Сх1 – Зона сельскохозяйственного использования Красносельцевского
сельского поселения**

(наименование объекта, местоположение границ которого описано (далее -объект))

Раздел 1**Сведения об объекте**

№ п/п	Характеристики объекта	Описание характеристик
1	2	3
1	Местоположение объекта	Волгоградская обл., Быковский р-н, с/п Красносельцевское
2	Площадь объекта ± величина погрешности определения площади ($P \pm \Delta P$)	128626572±3969 кв.м
3	Иные характеристики объекта	Сельскохозяйственное использование (Основной, предельные значения: ≥ 300); Растениеводство (Основной, предельные значения: ≥ 300); Выращивание зерновых и иных сельскохозяйственных культур (Основной, предельные значения: ≥ 300); Овощеводство (Основной, предельные значения: ≥ 300); Садоводство (Основной, предельные значения: ≥ 300); Ведение личного подсобного хозяйства на полевых участках (Основной, предельные значения: ≥ 300); Ведение огородничества (Основной, предельные значения: ≥ 300); Растениеводство (Вспомогательный, предельные значения: ≥ 300); Выращивание зерновых и иных сельскохозяйственных культур (Вспомогательный, предельные значения: ≥ 300); Овощеводство (Вспомогательный, предельные значения: ≥ 300); Выращивание тонизирующих, лекарственных, цветочных культур (Вспомогательный, предельные значения: ≥ 300); Садоводство (Вспомогательный, предельные значения: ≥ 300); Питомники (Вспомогательный, предельные значения: ≥ 300); Коммунальное обслуживание (Вспомогательный, предельные значения: ≥ 300); Земельные участки(территории) общего пользования (Вспомогательный, предельные значения: ≥ 300)

ГРАФИЧЕСКОЕ ОПИСАНИЕ

местоположения границ населенных пунктов, территориальных зон,
особо охраняемых природных территорий,
зон с особыми условиями использования территории

**Территориальная зона Сх1 – Зона сельскохозяйственного использования Красносельцевского
сельского поселения**

(наименование объекта, местоположение границ которого описано (далее – объект))

Раздел 2**Сведения о местоположении границ объекта****1. Система координат МСК-34, зона 2****2. Сведения о характерных точках границ объекта**

Обозначение характерных точек границ	Координаты, м		Метод определения координат характерной точки	Средняя квадратическая погрешность положения характерной точки (M _t), м	Описание обозначения точки на местности (при наличии)
	X	Y			
1	2	3	4	5	6
1	589638,54	2270883,82	Картометрический метод	0,10	—
2	589631,34	2270883,64	Картометрический метод	0,10	—
3	589631,53	2270890,92	Картометрический метод	0,10	—
4	589601,14	2271465,68	Картометрический метод	0,10	—
5	589586,15	2271685,31	Картометрический метод	0,10	—
6	589487,92	2272776,50	Картометрический метод	0,10	—
7	589313,31	2273590,90	Картометрический метод	0,10	—
8	589309,22	2273629,09	Картометрический метод	0,10	—
9	589322,86	2273901,92	Картометрический метод	0,10	—
10	589310,59	2275539,16	Картометрический метод	0,10	—
11	589302,42	2276535,38	Картометрический метод	0,10	—
12	589303,30	2276757,14	Картометрический метод	0,10	—
13	589300,08	2276820,44	Картометрический метод	0,10	—
14	589299,68	2276869,15	Картометрический метод	0,10	—
15	589297,60	2276869,20	Картометрический метод	0,10	—
16	589296,99	2276881,08	Картометрический метод	0,10	—
17	589292,50	2276879,78	Картометрический метод	0,10	—

ГРАФИЧЕСКОЕ ОПИСАНИЕ

**местоположения границ населенных пунктов, территориальных зон,
особо охраняемых природных территорий,
зон с особыми условиями использования территории**

**Территориальная зона Сх1 – Зона сельскохозяйственного использования Красносельцевского
сельского поселения**

(наименование объекта, местоположение границ которого описано (далее – объект))

Раздел 2**Сведения о местоположении границ объекта**

1	2	3	4	5	6
18	589292,01	2276843,18	Картометрический метод	0,10	—
19	588340,00	2276843,18	Картометрический метод	0,10	—
20	588085,21	2276845,25	Картометрический метод	0,10	—
21	588085,21	2277312,17	Картометрический метод	0,10	—
22	588023,88	2277316,59	Картометрический метод	0,10	—
23	587914,28	2278059,39	Картометрический метод	0,10	—
24	587934,49	2278063,96	Картометрический метод	0,10	—
25	587952,55	2278068,95	Картометрический метод	0,10	—
26	587946,17	2278088,33	Картометрический метод	0,10	—
27	588006,80	2278109,37	Картометрический метод	0,10	—
28	587978,20	2278189,78	Картометрический метод	0,10	—
29	588046,82	2278211,19	Картометрический метод	0,10	—
30	588073,17	2278135,43	Картометрический метод	0,10	—
31	588109,95	2278145,86	Картометрический метод	0,10	—
32	588081,40	2278229,86	Картометрический метод	0,10	—
33	588102,93	2278236,00	Картометрический метод	0,10	—
34	588128,28	2278243,23	Картометрический метод	0,10	—
35	588173,39	2278124,49	Картометрический метод	0,10	—
36	588266,84	2278159,97	Картометрический метод	0,10	—
37	588210,84	2278307,51	Картометрический метод	0,10	—
38	588403,74	2278427,49	Картометрический метод	0,10	—
39	588547,37	2278514,44	Картометрический метод	0,10	—

ГРАФИЧЕСКОЕ ОПИСАНИЕ

**местоположения границ населенных пунктов, территориальных зон,
особо охраняемых природных территорий,
зон с особыми условиями использования территории**

**Территориальная зона Сх1 – Зона сельскохозяйственного использования Красносельцевского
сельского поселения**

(наименование объекта, местоположение границ которого описано (далее – объект))

Раздел 2**Сведения о местоположении границ объекта**

1	2	3	4	5	6
40	588546,27	2278512,55	Картометрический метод	0,10	—
41	588566,03	2278414,64	Картометрический метод	0,10	—
42	588730,67	2278488,84	Картометрический метод	0,10	—
43	588805,52	2278506,01	Картометрический метод	0,10	—
44	588805,52	2278506,01	Картометрический метод	0,10	—
45	588805,01	2278506,97	Картометрический метод	0,10	—
46	588796,57	2278522,59	Картометрический метод	0,10	—
47	588804,47	2278531,79	Картометрический метод	0,10	—
48	588736,50	2278651,06	Картометрический метод	0,10	—
49	588722,53	2278652,40	Картометрический метод	0,10	—
50	588715,66	2278664,90	Картометрический метод	0,10	—
51	588721,99	2278672,18	Картометрический метод	0,10	—
52	588722,05	2278672,25	Картометрический метод	0,10	—
53	588722,61	2278672,91	Картометрический метод	0,10	—
54	588719,56	2278681,02	Картометрический метод	0,10	—
55	588714,05	2278691,40	Картометрический метод	0,10	—
56	588684,88	2278746,14	Картометрический метод	0,10	—
57	588597,10	2278914,55	Картометрический метод	0,10	—
58	588523,56	2279049,58	Картометрический метод	0,10	—
59	588458,61	2279168,66	Картометрический метод	0,10	—
60	588387,90	2279298,14	Картометрический метод	0,10	—
61	588387,68	2279298,74	Картометрический метод	0,10	—

ГРАФИЧЕСКОЕ ОПИСАНИЕ

**местоположения границ населенных пунктов, территориальных зон,
особо охраняемых природных территорий,
зон с особыми условиями использования территории**

**Территориальная зона Сх1 – Зона сельскохозяйственного использования Красносельцевского
сельского поселения**

(наименование объекта, местоположение границ которого описано (далее – объект))

Раздел 2**Сведения о местоположении границ объекта**

1	2	3	4	5	6
62	588387,63	2279298,84	Картометрический метод	0,10	—
63	588347,60	2279374,05	Картометрический метод	0,10	—
64	588324,04	2279441,78	Картометрический метод	0,10	—
65	588323,93	2279442,11	Картометрический метод	0,10	—
66	588319,48	2279454,83	Картометрический метод	0,10	—
67	588315,03	2279479,05	Картометрический метод	0,10	—
68	588314,39	2279482,51	Картометрический метод	0,10	—
69	588314,03	2279484,49	Картометрический метод	0,10	—
70	588314,02	2279484,54	Картометрический метод	0,10	—
71	588304,98	2279532,82	Картометрический метод	0,10	—
72	588302,76	2279579,85	Картометрический метод	0,10	—
73	588302,69	2279581,27	Картометрический метод	0,10	—
74	588302,75	2279582,60	Картометрический метод	0,10	—
75	588304,73	2279627,86	Картометрический метод	0,10	—
76	588316,18	2279704,09	Картометрический метод	0,10	—
77	588400,62	2279994,04	Картометрический метод	0,10	—
78	588481,75	2280231,64	Картометрический метод	0,10	—
79	588553,22	2280453,71	Картометрический метод	0,10	—
80	588592,64	2280577,33	Картометрический метод	0,10	—
81	588686,50	2280867,45	Картометрический метод	0,10	—
82	588763,05	2281105,01	Картометрический метод	0,10	—
83	588852,84	2281381,93	Картометрический метод	0,10	—

ГРАФИЧЕСКОЕ ОПИСАНИЕ

**местоположения границ населенных пунктов, территориальных зон,
особо охраняемых природных территорий,
зон с особыми условиями использования территории**

**Территориальная зона Сх1 – Зона сельскохозяйственного использования Красносельцевского
сельского поселения**

(наименование объекта, местоположение границ которого описано (далее – объект))

Раздел 2**Сведения о местоположении границ объекта**

1	2	3	4	5	6
84	588864,11	2281416,91	Картометрический метод	0,10	—
85	588920,41	2281591,84	Картометрический метод	0,10	—
86	588983,70	2281786,61	Картометрический метод	0,10	—
87	589051,47	2281995,83	Картометрический метод	0,10	—
88	589063,94	2282034,37	Картометрический метод	0,10	—
89	589076,51	2282075,16	Картометрический метод	0,10	—
90	589092,65	2282127,61	Картометрический метод	0,10	—
91	589118,00	2282225,44	Картометрический метод	0,10	—
92	589108,66	2282236,35	Картометрический метод	0,10	—
93	589112,40	2282252,38	Картометрический метод	0,10	—
94	589123,10	2282258,63	Картометрический метод	0,10	—
95	589127,76	2282267,91	Картометрический метод	0,10	—
96	589128,58	2282271,79	Картометрический метод	0,10	—
97	589133,37	2282295,09	Картометрический метод	0,10	—
98	589137,95	2282327,35	Картометрический метод	0,10	—
99	589140,38	2282384,40	Картометрический метод	0,10	—
100	589141,94	2282423,19	Картометрический метод	0,10	—
101	589142,25	2282462,70	Картометрический метод	0,10	—
102	589142,53	2282511,62	Картометрический метод	0,10	—
103	589143,39	2282631,79	Картометрический метод	0,10	—
104	589143,98	2282724,82	Картометрический метод	0,10	—
105	589144,78	2282941,95	Картометрический метод	0,10	—

ГРАФИЧЕСКОЕ ОПИСАНИЕ

**местоположения границ населенных пунктов, территориальных зон,
особо охраняемых природных территорий,
зон с особыми условиями использования территории**

**Территориальная зона Сх1 – Зона сельскохозяйственного использования Красносельцевского
сельского поселения**

(наименование объекта, местоположение границ которого описано (далее – объект))

Раздел 2**Сведения о местоположении границ объекта**

1	2	3	4	5	6
106	589145,24	2283149,45	Картометрический метод	0,10	—
107	589146,06	2283411,18	Картометрический метод	0,10	—
108	589146,63	2283548,97	Картометрический метод	0,10	—
109	589147,11	2283672,99	Картометрический метод	0,10	—
110	589149,14	2284002,33	Картометрический метод	0,10	—
111	589148,89	2284011,98	Картометрический метод	0,10	—
112	589148,62	2284021,62	Картометрический метод	0,10	—
113	589147,09	2284022,58	Картометрический метод	0,10	—
114	589146,94	2284022,67	Картометрический метод	0,10	—
115	589136,68	2284029,04	Картометрический метод	0,10	—
116	589136,68	2284037,43	Картометрический метод	0,10	—
117	589136,65	2284039,70	Картометрический метод	0,10	—
118	589147,86	2284048,38	Картометрический метод	0,10	—
119	589147,87	2284056,56	Картометрический метод	0,10	—
120	589147,87	2284068,83	Картометрический метод	0,10	—
121	589147,89	2284068,83	Картометрический метод	0,10	—
122	589148,01	2284238,47	Картометрический метод	0,10	—
123	589148,57	2284446,55	Картометрический метод	0,10	—
124	589149,12	2284656,43	Картометрический метод	0,10	—
125	589150,23	2284914,69	Картометрический метод	0,10	—
126	589151,81	2285225,39	Картометрический метод	0,10	—
127	589153,59	2285484,36	Картометрический метод	0,10	—

ГРАФИЧЕСКОЕ ОПИСАНИЕ

**местоположения границ населенных пунктов, территориальных зон,
особо охраняемых природных территорий,
зон с особыми условиями использования территории**

**Территориальная зона Сх1 – Зона сельскохозяйственного использования Красносельцевского
сельского поселения**

(наименование объекта, местоположение границ которого описано (далее – объект))

Раздел 2**Сведения о местоположении границ объекта**

1	2	3	4	5	6
128	589155,08	2285802,68	Картометрический метод	0,10	—
129	589155,16	2285906,92	Картометрический метод	0,10	—
130	588224,40	2285903,60	Картометрический метод	0,10	—
131	588230,10	2286101,97	Картометрический метод	0,10	—
132	587459,41	2286112,51	Картометрический метод	0,10	—
133	586975,06	2286151,79	Картометрический метод	0,10	—
134	586988,68	2286817,52	Картометрический метод	0,10	—
135	587004,98	2288232,41	Картометрический метод	0,10	—
136	586255,62	2288273,98	Картометрический метод	0,10	—
137	584616,84	2288207,42	Картометрический метод	0,10	—
138	584866,60	2281459,97	Картометрический метод	0,10	—
139	584880,08	2280323,78	Картометрический метод	0,10	—
140	584893,57	2278577,35	Картометрический метод	0,10	—
141	585337,23	2271696,46	Картометрический метод	0,10	—
142	585363,25	2271199,49	Картометрический метод	0,10	—
143	585379,27	2270912,49	Картометрический метод	0,10	—
144	585921,04	2270911,79	Картометрический метод	0,10	—
145	586421,13	2270911,38	Картометрический метод	0,10	—
146	586921,22	2270910,97	Картометрический метод	0,10	—
147	587421,31	2270912,17	Картометрический метод	0,10	—
148	587921,60	2270910,89	Картометрический метод	0,10	—
149	588421,28	2270907,87	Картометрический метод	0,10	—

ГРАФИЧЕСКОЕ ОПИСАНИЕ

**местоположения границ населенных пунктов, территориальных зон,
особо охраняемых природных территорий,
зон с особыми условиями использования территории**

**Территориальная зона Сх1 – Зона сельскохозяйственного использования Красносельцевского
сельского поселения**

(наименование объекта, местоположение границ которого описано (далее – объект))

Раздел 2**Сведения о местоположении границ объекта**

1	2	3	4	5	6
150	588921,04	2270896,70	Картометрический метод	0,10	—
151	589212,32	2270884,65	Картометрический метод	0,10	—
152	589614,06	2270883,20	Картометрический метод	0,10	—
153	589636,13	2270883,76	Картометрический метод	0,10	—
1	589638,54	2270883,82	Картометрический метод	0,10	—
154	589314,33	2274043,36	Картометрический метод	0,10	—
155	589308,99	2274336,07	Картометрический метод	0,10	—
156	589177,15	2274332,89	Картометрический метод	0,10	—
157	589177,93	2274327,92	Картометрический метод	0,10	—
158	589178,02	2274300,63	Картометрический метод	0,10	—
159	589178,39	2274224,62	Картометрический метод	0,10	—
160	589181,78	2274048,65	Картометрический метод	0,10	—
161	589181,96	2274039,63	Картометрический метод	0,10	—
162	589269,96	2274041,80	Картометрический метод	0,10	—
163	589271,41	2274041,84	Картометрический метод	0,10	—
164	589271,99	2274041,85	Картометрический метод	0,10	—
165	589282,93	2274042,12	Картометрический метод	0,10	—
166	589302,51	2274042,59	Картометрический метод	0,10	—
154	589314,33	2274043,36	Картометрический метод	0,10	—
167	588206,85	2279002,28	Картометрический метод	0,10	—
168	588205,61	2279185,89	Картометрический метод	0,10	—

ГРАФИЧЕСКОЕ ОПИСАНИЕ

**местоположения границ населенных пунктов, территориальных зон,
особо охраняемых природных территорий,
зон с особыми условиями использования территории**

**Территориальная зона Сх1 – Зона сельскохозяйственного использования Красносельцевского
сельского поселения**

(наименование объекта, местоположение границ которого описано (далее – объект))

Раздел 2**Сведения о местоположении границ объекта**

1	2	3	4	5	6
169	588044,01	2279191,73	Картометрический метод	0,10	—
170	588044,01	2279003,45	Картометрический метод	0,10	—
167	588206,85	2279002,28	Картометрический метод	0,10	—
171	588029,38	2278407,82	Картометрический метод	0,10	—
172	588029,39	2278414,75	Картометрический метод	0,10	—
173	588029,53	2278422,42	Картометрический метод	0,10	—
174	588029,39	2278428,07	Картометрический метод	0,10	—
175	588029,38	2278433,18	Картометрический метод	0,10	—
176	588018,08	2278433,21	Картометрический метод	0,10	—
177	588005,88	2278433,24	Картометрический метод	0,10	—
178	588005,76	2278433,24	Картометрический метод	0,10	—
179	588005,75	2278421,47	Картометрический метод	0,10	—
180	588005,74	2278414,08	Картометрический метод	0,10	—
181	588005,62	2278407,82	Картометрический метод	0,10	—
182	588005,73	2278407,82	Картометрический метод	0,10	—
183	588029,28	2278407,82	Картометрический метод	0,10	—
171	588029,38	2278407,82	Картометрический метод	0,10	—
184	587863,36	2277938,58	Картометрический метод	0,10	—
185	587862,97	2277938,62	Картометрический метод	0,10	—
186	587862,96	2277938,62	Картометрический метод	0,10	—
187	587862,96	2277938,62	Картометрический метод	0,10	—

ГРАФИЧЕСКОЕ ОПИСАНИЕ

**местоположения границ населенных пунктов, территориальных зон,
особо охраняемых природных территорий,
зон с особыми условиями использования территории**

**Территориальная зона Сх1 – Зона сельскохозяйственного использования Красносельцевского
сельского поселения**

(наименование объекта, местоположение границ которого описано (далее – объект))

Раздел 2**Сведения о местоположении границ объекта**

1	2	3	4	5	6
188	587862,92	2277938,22	Картометрический метод	0,10	—
189	587863,32	2277938,18	Картометрический метод	0,10	—
190	587863,36	2277938,58	Картометрический метод	0,10	—
184	587863,36	2277938,58	Картометрический метод	0,10	—
191	587858,10	2277934,49	Картометрический метод	0,10	—
192	587857,70	2277934,52	Картометрический метод	0,10	—
193	587857,67	2277934,12	Картометрический метод	0,10	—
194	587858,07	2277934,09	Картометрический метод	0,10	—
191	587858,10	2277934,49	Картометрический метод	0,10	—
195	587887,32	2277892,10	Картометрический метод	0,10	—
196	587887,67	2277892,30	Картометрический метод	0,10	—
197	587887,48	2277892,65	Картометрический метод	0,10	—
198	587887,13	2277892,45	Картометрический метод	0,10	—
195	587887,32	2277892,10	Картометрический метод	0,10	—
199	587858,13	2277938,96	Картометрический метод	0,10	—
200	587858,49	2277939,15	Картометрический метод	0,10	—
201	587858,29	2277939,50	Картометрический метод	0,10	—
202	587857,94	2277939,31	Картометрический метод	0,10	—
199	587858,13	2277938,96	Картометрический метод	0,10	—
203	587945,67	2277798,76	Картометрический метод	0,10	—

ГРАФИЧЕСКОЕ ОПИСАНИЕ

**местоположения границ населенных пунктов, территориальных зон,
особо охраняемых природных территорий,
зон с особыми условиями использования территории**

**Территориальная зона Сх1 – Зона сельскохозяйственного использования Красносельцевского
сельского поселения**

(наименование объекта, местоположение границ которого описано (далее – объект))

Раздел 2**Сведения о местоположении границ объекта**

1	2	3	4	5	6
204	587945,48	2277799,11	Картометрический метод	0,10	—
205	587945,13	2277798,91	Картометрический метод	0,10	—
206	587945,32	2277798,56	Картометрический метод	0,10	—
203	587945,67	2277798,76	Картометрический метод	0,10	—
207	587916,34	2277845,75	Картометрический метод	0,10	—
208	587916,15	2277846,10	Картометрический метод	0,10	—
209	587915,80	2277845,90	Картометрический метод	0,10	—
210	587915,99	2277845,55	Картометрический метод	0,10	—
207	587916,34	2277845,75	Картометрический метод	0,10	—
211	587902,44	2277960,25	Картометрический метод	0,10	—
212	587902,82	2277960,37	Картометрический метод	0,10	—
213	587902,70	2277960,75	Картометрический метод	0,10	—
214	587902,32	2277960,63	Картометрический метод	0,10	—
211	587902,44	2277960,25	Картометрический метод	0,10	—
215	588228,19	2278354,53	Картометрический метод	0,10	—
216	588227,86	2278354,74	Картометрический метод	0,10	—
217	588227,64	2278354,41	Картометрический метод	0,10	—
218	588227,98	2278354,19	Картометрический метод	0,10	—
215	588228,19	2278354,53	Картометрический метод	0,10	—
219	593783,94	2270861,04	Картометрический метод	0,10	—

ГРАФИЧЕСКОЕ ОПИСАНИЕ

**местоположения границ населенных пунктов, территориальных зон,
особо охраняемых природных территорий,
зон с особыми условиями использования территории**

**Территориальная зона Сх1 – Зона сельскохозяйственного использования Красносельцевского
сельского поселения**

(наименование объекта, местоположение границ которого описано (далее – объект))

Раздел 2**Сведения о местоположении границ объекта**

1	2	3	4	5	6
220	593740,50	2270935,52	Картометрический метод	0,10	—
221	593727,81	2270957,24	Картометрический метод	0,10	—
222	593689,39	2271022,84	Картометрический метод	0,10	—
223	593623,49	2271135,29	Картометрический метод	0,10	—
224	593614,69	2271150,21	Картометрический метод	0,10	—
225	593588,17	2271194,96	Картометрический метод	0,10	—
226	593554,86	2271256,03	Картометрический метод	0,10	—
227	593549,38	2271280,96	Картометрический метод	0,10	—
228	593549,27	2271281,43	Картометрический метод	0,10	—
229	593541,03	2271318,52	Картометрический метод	0,10	—
230	593496,86	2271567,30	Картометрический метод	0,10	—
231	593476,40	2271679,90	Картометрический метод	0,10	—
232	593461,51	2271761,77	Картометрический метод	0,10	—
233	593429,21	2271947,84	Картометрический метод	0,10	—
234	593387,24	2272188,88	Картометрический метод	0,10	—
235	593352,40	2272382,09	Картометрический метод	0,10	—
236	593350,21	2272394,70	Картометрический метод	0,10	—
237	593323,80	2272546,04	Картометрический метод	0,10	—
238	593291,48	2272698,37	Картометрический метод	0,10	—
239	593280,42	2272750,33	Картометрический метод	0,10	—
240	593273,36	2272753,09	Картометрический метод	0,10	—
241	593268,44	2272755,00	Картометрический метод	0,10	—

ГРАФИЧЕСКОЕ ОПИСАНИЕ

**местоположения границ населенных пунктов, территориальных зон,
особо охраняемых природных территорий,
зон с особыми условиями использования территории**

**Территориальная зона Сх1 – Зона сельскохозяйственного использования Красносельцевского
сельского поселения**

(наименование объекта, местоположение границ которого описано (далее – объект))

Раздел 2**Сведения о местоположении границ объекта**

1	2	3	4	5	6
242	593267,22	2272759,59	Картометрический метод	0,10	—
243	593264,91	2272768,13	Картометрический метод	0,10	—
244	593273,30	2272777,62	Картометрический метод	0,10	—
245	593267,96	2272801,40	Картометрический метод	0,10	—
246	593239,54	2272927,73	Картометрический метод	0,10	—
247	593223,13	2273000,35	Картометрический метод	0,10	—
248	593137,87	2273379,25	Картометрический метод	0,10	—
249	593090,14	2273593,07	Картометрический метод	0,10	—
250	593061,78	2273715,36	Картометрический метод	0,10	—
251	593001,15	2273976,42	Картометрический метод	0,10	—
252	592980,40	2274053,50	Картометрический метод	0,10	—
253	592960,13	2274128,49	Картометрический метод	0,10	—
254	592936,49	2274211,09	Картометрический метод	0,10	—
255	592936,45	2274211,23	Картометрический метод	0,10	—
256	592912,13	2274295,89	Картометрический метод	0,10	—
257	592849,56	2274511,91	Картометрический метод	0,10	—
258	592772,50	2274778,59	Картометрический метод	0,10	—
259	592768,21	2274794,55	Картометрический метод	0,10	—
260	592767,41	2274797,50	Картометрический метод	0,10	—
261	592766,06	2274797,95	Картометрический метод	0,10	—
262	592755,20	2274801,55	Картометрический метод	0,10	—
263	592752,66	2274813,31	Картометрический метод	0,10	—

ГРАФИЧЕСКОЕ ОПИСАНИЕ

**местоположения границ населенных пунктов, территориальных зон,
особо охраняемых природных территорий,
зон с особыми условиями использования территории**

**Территориальная зона Сх1 – Зона сельскохозяйственного использования Красносельцевского
сельского поселения**

(наименование объекта, местоположение границ которого описано (далее – объект))

Раздел 2**Сведения о местоположении границ объекта**

1	2	3	4	5	6
264	592761,39	2274818,37	Картометрический метод	0,10	—
265	592762,57	2274819,06	Картометрический метод	0,10	—
266	592755,13	2274844,13	Картометрический метод	0,10	—
267	592719,34	2274964,55	Картометрический метод	0,10	—
268	592712,52	2274991,46	Картометрический метод	0,10	—
269	592704,28	2275023,74	Картометрический метод	0,10	—
270	592703,23	2275043,15	Картометрический метод	0,10	—
271	592702,56	2275054,89	Картометрический метод	0,10	—
272	592703,70	2275138,40	Картометрический метод	0,10	—
273	592704,81	2275221,91	Картометрический метод	0,10	—
274	592707,52	2275388,45	Картометрический метод	0,10	—
275	592695,92	2275394,12	Картометрический метод	0,10	—
276	592695,87	2275398,27	Картометрический метод	0,10	—
277	592695,69	2275407,56	Картометрический метод	0,10	—
278	592702,24	2275408,54	Картометрический метод	0,10	—
279	592707,61	2275409,35	Картометрический метод	0,10	—
280	592709,99	2275560,96	Картометрический метод	0,10	—
281	592710,19	2275573,51	Картометрический метод	0,10	—
282	592710,27	2275579,76	Картометрический метод	0,10	—
283	592712,64	2275754,85	Картометрический метод	0,10	—
284	592714,65	2275951,51	Картометрический метод	0,10	—
285	592716,54	2276144,78	Картометрический метод	0,10	—

ГРАФИЧЕСКОЕ ОПИСАНИЕ

**местоположения границ населенных пунктов, территориальных зон,
особо охраняемых природных территорий,
зон с особыми условиями использования территории**

**Территориальная зона Сх1 – Зона сельскохозяйственного использования Красносельцевского
сельского поселения**

(наименование объекта, местоположение границ которого описано (далее – объект))

Раздел 2**Сведения о местоположении границ объекта**

1	2	3	4	5	6
286	592718,71	2276412,39	Картометрический метод	0,10	—
287	592718,07	2276440,47	Картометрический метод	0,10	—
288	592716,52	2276457,36	Картометрический метод	0,10	—
289	592713,17	2276475,42	Картометрический метод	0,10	—
290	592712,65	2276476,69	Картометрический метод	0,10	—
291	592711,97	2276478,18	Картометрический метод	0,10	—
292	592710,60	2276480,57	Картометрический метод	0,10	—
293	592710,43	2276480,84	Картометрический метод	0,10	—
294	592694,84	2276494,33	Картометрический метод	0,10	—
295	592670,76	2276507,76	Картометрический метод	0,10	—
296	592657,02	2276515,51	Картометрический метод	0,10	—
297	592459,66	2276626,74	Картометрический метод	0,10	—
298	592272,21	2276730,43	Картометрический метод	0,10	—
299	592090,86	2276832,99	Картометрический метод	0,10	—
300	592056,80	2276851,53	Картометрический метод	0,10	—
301	592056,52	2276851,69	Картометрический метод	0,10	—
302	591843,78	2276967,39	Картометрический метод	0,10	—
303	591612,15	2277092,29	Картометрический метод	0,10	—
304	591585,61	2277106,68	Картометрический метод	0,10	—
305	591518,85	2277142,82	Картометрический метод	0,10	—
306	591259,17	2277279,83	Картометрический метод	0,10	—
307	591146,38	2277339,24	Картометрический метод	0,10	—

ГРАФИЧЕСКОЕ ОПИСАНИЕ

**местоположения границ населенных пунктов, территориальных зон,
особо охраняемых природных территорий,
зон с особыми условиями использования территории**

**Территориальная зона Сх1 – Зона сельскохозяйственного использования Красносельцевского
сельского поселения**

(наименование объекта, местоположение границ которого описано (далее – объект))

Раздел 2**Сведения о местоположении границ объекта**

1	2	3	4	5	6
308	590963,07	2277435,79	Картометрический метод	0,10	—
309	590923,43	2277456,76	Картометрический метод	0,10	—
310	590816,61	2277513,22	Картометрический метод	0,10	—
311	590613,64	2277621,93	Картометрический метод	0,10	—
312	590515,60	2277674,57	Картометрический метод	0,10	—
313	590408,53	2277731,99	Картометрический метод	0,10	—
314	590280,93	2277800,42	Картометрический метод	0,10	—
315	590202,88	2277842,24	Картометрический метод	0,10	—
316	590099,94	2277897,41	Картометрический метод	0,10	—
317	590099,67	2277897,55	Картометрический метод	0,10	—
318	590062,72	2277917,34	Картометрический метод	0,10	—
319	589737,33	2278093,66	Картометрический метод	0,10	—
320	589659,01	2278131,28	Картометрический метод	0,10	—
321	589603,65	2278157,84	Картометрический метод	0,10	—
322	589596,93	2278160,94	Картометрический метод	0,10	—
323	589591,64	2278163,36	Картометрический метод	0,10	—
324	589550,20	2278182,63	Картометрический метод	0,10	—
325	589520,23	2278196,55	Картометрический метод	0,10	—
326	589507,51	2278202,07	Картометрический метод	0,10	—
327	589496,25	2278205,58	Картометрический метод	0,10	—
328	589492,25	2278206,96	Картометрический метод	0,10	—
329	589485,89	2278207,36	Картометрический метод	0,10	—

ГРАФИЧЕСКОЕ ОПИСАНИЕ

**местоположения границ населенных пунктов, территориальных зон,
особо охраняемых природных территорий,
зон с особыми условиями использования территории**

**Территориальная зона Сх1 – Зона сельскохозяйственного использования Красносельцевского
сельского поселения**

(наименование объекта, местоположение границ которого описано (далее – объект))

Раздел 2**Сведения о местоположении границ объекта**

1	2	3	4	5	6
330	589484,86	2278207,23	Картометрический метод	0,10	—
331	589481,66	2278206,80	Картометрический метод	0,10	—
332	589460,72	2278203,98	Картометрический метод	0,10	—
333	589428,66	2278193,83	Картометрический метод	0,10	—
334	589417,98	2278190,44	Картометрический метод	0,10	—
335	589280,13	2278138,07	Картометрический метод	0,10	—
336	589278,31	2278131,47	Картометрический метод	0,10	—
337	589276,40	2278124,21	Картометрический метод	0,10	—
338	589265,40	2278120,22	Картометрический метод	0,10	—
339	589331,18	2277652,28	Картометрический метод	0,10	—
340	589329,91	2277610,77	Картометрический метод	0,10	—
341	589337,09	2276977,78	Картометрический метод	0,10	—
342	589350,00	2274668,03	Картометрический метод	0,10	—
343	589350,00	2274668,00	Картометрический метод	0,10	—
344	589351,20	2274418,02	Картометрический метод	0,10	—
345	589351,67	2274418,00	Картометрический метод	0,10	—
346	589356,02	2273767,83	Картометрический метод	0,10	—
347	589353,87	2273634,49	Картометрический метод	0,10	—
348	589474,52	2272980,00	Картометрический метод	0,10	—
349	589507,97	2272790,41	Картометрический метод	0,10	—
350	589520,56	2272766,88	Картометрический метод	0,10	—
351	589588,02	2272087,90	Картометрический метод	0,10	—

ГРАФИЧЕСКОЕ ОПИСАНИЕ

**местоположения границ населенных пунктов, территориальных зон,
особо охраняемых природных территорий,
зон с особыми условиями использования территории**

**Территориальная зона Сх1 – Зона сельскохозяйственного использования Красносельцевского
сельского поселения**

(наименование объекта, местоположение границ которого описано (далее – объект))

Раздел 2**Сведения о местоположении границ объекта**

1	2	3	4	5	6
352	589664,02	2270905,26	Картометрический метод	0,10	—
353	589664,48	2270884,48	Картометрический метод	0,10	—
354	589919,00	2270890,95	Картометрический метод	0,10	—
355	590418,09	2270890,55	Картометрический метод	0,10	—
356	590918,18	2270890,14	Картометрический метод	0,10	—
357	591240,05	2270888,63	Картометрический метод	0,10	—
358	591240,00	2270891,88	Картометрический метод	0,10	—
359	591295,05	2270891,63	Картометрический метод	0,10	—
360	591520,21	2270890,58	Картометрический метод	0,10	—
361	591791,75	2270889,49	Картометрический метод	0,10	—
362	591800,69	2270889,27	Картометрический метод	0,10	—
363	592081,11	2270887,92	Картометрический метод	0,10	—
364	592345,81	2270886,64	Картометрический метод	0,10	—
365	592643,83	2270885,98	Картометрический метод	0,10	—
366	593643,18	2270870,77	Картометрический метод	0,10	—
219	593783,94	2270861,04	Картометрический метод	0,10	—
367	591001,00	2272780,00	Картометрический метод	0,10	—
368	591001,00	2273710,00	Картометрический метод	0,10	—
369	591027,24	2274008,41	Картометрический метод	0,10	—
370	591024,12	2274138,39	Картометрический метод	0,10	—
371	591023,02	2274152,09	Картометрический метод	0,10	—

ГРАФИЧЕСКОЕ ОПИСАНИЕ

**местоположения границ населенных пунктов, территориальных зон,
особо охраняемых природных территорий,
зон с особыми условиями использования территории**

**Территориальная зона Сх1 – Зона сельскохозяйственного использования Красносельцевского
сельского поселения**

(наименование объекта, местоположение границ которого описано (далее – объект))

Раздел 2**Сведения о местоположении границ объекта**

1	2	3	4	5	6
372	590998,47	2274149,36	Картометрический метод	0,10	—
373	590499,87	2274148,57	Картометрический метод	0,10	—
374	590213,66	2274128,25	Картометрический метод	0,10	—
375	590137,80	2274128,86	Картометрический метод	0,10	—
376	590136,55	2274080,87	Картометрический метод	0,10	—
377	590132,27	2273755,87	Картометрический метод	0,10	—
378	590132,62	2273366,27	Картометрический метод	0,10	—
379	590132,62	2272986,26	Картометрический метод	0,10	—
380	590136,42	2272770,20	Картометрический метод	0,10	—
381	590384,69	2272779,56	Картометрический метод	0,10	—
382	590999,49	2272774,53	Картометрический метод	0,10	—
367	591001,00	2272780,00	Картометрический метод	0,10	—
383	589690,70	2277589,72	Картометрический метод	0,10	—
384	589616,96	2277678,92	Картометрический метод	0,10	—
385	589595,70	2277713,15	Картометрический метод	0,10	—
386	589536,75	2277676,53	Картометрический метод	0,10	—
387	589536,75	2277676,53	Картометрический метод	0,10	—
388	589536,75	2277676,53	Картометрический метод	0,10	—
389	589542,49	2277512,89	Картометрический метод	0,10	—
383	589690,70	2277589,72	Картометрический метод	0,10	—
390	589391,09	2273632,37	Картометрический метод	0,10	—

ГРАФИЧЕСКОЕ ОПИСАНИЕ

**местоположения границ населенных пунктов, территориальных зон,
особо охраняемых природных территорий,
зон с особыми условиями использования территории**

**Территориальная зона Сх1 – Зона сельскохозяйственного использования Красносельцевского
сельского поселения**

(наименование объекта, местоположение границ которого описано (далее – объект))

Раздел 2**Сведения о местоположении границ объекта**

1	2	3	4	5	6
391	589390,07	2273642,61	Картометрический метод	0,10	—
392	589379,83	2273641,59	Картометрический метод	0,10	—
393	589380,84	2273631,35	Картометрический метод	0,10	—
390	589391,09	2273632,37	Картометрический метод	0,10	—
394	592510,39	2272167,72	Картометрический метод	0,10	—
395	592512,62	2272170,61	Картометрический метод	0,10	—
396	592499,15	2272181,00	Картометрический метод	0,10	—
397	592496,92	2272178,10	Картометрический метод	0,10	—
394	592510,39	2272167,72	Картометрический метод	0,10	—
398	592053,09	2271575,75	Картометрический метод	0,10	—
399	592055,31	2271578,65	Картометрический метод	0,10	—
400	592041,82	2271589,01	Картометрический метод	0,10	—
401	592039,60	2271586,11	Картометрический метод	0,10	—
398	592053,09	2271575,75	Картометрический метод	0,10	—
402	592204,46	2271772,79	Картометрический метод	0,10	—
403	592206,69	2271775,68	Картометрический метод	0,10	—
404	592193,24	2271786,09	Картометрический метод	0,10	—
405	592191,01	2271783,19	Картометрический метод	0,10	—
402	592204,46	2271772,79	Картометрический метод	0,10	—
406	592360,20	2271972,91	Картометрический метод	0,10	—

ГРАФИЧЕСКОЕ ОПИСАНИЕ

**местоположения границ населенных пунктов, территориальных зон,
особо охраняемых природных территорий,
зон с особыми условиями использования территории**

**Территориальная зона Сх1 – Зона сельскохозяйственного использования Красносельцевского
сельского поселения**

(наименование объекта, местоположение границ которого описано (далее – объект))

Раздел 2**Сведения о местоположении границ объекта**

1	2	3	4	5	6
407	592362,44	2271975,80	Картометрический метод	0,10	—
408	592348,99	2271986,21	Картометрический метод	0,10	—
409	592346,76	2271983,32	Картометрический метод	0,10	—
406	592360,20	2271972,91	Картометрический метод	0,10	—
410	592817,39	2272564,74	Картометрический метод	0,10	—
411	592819,63	2272567,64	Картометрический метод	0,10	—
412	592806,19	2272578,04	Картометрический метод	0,10	—
413	592803,95	2272575,17	Картометрический метод	0,10	—
410	592817,39	2272564,74	Картометрический метод	0,10	—
414	591905,48	2271383,74	Картометрический метод	0,10	—
415	591892,00	2271394,10	Картометрический метод	0,10	—
416	591889,78	2271391,21	Картометрический метод	0,10	—
417	591903,26	2271380,84	Картометрический метод	0,10	—
414	591905,48	2271383,74	Картометрический метод	0,10	—
418	593139,51	2272981,14	Картометрический метод	0,10	—
419	593141,74	2272984,03	Картометрический метод	0,10	—
420	593128,30	2272994,43	Картометрический метод	0,10	—
421	593126,06	2272991,55	Картометрический метод	0,10	—
418	593139,51	2272981,14	Картометрический метод	0,10	—
422	592665,25	2272368,87	Картометрический метод	0,10	—

ГРАФИЧЕСКОЕ ОПИСАНИЕ

**местоположения границ населенных пунктов, территориальных зон,
особо охраняемых природных территорий,
зон с особыми условиями использования территории**

**Территориальная зона Сх1 – Зона сельскохозяйственного использования Красносельцевского
сельского поселения**

(наименование объекта, местоположение границ которого описано (далее – объект))

Раздел 2**Сведения о местоположении границ объекта**

1	2	3	4	5	6
423	592651,81	2272379,27	Картометрический метод	0,10	—
424	592649,58	2272376,38	Картометрический метод	0,10	—
425	592663,02	2272365,98	Картометрический метод	0,10	—
422	592665,25	2272368,87	Картометрический метод	0,10	—
426	591605,83	2270994,06	Картометрический метод	0,10	—
427	591608,05	2270996,95	Картометрический метод	0,10	—
428	591594,58	2271007,31	Картометрический метод	0,10	—
429	591592,35	2271004,42	Картометрический метод	0,10	—
426	591605,83	2270994,06	Картометрический метод	0,10	—
430	592969,89	2272761,99	Картометрический метод	0,10	—
431	592972,12	2272764,87	Картометрический метод	0,10	—
432	592958,67	2272775,28	Картометрический метод	0,10	—
433	592956,45	2272772,39	Картометрический метод	0,10	—
430	592969,89	2272761,99	Картометрический метод	0,10	—
434	591753,27	2271185,96	Картометрический метод	0,10	—
435	591755,49	2271188,85	Картометрический метод	0,10	—
436	591742,01	2271199,21	Картометрический метод	0,10	—
437	591739,79	2271196,33	Картометрический метод	0,10	—
434	591753,27	2271185,96	Картометрический метод	0,10	—
438	589367,61	2277659,26	Картометрический метод	0,10	—

ГРАФИЧЕСКОЕ ОПИСАНИЕ

**местоположения границ населенных пунктов, территориальных зон,
особо охраняемых природных территорий,
зон с особыми условиями использования территории**

**Территориальная зона Сх1 – Зона сельскохозяйственного использования Красносельцевского
сельского поселения**

(наименование объекта, местоположение границ которого описано (далее – объект))

Раздел 2**Сведения о местоположении границ объекта**

1	2	3	4	5	6
439	589365,00	2277666,41	Картометрический метод	0,10	—
440	589357,84	2277663,80	Картометрический метод	0,10	—
441	589360,45	2277656,64	Картометрический метод	0,10	—
438	589367,61	2277659,26	Картометрический метод	0,10	—
442	589658,36	2271880,36	Картометрический метод	0,10	—
443	589657,77	2271887,56	Картометрический метод	0,10	—
444	589650,57	2271886,96	Картометрический метод	0,10	—
445	589651,17	2271879,77	Картометрический метод	0,10	—
442	589658,36	2271880,36	Картометрический метод	0,10	—
446	589431,04	2277399,91	Картометрический метод	0,10	—
447	589429,37	2277405,44	Картометрический метод	0,10	—
448	589425,55	2277404,29	Картометрический метод	0,10	—
449	589427,22	2277398,76	Картометрический метод	0,10	—
446	589431,04	2277399,91	Картометрический метод	0,10	—
450	589888,79	2277977,31	Картометрический метод	0,10	—
451	589889,49	2277977,60	Картометрический метод	0,10	—
452	589890,02	2277978,13	Картометрический метод	0,10	—
453	589890,31	2277978,82	Картометрический метод	0,10	—
454	589890,31	2277979,58	Картометрический метод	0,10	—
455	589890,02	2277980,28	Картометрический метод	0,10	—

ГРАФИЧЕСКОЕ ОПИСАНИЕ

**местоположения границ населенных пунктов, территориальных зон,
особо охраняемых природных территорий,
зон с особыми условиями использования территории**

**Территориальная зона Сх1 – Зона сельскохозяйственного использования Красносельцевского
сельского поселения**

(наименование объекта, местоположение границ которого описано (далее – объект))

Раздел 2**Сведения о местоположении границ объекта**

1	2	3	4	5	6
456	589889,49	2277980,81	Картометрический метод	0,10	—
457	589888,79	2277981,10	Картометрический метод	0,10	—
458	589888,03	2277981,10	Картометрический метод	0,10	—
459	589887,34	2277980,81	Картометрический метод	0,10	—
460	589886,81	2277980,28	Картометрический метод	0,10	—
461	589886,52	2277979,59	Картометрический метод	0,10	—
462	589886,52	2277978,83	Картометрический метод	0,10	—
463	589886,81	2277978,13	Картометрический метод	0,10	—
464	589887,34	2277977,60	Картометрический метод	0,10	—
465	589888,03	2277977,31	Картометрический метод	0,10	—
450	589888,79	2277977,31	Картометрический метод	0,10	—
466	589722,05	2277742,53	Картометрический метод	0,10	—
467	589721,76	2277743,22	Картометрический метод	0,10	—
468	589721,23	2277743,77	Картометрический метод	0,10	—
469	589720,53	2277744,04	Картометрический метод	0,10	—
470	589719,78	2277744,05	Картометрический метод	0,10	—
471	589719,08	2277743,77	Картометрический метод	0,10	—
472	589718,56	2277743,22	Картометрический метод	0,10	—
473	589718,26	2277742,53	Картометрический метод	0,10	—
474	589718,26	2277741,77	Картометрический метод	0,10	—
475	589718,56	2277741,08	Картометрический метод	0,10	—

ГРАФИЧЕСКОЕ ОПИСАНИЕ

**местоположения границ населенных пунктов, территориальных зон,
особо охраняемых природных территорий,
зон с особыми условиями использования территории**

**Территориальная зона Сх1 – Зона сельскохозяйственного использования Красносельцевского
сельского поселения**

(наименование объекта, местоположение границ которого описано (далее – объект))

Раздел 2**Сведения о местоположении границ объекта**

1	2	3	4	5	6
476	589719,08	2277740,56	Картометрический метод	0,10	—
477	589719,78	2277740,26	Картометрический метод	0,10	—
478	589720,53	2277740,26	Картометрический метод	0,10	—
479	589721,23	2277740,56	Картометрический метод	0,10	—
480	589721,77	2277741,08	Картометрический метод	0,10	—
481	589722,05	2277741,77	Картометрический метод	0,10	—
466	589722,05	2277742,53	Картометрический метод	0,10	—
482	589804,90	2277859,12	Картометрический метод	0,10	—
483	589805,59	2277859,42	Картометрический метод	0,10	—
484	589806,13	2277859,94	Картометрический метод	0,10	—
485	589806,41	2277860,65	Картометрический метод	0,10	—
486	589806,42	2277861,40	Картометрический метод	0,10	—
487	589806,13	2277862,09	Картометрический метод	0,10	—
488	589805,59	2277862,62	Картометрический метод	0,10	—
489	589804,90	2277862,91	Картометрический метод	0,10	—
490	589804,14	2277862,90	Картометрический метод	0,10	—
491	589803,44	2277862,62	Картометрический метод	0,10	—
492	589802,93	2277862,09	Картометрический метод	0,10	—
493	589802,63	2277861,39	Картометрический метод	0,10	—
494	589802,62	2277860,64	Картометрический метод	0,10	—
495	589802,93	2277859,94	Картометрический метод	0,10	—

ГРАФИЧЕСКОЕ ОПИСАНИЕ

**местоположения границ населенных пунктов, территориальных зон,
особо охраняемых природных территорий,
зон с особыми условиями использования территории**

**Территориальная зона Сх1 – Зона сельскохозяйственного использования Красносельцевского
сельского поселения**

(наименование объекта, местоположение границ которого описано (далее – объект))

Раздел 2**Сведения о местоположении границ объекта**

1	2	3	4	5	6
496	589803,44	2277859,42	Картометрический метод	0,10	—
497	589804,14	2277859,12	Картометрический метод	0,10	—
482	589804,90	2277859,12	Картометрический метод	0,10	—
498	589613,40	2272142,51	Картометрический метод	0,10	—
499	589616,03	2272142,91	Картометрический метод	0,10	—
500	589615,62	2272145,53	Картометрический метод	0,10	—
501	589613,00	2272145,13	Картометрический метод	0,10	—
498	589613,40	2272142,51	Картометрический метод	0,10	—
502	589585,55	2272341,54	Картометрический метод	0,10	—
503	589585,15	2272344,17	Картометрический метод	0,10	—
504	589582,53	2272343,76	Картометрический метод	0,10	—
505	589582,93	2272341,14	Картометрический метод	0,10	—
502	589585,55	2272341,54	Картометрический метод	0,10	—
506	589378,82	2274576,38	Картометрический метод	0,10	—
507	589381,47	2274576,40	Картометрический метод	0,10	—
508	589381,46	2274579,05	Картометрический метод	0,10	—
509	589378,81	2274579,03	Картометрический метод	0,10	—
506	589378,82	2274576,38	Картометрический метод	0,10	—
510	589450,51	2273221,69	Картометрический метод	0,10	—
511	589450,11	2273224,30	Картометрический метод	0,10	—

ГРАФИЧЕСКОЕ ОПИСАНИЕ

**местоположения границ населенных пунктов, территориальных зон,
особо охраняемых природных территорий,
зон с особыми условиями использования территории**

**Территориальная зона Сх1 – Зона сельскохозяйственного использования Красносельцевского
сельского поселения**

(наименование объекта, местоположение границ которого описано (далее – объект))

Раздел 2**Сведения о местоположении границ объекта**

1	2	3	4	5	6
512	589447,49	2273223,91	Картометрический метод	0,10	—
513	589447,89	2273221,28	Картометрический метод	0,10	—
510	589450,51	2273221,69	Картометрический метод	0,10	—
514	589373,50	2275519,46	Картометрический метод	0,10	—
515	589376,15	2275519,48	Картометрический метод	0,10	—
516	589376,14	2275522,13	Картометрический метод	0,10	—
517	589373,49	2275522,11	Картометрический метод	0,10	—
514	589373,50	2275519,46	Картометрический метод	0,10	—
518	589377,49	2274812,94	Картометрический метод	0,10	—
519	589380,14	2274812,96	Картометрический метод	0,10	—
520	589380,13	2274815,61	Картометрический метод	0,10	—
521	589377,48	2274815,59	Картометрический метод	0,10	—
518	589377,49	2274812,94	Картометрический метод	0,10	—
522	589372,23	2276212,27	Картометрический метод	0,10	—
523	589372,23	2276214,92	Картометрический метод	0,10	—
524	589369,58	2276214,92	Картометрический метод	0,10	—
525	589369,58	2276212,27	Картометрический метод	0,10	—
522	589372,23	2276212,27	Картометрический метод	0,10	—
526	589367,24	2277096,89	Картометрический метод	0,10	—
527	589367,24	2277099,54	Картометрический метод	0,10	—

ГРАФИЧЕСКОЕ ОПИСАНИЕ

**местоположения границ населенных пунктов, территориальных зон,
особо охраняемых природных территорий,
зон с особыми условиями использования территории**

**Территориальная зона Сх1 – Зона сельскохозяйственного использования Красносельцевского
сельского поселения**

(наименование объекта, местоположение границ которого описано (далее – объект))

Раздел 2**Сведения о местоположении границ объекта**

1	2	3	4	5	6
528	589364,59	2277099,53	Картометрический метод	0,10	—
529	589364,59	2277096,88	Картометрический метод	0,10	—
526	589367,24	2277096,89	Картометрический метод	0,10	—
530	589366,53	2277224,10	Картометрический метод	0,10	—
531	589366,51	2277226,75	Картометрический метод	0,10	—
532	589363,86	2277226,75	Картометрический метод	0,10	—
533	589363,88	2277224,10	Картометрический метод	0,10	—
530	589366,53	2277224,10	Картометрический метод	0,10	—
534	589374,80	2275757,20	Картометрический метод	0,10	—
535	589374,79	2275759,85	Картометрический метод	0,10	—
536	589372,14	2275759,83	Картометрический метод	0,10	—
537	589372,15	2275757,18	Картометрический метод	0,10	—
534	589374,80	2275757,20	Картометрический метод	0,10	—
538	589382,66	2273897,74	Картометрический метод	0,10	—
539	589385,31	2273897,76	Картометрический метод	0,10	—
540	589385,30	2273900,41	Картометрический метод	0,10	—
541	589382,65	2273900,39	Картометрический метод	0,10	—
538	589382,66	2273897,74	Картометрический метод	0,10	—
542	589374,84	2275283,18	Картометрический метод	0,10	—
543	589377,49	2275283,20	Картометрический метод	0,10	—

ГРАФИЧЕСКОЕ ОПИСАНИЕ

**местоположения границ населенных пунктов, территориальных зон,
особо охраняемых природных территорий,
зон с особыми условиями использования территории**

**Территориальная зона Сх1 – Зона сельскохозяйственного использования Красносельцевского
сельского поселения**

(наименование объекта, местоположение границ которого описано (далее – объект))

Раздел 2**Сведения о местоположении границ объекта**

1	2	3	4	5	6
544	589377,47	2275285,85	Картометрический метод	0,10	—
545	589374,82	2275285,83	Картометрический метод	0,10	—
542	589374,84	2275283,18	Картометрический метод	0,10	—
546	589373,55	2275979,61	Картометрический метод	0,10	—
547	589373,54	2275982,26	Картометрический метод	0,10	—
548	589370,89	2275982,24	Картометрический метод	0,10	—
549	589370,90	2275979,59	Картометрический метод	0,10	—
546	589373,55	2275979,61	Картометрический метод	0,10	—
550	589381,42	2274115,88	Картометрический метод	0,10	—
551	589384,07	2274115,90	Картометрический метод	0,10	—
552	589384,06	2274118,55	Картометрический метод	0,10	—
553	589381,41	2274118,53	Картометрический метод	0,10	—
550	589381,42	2274115,88	Картометрический метод	0,10	—
554	589368,36	2276898,20	Картометрический метод	0,10	—
555	589368,36	2276900,85	Картометрический метод	0,10	—
556	589365,71	2276900,84	Картометрический метод	0,10	—
557	589365,71	2276898,19	Картометрический метод	0,10	—
554	589368,36	2276898,20	Картометрический метод	0,10	—
558	589365,23	2277451,24	Картометрический метод	0,10	—
559	589365,23	2277453,89	Картометрический метод	0,10	—

ГРАФИЧЕСКОЕ ОПИСАНИЕ

**местоположения границ населенных пунктов, территориальных зон,
особо охраняемых природных территорий,
зон с особыми условиями использования территории**

**Территориальная зона Сх1 – Зона сельскохозяйственного использования Красносельцевского
сельского поселения**

(наименование объекта, местоположение границ которого описано (далее – объект))

Раздел 2**Сведения о местоположении границ объекта**

1	2	3	4	5	6
560	589362,58	2277453,88	Картометрический метод	0,10	—
561	589362,58	2277451,23	Картометрический метод	0,10	—
558	589365,23	2277451,24	Картометрический метод	0,10	—
562	589428,82	2273345,61	Картометрический метод	0,10	—
563	589431,44	2273346,02	Картометрический метод	0,10	—
564	589431,04	2273348,63	Картометрический метод	0,10	—
565	589428,42	2273348,24	Картометрический метод	0,10	—
562	589428,82	2273345,61	Картометрический метод	0,10	—
566	589376,14	2275052,66	Картометрический метод	0,10	—
567	589378,79	2275052,68	Картометрический метод	0,10	—
568	589378,77	2275055,33	Картометрический метод	0,10	—
569	589376,12	2275055,31	Картометрический метод	0,10	—
566	589376,14	2275052,66	Картометрический метод	0,10	—
570	589369,61	2276677,39	Картометрический метод	0,10	—
571	589369,60	2276680,04	Картометрический метод	0,10	—
572	589366,95	2276680,04	Картометрический метод	0,10	—
573	589366,96	2276677,39	Картометрический метод	0,10	—
570	589369,61	2276677,39	Картометрический метод	0,10	—
574	589382,75	2274351,11	Картометрический метод	0,10	—
575	589382,74	2274353,76	Картометрический метод	0,10	—

ГРАФИЧЕСКОЕ ОПИСАНИЕ

**местоположения границ населенных пунктов, территориальных зон,
особо охраняемых природных территорий,
зон с особыми условиями использования территории**

**Территориальная зона Сх1 – Зона сельскохозяйственного использования Красносельцевского
сельского поселения**

(наименование объекта, местоположение границ которого описано (далее – объект))

Раздел 2**Сведения о местоположении границ объекта**

1	2	3	4	5	6
576	589380,09	2274353,74	Картометрический метод	0,10	—
577	589380,10	2274351,09	Картометрический метод	0,10	—
574	589382,75	2274351,11	Картометрический метод	0,10	—
578	589370,89	2276452,43	Картометрический метод	0,10	—
579	589370,87	2276455,08	Картометрический метод	0,10	—
580	589368,22	2276455,06	Картометрический метод	0,10	—
581	589368,24	2276452,41	Картометрический метод	0,10	—
578	589370,89	2276452,43	Картометрический метод	0,10	—
582	589482,00	2272998,98	Картометрический метод	0,10	—
583	589484,62	2272999,38	Картометрический метод	0,10	—
584	589484,22	2273001,99	Картометрический метод	0,10	—
585	589481,60	2273001,59	Картометрический метод	0,10	—
582	589482,00	2272998,98	Картометрический метод	0,10	—
586	589549,79	2272574,61	Картометрический метод	0,10	—
587	589549,39	2272577,22	Картометрический метод	0,10	—
588	589546,77	2272576,82	Картометрический метод	0,10	—
589	589547,17	2272574,21	Картометрический метод	0,10	—
586	589549,79	2272574,61	Картометрический метод	0,10	—
590	589515,64	2272779,71	Картометрический метод	0,10	—
591	589518,26	2272780,11	Картометрический метод	0,10	—

ГРАФИЧЕСКОЕ ОПИСАНИЕ

**местоположения границ населенных пунктов, территориальных зон,
особо охраняемых природных территорий,
зон с особыми условиями использования территории**

**Территориальная зона Сх1 – Зона сельскохозяйственного использования Красносельцевского
сельского поселения**

(наименование объекта, местоположение границ которого описано (далее – объект))

Раздел 2**Сведения о местоположении границ объекта**

1	2	3	4	5	6
592	589517,86	2272782,72	Картометрический метод	0,10	—
593	589515,24	2272782,32	Картометрический метод	0,10	—
590	589515,64	2272779,71	Картометрический метод	0,10	—
594	589667,61	2271571,90	Картометрический метод	0,10	—
595	589667,50	2271574,54	Картометрический метод	0,10	—
596	589664,86	2271574,44	Картометрический метод	0,10	—
597	589664,96	2271571,80	Картометрический метод	0,10	—
594	589667,61	2271571,90	Картометрический метод	0,10	—
598	589676,48	2271337,85	Картометрический метод	0,10	—
599	589676,38	2271340,49	Картометрический метод	0,10	—
600	589673,74	2271340,39	Картометрический метод	0,10	—
601	589673,85	2271337,75	Картометрический метод	0,10	—
598	589676,48	2271337,85	Картометрический метод	0,10	—
602	589686,03	2271086,13	Картометрический метод	0,10	—
603	589685,93	2271088,76	Картометрический метод	0,10	—
604	589683,30	2271088,66	Картометрический метод	0,10	—
605	589683,39	2271086,02	Картометрический метод	0,10	—
602	589686,03	2271086,13	Картометрический метод	0,10	—
606	589430,99	2277396,29	Картометрический метод	0,10	—
607	589430,99	2277397,29	Картометрический метод	0,10	—

ГРАФИЧЕСКОЕ ОПИСАНИЕ

**местоположения границ населенных пунктов, территориальных зон,
особо охраняемых природных территорий,
зон с особыми условиями использования территории**

**Территориальная зона Сх1 – Зона сельскохозяйственного использования Красносельцевского
сельского поселения**

(наименование объекта, местоположение границ которого описано (далее – объект))

Раздел 2**Сведения о местоположении границ объекта**

1	2	3	4	5	6
608	589429,99	2277397,29	Картометрический метод	0,10	—
609	589429,99	2277396,29	Картометрический метод	0,10	—
606	589430,99	2277396,29	Картометрический метод	0,10	—
610	589528,62	2278185,06	Картометрический метод	0,10	—
611	589528,62	2278186,06	Картометрический метод	0,10	—
612	589527,62	2278186,07	Картометрический метод	0,10	—
613	589527,62	2278185,07	Картометрический метод	0,10	—
610	589528,62	2278185,06	Картометрический метод	0,10	—
614	589535,97	2277599,36	Картометрический метод	0,10	—
615	589534,97	2277599,36	Картометрический метод	0,10	—
616	589534,96	2277598,36	Картометрический метод	0,10	—
617	589535,96	2277598,36	Картометрический метод	0,10	—
614	589535,97	2277599,36	Картометрический метод	0,10	—
618	589476,99	2277453,92	Картометрический метод	0,10	—
619	589476,99	2277454,92	Картометрический метод	0,10	—
620	589475,99	2277454,92	Картометрический метод	0,10	—
621	589475,99	2277453,92	Картометрический метод	0,10	—
618	589476,99	2277453,92	Картометрический метод	0,10	—
622	589457,32	2277406,04	Картометрический метод	0,10	—
623	589457,32	2277407,04	Картометрический метод	0,10	—

ГРАФИЧЕСКОЕ ОПИСАНИЕ

**местоположения границ населенных пунктов, территориальных зон,
особо охраняемых природных территорий,
зон с особыми условиями использования территории**

**Территориальная зона Сх1 – Зона сельскохозяйственного использования Красносельцевского
сельского поселения**

(наименование объекта, местоположение границ которого описано (далее – объект))

Раздел 2**Сведения о местоположении границ объекта**

1	2	3	4	5	6
624	589456,32	2277407,04	Картометрический метод	0,10	—
625	589456,32	2277406,04	Картометрический метод	0,10	—
622	589457,32	2277406,04	Картометрический метод	0,10	—
626	594675,46	2276081,14	Картометрический метод	0,10	—
627	594820,47	2276565,85	Картометрический метод	0,10	—
628	594817,52	2276875,60	Картометрический метод	0,10	—
629	594800,66	2277307,99	Картометрический метод	0,10	—
630	594781,80	2277802,81	Картометрический метод	0,10	—
631	594768,37	2278302,60	Картометрический метод	0,10	—
632	594793,74	2278806,28	Картометрический метод	0,10	—
633	594792,14	2279306,41	Картометрический метод	0,10	—
634	594778,53	2279763,04	Картометрический метод	0,10	—
635	593146,73	2279775,69	Картометрический метод	0,10	—
636	592968,85	2279779,31	Картометрический метод	0,10	—
637	592961,87	2280123,03	Картометрический метод	0,10	—
638	592961,87	2280555,72	Картометрический метод	0,10	—
639	592978,05	2282267,74	Картометрический метод	0,10	—
640	591249,43	2282203,48	Картометрический метод	0,10	—
641	591048,75	2282196,53	Картометрический метод	0,10	—
642	591039,50	2282537,70	Картометрический метод	0,10	—
643	591029,54	2282906,62	Картометрический метод	0,10	—

ГРАФИЧЕСКОЕ ОПИСАНИЕ

**местоположения границ населенных пунктов, территориальных зон,
особо охраняемых природных территорий,
зон с особыми условиями использования территории**

**Территориальная зона Сх1 – Зона сельскохозяйственного использования Красносельцевского
сельского поселения**

(наименование объекта, местоположение границ которого описано (далее – объект))

Раздел 2**Сведения о местоположении границ объекта**

1	2	3	4	5	6
644	591032,59	2283161,46	Картометрический метод	0,10	—
645	591032,56	2283161,50	Картометрический метод	0,10	—
646	591043,14	2284077,74	Картометрический метод	0,10	—
647	590981,48	2284078,14	Картометрический метод	0,10	—
648	590972,38	2285169,44	Картометрический метод	0,10	—
649	590379,34	2285186,95	Картометрический метод	0,10	—
650	590375,49	2285387,30	Картометрический метод	0,10	—
651	590375,48	2285388,30	Картометрический метод	0,10	—
652	590366,89	2285885,92	Картометрический метод	0,10	—
653	589182,16	2285907,51	Картометрический метод	0,10	—
654	589182,08	2285802,62	Картометрический метод	0,10	—
655	589180,45	2285481,36	Картометрический метод	0,10	—
656	589178,81	2285225,22	Картометрический метод	0,10	—
657	589177,23	2284914,55	Картометрический метод	0,10	—
658	589176,12	2284656,35	Картометрический метод	0,10	—
659	589175,57	2284446,48	Картометрический метод	0,10	—
660	589175,01	2284238,41	Картометрический метод	0,10	—
661	589174,67	2284069,10	Картометрический метод	0,10	—
662	589174,65	2284056,50	Картометрический метод	0,10	—
663	589176,27	2284052,02	Картометрический метод	0,10	—
664	589177,89	2284047,76	Картометрический метод	0,10	—
665	589186,53	2284041,04	Картометрический метод	0,10	—

ГРАФИЧЕСКОЕ ОПИСАНИЕ

**местоположения границ населенных пунктов, территориальных зон,
особо охраняемых природных территорий,
зон с особыми условиями использования территории**

**Территориальная зона Сх1 – Зона сельскохозяйственного использования Красносельцевского
сельского поселения**

(наименование объекта, местоположение границ которого описано (далее – объект))

Раздел 2**Сведения о местоположении границ объекта**

1	2	3	4	5	6
666	589186,62	2284036,60	Картометрический метод	0,10	—
667	589186,91	2284027,94	Картометрический метод	0,10	—
668	589175,63	2284021,69	Картометрический метод	0,10	—
669	589175,91	2284009,95	Картометрический метод	0,10	—
670	589176,10	2284002,76	Картометрический метод	0,10	—
671	589175,56	2283914,42	Картометрический метод	0,10	—
672	589174,13	2283672,86	Картометрический метод	0,10	—
673	589173,06	2283411,09	Картометрический метод	0,10	—
674	589172,96	2283380,30	Картометрический метод	0,10	—
675	589172,29	2283149,38	Картометрический метод	0,10	—
676	589171,78	2282941,86	Картометрический метод	0,10	—
677	589171,02	2282724,68	Картометрический метод	0,10	—
678	589169,75	2282511,42	Картометрический метод	0,10	—
679	589168,98	2282422,54	Картометрический метод	0,10	—
680	589167,52	2282387,39	Картометрический метод	0,10	—
681	589165,00	2282324,89	Картометрический метод	0,10	—
682	589160,17	2282290,31	Картометрический метод	0,10	—
683	589158,03	2282280,33	Картометрический метод	0,10	—
684	589155,50	2282268,00	Картометрический метод	0,10	—
685	589154,49	2282263,27	Картометрический метод	0,10	—
686	589154,23	2282262,10	Картометрический метод	0,10	—
687	589144,31	2282219,04	Картометрический метод	0,10	—

ГРАФИЧЕСКОЕ ОПИСАНИЕ

**местоположения границ населенных пунктов, территориальных зон,
особо охраняемых природных территорий,
зон с особыми условиями использования территории**

**Территориальная зона Сх1 – Зона сельскохозяйственного использования Красносельцевского
сельского поселения**

(наименование объекта, местоположение границ которого описано (далее – объект))

Раздел 2**Сведения о местоположении границ объекта**

1	2	3	4	5	6
688	589118,62	2282120,08	Картометрический метод	0,10	—
689	589114,68	2282107,31	Картометрический метод	0,10	—
690	589089,71	2282026,23	Картометрический метод	0,10	—
691	589057,52	2281926,87	Картометрический метод	0,10	—
692	589057,14	2281925,69	Картометрический метод	0,10	—
693	589009,51	2281778,28	Картометрический метод	0,10	—
694	588946,18	2281583,53	Картометрический метод	0,10	—
695	588890,63	2281411,21	Картометрический метод	0,10	—
696	588878,54	2281373,64	Картометрический метод	0,10	—
697	588868,35	2281342,17	Картометрический метод	0,10	—
698	588788,99	2281096,71	Картометрический метод	0,10	—
699	588712,44	2280859,15	Картометрический метод	0,10	—
700	588663,40	2280707,98	Картометрический метод	0,10	—
701	588618,44	2280569,07	Картометрический метод	0,10	—
702	588578,94	2280445,46	Картометрический метод	0,10	—
703	588507,47	2280223,30	Картометрический метод	0,10	—
704	588439,46	2280004,29	Картометрический метод	0,10	—
705	588432,66	2279982,39	Картометрический метод	0,10	—
706	588427,60	2279966,45	Картометрический метод	0,10	—
707	588342,41	2279698,23	Картометрический метод	0,10	—
708	588339,71	2279679,75	Картометрический метод	0,10	—
709	588331,94	2279625,84	Картометрический метод	0,10	—

ГРАФИЧЕСКОЕ ОПИСАНИЕ

**местоположения границ населенных пунктов, территориальных зон,
особо охраняемых природных территорий,
зон с особыми условиями использования территории**

**Территориальная зона Сх1 – Зона сельскохозяйственного использования Красносельцевского
сельского поселения**

(наименование объекта, местоположение границ которого описано (далее – объект))

Раздел 2**Сведения о местоположении границ объекта**

1	2	3	4	5	6
710	588330,23	2279593,47	Картометрический метод	0,10	—
711	588329,69	2279582,60	Картометрический метод	0,10	—
712	588330,58	2279563,79	Картометрический метод	0,10	—
713	588331,94	2279536,27	Картометрический метод	0,10	—
714	588345,68	2279462,26	Картометрический метод	0,10	—
715	588363,82	2279409,80	Картометрический метод	0,10	—
716	588372,90	2279383,57	Картометрический метод	0,10	—
717	588412,36	2279309,89	Картометрический метод	0,10	—
718	588434,72	2279268,94	Картометрический метод	0,10	—
719	588482,51	2279181,58	Картометрический метод	0,10	—
720	588572,71	2279015,78	Картометрический метод	0,10	—
721	588620,93	2278927,25	Картометрический метод	0,10	—
722	588674,64	2278824,20	Картометрический метод	0,10	—
723	588719,36	2278850,29	Картометрический метод	0,10	—
724	588719,91	2278849,74	Картометрический метод	0,10	—
725	588818,13	2278903,57	Картометрический метод	0,10	—
726	588852,38	2278845,22	Картометрический метод	0,10	—
727	588852,39	2278845,22	Картометрический метод	0,10	—
728	588884,13	2278788,46	Картометрический метод	0,10	—
729	588831,63	2278757,54	Картометрический метод	0,10	—
730	588884,63	2278662,18	Картометрический метод	0,10	—
731	588877,50	2278639,42	Картометрический метод	0,10	—

ГРАФИЧЕСКОЕ ОПИСАНИЕ

**местоположения границ населенных пунктов, территориальных зон,
особо охраняемых природных территорий,
зон с особыми условиями использования территории**

**Территориальная зона Сх1 – Зона сельскохозяйственного использования Красносельцевского
сельского поселения**

(наименование объекта, местоположение границ которого описано (далее – объект))

Раздел 2**Сведения о местоположении границ объекта**

1	2	3	4	5	6
732	588863,39	2278629,35	Картометрический метод	0,10	—
733	588809,03	2278601,43	Картометрический метод	0,10	—
734	588765,59	2278677,65	Картометрический метод	0,10	—
735	588765,25	2278677,23	Картометрический метод	0,10	—
736	588757,53	2278667,30	Картометрический метод	0,10	—
737	588785,89	2278618,12	Картометрический метод	0,10	—
738	588827,91	2278545,45	Картометрический метод	0,10	—
739	588840,99	2278521,82	Картометрический метод	0,10	—
740	588842,93	2278518,34	Картометрический метод	0,10	—
741	588879,80	2278452,84	Картометрический метод	0,10	—
742	588886,92	2278440,07	Картометрический метод	0,10	—
743	588922,17	2278376,84	Картометрический метод	0,10	—
744	588922,51	2278377,03	Картометрический метод	0,10	—
745	588922,71	2278376,68	Картометрический метод	0,10	—
746	588922,37	2278376,49	Картометрический метод	0,10	—
747	588926,09	2278369,82	Картометрический метод	0,10	—
748	588939,01	2278345,92	Картометрический метод	0,10	—
749	588939,35	2278346,11	Картометрический метод	0,10	—
750	588939,55	2278345,77	Картометрический метод	0,10	—
751	588939,20	2278345,57	Картометрический метод	0,10	—
752	588941,39	2278341,53	Картометрический метод	0,10	—
753	588941,36	2278341,51	Картометрический метод	0,10	—

ГРАФИЧЕСКОЕ ОПИСАНИЕ

**местоположения границ населенных пунктов, территориальных зон,
особо охраняемых природных территорий,
зон с особыми условиями использования территории**

**Территориальная зона Сх1 – Зона сельскохозяйственного использования Красносельцевского
сельского поселения**

(наименование объекта, местоположение границ которого описано (далее – объект))

Раздел 2**Сведения о местоположении границ объекта**

1	2	3	4	5	6
754	588941,42	2278341,42	Картометрический метод	0,10	—
755	588941,51	2278341,28	Картометрический метод	0,10	—
756	588941,38	2278341,51	Картометрический метод	0,10	—
757	588941,73	2278341,71	Картометрический метод	0,10	—
758	588941,73	2278341,71	Картометрический метод	0,10	—
759	588941,92	2278341,36	Картометрический метод	0,10	—
760	588941,58	2278341,17	Картометрический метод	0,10	—
761	588941,56	2278341,20	Картометрический метод	0,10	—
762	588984,33	2278262,13	Картометрический метод	0,10	—
763	588996,76	2278263,29	Картометрический метод	0,10	—
764	588996,76	2278263,29	Картометрический метод	0,10	—
765	588996,79	2278263,29	Картометрический метод	0,10	—
766	588998,76	2278259,38	Картометрический метод	0,10	—
767	589003,49	2278250,15	Картометрический метод	0,10	—
768	589001,71	2278244,43	Картометрический метод	0,10	—
769	588999,84	2278238,12	Картометрический метод	0,10	—
770	588999,34	2278232,40	Картометрический метод	0,10	—
771	589044,61	2278133,86	Картометрический метод	0,10	—
772	589053,01	2278115,44	Картометрический метод	0,10	—
773	589059,45	2278101,51	Картометрический метод	0,10	—
774	589069,05	2278090,86	Картометрический метод	0,10	—
775	589072,37	2278090,59	Картометрический метод	0,10	—

ГРАФИЧЕСКОЕ ОПИСАНИЕ

**местоположения границ населенных пунктов, территориальных зон,
особо охраняемых природных территорий,
зон с особыми условиями использования территории**

**Территориальная зона Сх1 – Зона сельскохозяйственного использования Красносельцевского
сельского поселения**

(наименование объекта, местоположение границ которого описано (далее – объект))

Раздел 2**Сведения о местоположении границ объекта**

1	2	3	4	5	6
776	589073,67	2278090,49	Картометрический метод	0,10	—
777	589078,35	2278090,12	Картометрический метод	0,10	—
778	589114,25	2278103,53	Картометрический метод	0,10	—
779	589113,81	2278108,84	Картометрический метод	0,10	—
780	589113,81	2278108,85	Картометрический метод	0,10	—
781	589113,03	2278117,28	Картометрический метод	0,10	—
782	589113,11	2278117,31	Картометрический метод	0,10	—
783	589072,39	2278102,78	Картометрический метод	0,10	—
784	589066,07	2278116,75	Картометрический метод	0,10	—
785	589017,31	2278222,36	Картометрический метод	0,10	—
786	589090,82	2278257,92	Картометрический метод	0,10	—
787	589107,34	2278265,91	Картометрический метод	0,10	—
788	589092,77	2278299,40	Картометрический метод	0,10	—
789	589203,45	2278345,71	Картометрический метод	0,10	—
790	589210,54	2278325,60	Картометрический метод	0,10	—
791	589260,74	2278183,16	Картометрический метод	0,10	—
792	589275,72	2278189,08	Картометрический метод	0,10	—
793	589280,15	2278177,86	Картометрический метод	0,10	—
794	589337,84	2278198,74	Картометрический метод	0,10	—
795	589362,95	2278208,72	Картометрический метод	0,10	—
796	589357,83	2278221,54	Картометрический метод	0,10	—
797	589437,66	2278253,09	Картометрический метод	0,10	—

ГРАФИЧЕСКОЕ ОПИСАНИЕ

**местоположения границ населенных пунктов, территориальных зон,
особо охраняемых природных территорий,
зон с особыми условиями использования территории**

**Территориальная зона Сх1 – Зона сельскохозяйственного использования Красносельцевского
сельского поселения**

(наименование объекта, местоположение границ которого описано (далее – объект))

Раздел 2**Сведения о местоположении границ объекта**

1	2	3	4	5	6
798	589405,78	2278326,46	Картометрический метод	0,10	—
799	589460,81	2278350,37	Картометрический метод	0,10	—
800	589492,69	2278276,99	Картометрический метод	0,10	—
801	589578,65	2278307,27	Картометрический метод	0,10	—
802	589802,28	2278205,00	Картометрический метод	0,10	—
803	589893,80	2278160,57	Картометрический метод	0,10	—
804	589853,69	2278093,17	Картометрический метод	0,10	—
805	589633,52	2278185,72	Картометрический метод	0,10	—
806	589634,20	2278174,81	Картометрический метод	0,10	—
807	589634,50	2278174,35	Картометрический метод	0,10	—
808	589635,95	2278172,32	Картометрический метод	0,10	—
809	589749,65	2278117,71	Картометрический метод	0,10	—
810	589832,08	2278073,03	Картометрический метод	0,10	—
811	590075,52	2277941,11	Картометрический метод	0,10	—
812	590215,70	2277866,04	Картометрический метод	0,10	—
813	590335,12	2277801,99	Картометрический метод	0,10	—
814	590421,36	2277755,78	Картометрический метод	0,10	—
815	590626,62	2277645,73	Картометрический метод	0,10	—
816	590734,51	2277587,89	Картометрический метод	0,10	—
817	590829,42	2277537,06	Картометрический метод	0,10	—
818	590975,68	2277459,68	Картометрический метод	0,10	—
819	591044,43	2277423,43	Картометрический метод	0,10	—

ГРАФИЧЕСКОЕ ОПИСАНИЕ

**местоположения границ населенных пунктов, территориальных зон,
особо охраняемых природных территорий,
зон с особыми условиями использования территории**

**Территориальная зона Сх1 – Зона сельскохозяйственного использования Красносельцевского
сельского поселения**

(наименование объекта, местоположение границ которого описано (далее – объект))

Раздел 2**Сведения о местоположении границ объекта**

1	2	3	4	5	6
820	591120,74	2277383,27	Картометрический метод	0,10	—
821	591133,41	2277389,91	Картометрический метод	0,10	—
822	591357,05	2277607,78	Картометрический метод	0,10	—
823	591397,74	2277647,42	Картометрический метод	0,10	—
824	591655,24	2277797,86	Картометрический метод	0,10	—
825	591834,11	2277617,46	Картометрический метод	0,10	—
826	591691,12	2277427,13	Картометрический метод	0,10	—
827	591578,51	2277475,33	Картометрический метод	0,10	—
828	591564,69	2277481,24	Картометрический метод	0,10	—
829	591548,36	2277449,82	Картометрический метод	0,10	—
830	591546,86	2277430,32	Картометрический метод	0,10	—
831	591544,80	2277403,51	Картометрический метод	0,10	—
832	591543,78	2277390,31	Картометрический метод	0,10	—
833	591543,32	2277384,33	Картометрический метод	0,10	—
834	591543,32	2277384,32	Картометрический метод	0,10	—
835	591543,32	2277384,29	Картометрический метод	0,10	—
836	591529,65	2277206,62	Картометрический метод	0,10	—
837	591517,21	2277189,57	Картометрический метод	0,10	—
838	591503,70	2277181,30	Картометрический метод	0,10	—
839	591507,59	2277179,24	Картометрический метод	0,10	—
840	591514,08	2277175,82	Картометрический метод	0,10	—
841	591539,20	2277162,56	Картометрический метод	0,10	—

ГРАФИЧЕСКОЕ ОПИСАНИЕ

**местоположения границ населенных пунктов, территориальных зон,
особо охраняемых природных территорий,
зон с особыми условиями использования территории**

**Территориальная зона Сх1 – Зона сельскохозяйственного использования Красносельцевского
сельского поселения**

(наименование объекта, местоположение границ которого описано (далее – объект))

Раздел 2**Сведения о местоположении границ объекта**

1	2	3	4	5	6
842	591540,79	2277163,97	Картометрический метод	0,10	—
843	591549,03	2277171,37	Картометрический метод	0,10	—
844	591549,08	2277171,34	Картометрический метод	0,10	—
845	591549,11	2277171,37	Картометрический метод	0,10	—
846	591556,55	2277167,28	Картометрический метод	0,10	—
847	591562,92	2277163,82	Картометрический метод	0,10	—
848	591561,36	2277150,55	Картометрический метод	0,10	—
849	591624,99	2277116,04	Картометрический метод	0,10	—
850	591856,64	2276991,13	Картометрический метод	0,10	—
851	591903,07	2276965,88	Картометрический метод	0,10	—
852	592104,09	2276856,60	Картометрический метод	0,10	—
853	592225,01	2276788,19	Картометрический метод	0,10	—
854	592285,49	2276754,00	Картометрический метод	0,10	—
855	592472,90	2276650,32	Картометрический метод	0,10	—
856	592601,77	2276577,66	Картометрический метод	0,10	—
857	592608,89	2276573,65	Картометрический метод	0,10	—
858	592683,99	2276531,32	Картометрический метод	0,10	—
859	592710,44	2276516,57	Картометрический метод	0,10	—
860	592731,30	2276498,50	Картометрический метод	0,10	—
861	592731,53	2276498,10	Картометрический метод	0,10	—
862	592736,25	2276490,36	Картометрический метод	0,10	—
863	592738,75	2276484,03	Картометрический метод	0,10	—

ГРАФИЧЕСКОЕ ОПИСАНИЕ

**местоположения границ населенных пунктов, территориальных зон,
особо охраняемых природных территорий,
зон с особыми условиями использования территории**

**Территориальная зона Сх1 – Зона сельскохозяйственного использования Красносельцевского
сельского поселения**

(наименование объекта, местоположение границ которого описано (далее – объект))

Раздел 2**Сведения о местоположении границ объекта**

1	2	3	4	5	6
864	592739,37	2276481,95	Картометрический метод	0,10	—
865	592739,37	2276481,94	Картометрический метод	0,10	—
866	592740,45	2276478,72	Картометрический метод	0,10	—
867	592743,25	2276460,70	Картометрический метод	0,10	—
868	592744,59	2276446,75	Картометрический метод	0,10	—
869	592745,04	2276442,10	Картометрический метод	0,10	—
870	592745,13	2276438,30	Картометрический метод	0,10	—
871	592745,13	2276438,19	Картометрический метод	0,10	—
872	592745,79	2276412,59	Картометрический метод	0,10	—
873	592744,04	2276207,09	Картометрический метод	0,10	—
874	592743,53	2276144,54	Картометрический метод	0,10	—
875	592743,08	2276098,68	Картометрический метод	0,10	—
876	592743,07	2276097,75	Картометрический метод	0,10	—
877	592741,73	2275951,24	Картометрический метод	0,10	—
878	592739,69	2275754,53	Картометрический метод	0,10	—
879	592734,86	2275418,09	Картометрический метод	0,10	—
880	592734,60	2275380,46	Картометрический метод	0,10	—
881	592732,07	2275236,84	Картометрический метод	0,10	—
882	592731,81	2275221,55	Картометрический метод	0,10	—
883	592731,70	2275211,48	Картометрический метод	0,10	—
884	592730,02	2275055,71	Картометрический метод	0,10	—
885	592730,28	2275035,90	Картометрический метод	0,10	—

ГРАФИЧЕСКОЕ ОПИСАНИЕ

**местоположения границ населенных пунктов, территориальных зон,
особо охраняемых природных территорий,
зон с особыми условиями использования территории**

**Территориальная зона Сх1 – Зона сельскохозяйственного использования Красносельцевского
сельского поселения**

(наименование объекта, местоположение границ которого описано (далее – объект))

Раздел 2**Сведения о местоположении границ объекта**

1	2	3	4	5	6
886	592734,35	2275013,20	Картометрический метод	0,10	—
887	592745,54	2274971,61	Картометрический метод	0,10	—
888	592788,52	2274826,69	Картометрический метод	0,10	—
889	592793,10	2274826,96	Картометрический метод	0,10	—
890	592800,22	2274827,39	Картометрический метод	0,10	—
891	592800,23	2274827,38	Картометрический метод	0,10	—
892	592800,33	2274827,39	Картометрический метод	0,10	—
893	592802,66	2274818,50	Картометрический метод	0,10	—
894	592802,67	2274818,45	Картометрический метод	0,10	—
895	592804,55	2274811,63	Картометрический метод	0,10	—
896	592795,39	2274805,54	Картометрический метод	0,10	—
897	592800,48	2274786,65	Картометрический метод	0,10	—
898	592877,54	2274519,97	Картометрический метод	0,10	—
899	592940,11	2274303,92	Картометрический метод	0,10	—
900	592953,09	2274258,48	Картометрический метод	0,10	—
901	592953,18	2274258,17	Картометрический метод	0,10	—
902	592988,01	2274136,47	Картометрический метод	0,10	—
903	593029,48	2273982,88	Картометрический метод	0,10	—
904	593099,18	2273682,30	Картометрический метод	0,10	—
905	593118,41	2273599,53	Картометрический метод	0,10	—
906	593166,22	2273385,69	Картометрический метод	0,10	—
907	593220,27	2273145,39	Картометрический метод	0,10	—

ГРАФИЧЕСКОЕ ОПИСАНИЕ

**местоположения границ населенных пунктов, территориальных зон,
особо охраняемых природных территорий,
зон с особыми условиями использования территории**

**Территориальная зона Сх1 – Зона сельскохозяйственного использования Красносельцевского
сельского поселения**

(наименование объекта, местоположение границ которого описано (далее – объект))

Раздел 2**Сведения о местоположении границ объекта**

1	2	3	4	5	6
908	593251,73	2273005,77	Картометрический метод	0,10	—
909	593297,06	2272809,49	Картометрический метод	0,10	—
910	593302,14	2272786,42	Картометрический метод	0,10	—
911	593302,29	2272785,73	Картометрический метод	0,10	—
912	593302,64	2272785,67	Картометрический метод	0,10	—
913	593312,80	2272784,17	Картометрический метод	0,10	—
914	593316,54	2272771,73	Картометрический метод	0,10	—
915	593307,93	2272760,91	Картометрический метод	0,10	—
916	593318,79	2272709,64	Картометрический метод	0,10	—
917	593352,40	2272551,55	Картометрический метод	0,10	—
918	593369,97	2272450,18	Картометрический метод	0,10	—
919	593380,96	2272387,17	Картометрический метод	0,10	—
920	593398,44	2272290,56	Картометрический метод	0,10	—
921	593415,98	2272193,95	Картометрический метод	0,10	—
922	593457,95	2271952,81	Картометрический метод	0,10	—
923	593471,11	2271876,43	Картометрический метод	0,10	—
924	593471,35	2271875,04	Картометрический метод	0,10	—
925	593490,07	2271766,83	Картометрический метод	0,10	—
926	593525,40	2271572,43	Картометрический метод	0,10	—
927	593569,47	2271324,21	Картометрический метод	0,10	—
928	593575,54	2271296,15	Картометрический метод	0,10	—
929	593582,07	2271266,53	Картометрический метод	0,10	—

ГРАФИЧЕСКОЕ ОПИСАНИЕ

**местоположения границ населенных пунктов, территориальных зон,
особо охраняемых природных территорий,
зон с особыми условиями использования территории**

**Территориальная зона Сх1 – Зона сельскохозяйственного использования Красносельцевского
сельского поселения**

(наименование объекта, местоположение границ которого описано (далее – объект))

Раздел 2**Сведения о местоположении границ объекта**

1	2	3	4	5	6
930	593613,61	2271209,58	Картометрический метод	0,10	—
931	593635,32	2271172,43	Картометрический метод	0,10	—
932	593635,41	2271172,28	Картометрический метод	0,10	—
933	593648,51	2271149,97	Картометрический метод	0,10	—
934	593711,18	2271043,02	Картометрический метод	0,10	—
935	593752,99	2270971,71	Картометрический метод	0,10	—
936	593769,08	2270944,07	Картометрический метод	0,10	—
937	593817,45	2270861,13	Картометрический метод	0,10	—
938	594129,52	2270866,55	Картометрический метод	0,10	—
939	594619,44	2270866,76	Картометрический метод	0,10	—
940	594594,85	2271639,78	Картометрический метод	0,10	—
941	594580,88	2271772,64	Картометрический метод	0,10	—
942	594563,18	2272636,58	Картометрический метод	0,10	—
943	594548,03	2273639,38	Картометрический метод	0,10	—
944	594504,53	2274449,64	Картометрический метод	0,10	—
945	594500,21	2274699,67	Картометрический метод	0,10	—
946	594495,90	2274949,62	Картометрический метод	0,10	—
947	594503,81	2275517,76	Картометрический метод	0,10	—
626	594675,46	2276081,14	Картометрический метод	0,10	—
948	593570,66	2274312,97	Картометрический метод	0,10	—
949	593529,31	2274481,08	Картометрический метод	0,10	—

ГРАФИЧЕСКОЕ ОПИСАНИЕ

**местоположения границ населенных пунктов, территориальных зон,
особо охраняемых природных территорий,
зон с особыми условиями использования территории**

**Территориальная зона Сх1 – Зона сельскохозяйственного использования Красносельцевского
сельского поселения**

(наименование объекта, местоположение границ которого описано (далее – объект))

Раздел 2**Сведения о местоположении границ объекта**

1	2	3	4	5	6
950	593507,83	2274475,80	Картометрический метод	0,10	—
951	593542,44	2274335,06	Картометрический метод	0,10	—
952	593508,93	2274326,82	Картометрический метод	0,10	—
953	593515,67	2274299,45	Картометрический метод	0,10	—
948	593570,66	2274312,97	Картометрический метод	0,10	—
954	589643,77	2278347,98	Картометрический метод	0,10	—
955	589598,55	2278438,76	Картометрический метод	0,10	—
956	589563,02	2278420,43	Картометрический метод	0,10	—
957	589567,84	2278408,32	Картометрический метод	0,10	—
958	589601,16	2278329,46	Картометрический метод	0,10	—
959	589622,05	2278338,58	Картометрический метод	0,10	—
954	589643,77	2278347,98	Картометрический метод	0,10	—
960	589393,58	2278257,09	Картометрический метод	0,10	—
961	589380,50	2278284,38	Картометрический метод	0,10	—
962	589349,61	2278269,54	Картометрический метод	0,10	—
963	589362,75	2278242,28	Картометрический метод	0,10	—
960	589393,58	2278257,09	Картометрический метод	0,10	—
964	589340,00	2278324,00	Картометрический метод	0,10	—
965	589349,19	2278352,98	Картометрический метод	0,10	—
966	589337,54	2278356,97	Картометрический метод	0,10	—

ГРАФИЧЕСКОЕ ОПИСАНИЕ

**местоположения границ населенных пунктов, территориальных зон,
особо охраняемых природных территорий,
зон с особыми условиями использования территории**

**Территориальная зона Сх1 – Зона сельскохозяйственного использования Красносельцевского
сельского поселения**

(наименование объекта, местоположение границ которого описано (далее – объект))

Раздел 2**Сведения о местоположении границ объекта**

1	2	3	4	5	6
967	589336,33	2278353,41	Картометрический метод	0,10	—
968	589339,01	2278352,44	Картометрический метод	0,10	—
969	589336,15	2278343,83	Картометрический метод	0,10	—
970	589333,48	2278344,87	Картометрический метод	0,10	—
971	589332,23	2278341,36	Картометрический метод	0,10	—
972	589319,20	2278345,45	Картометрический метод	0,10	—
973	589315,00	2278332,00	Картометрический метод	0,10	—
964	589340,00	2278324,00	Картометрический метод	0,10	—
974	593423,10	2274466,87	Картометрический метод	0,10	—
975	593422,76	2274484,66	Картометрический метод	0,10	—
976	593422,27	2274484,65	Картометрический метод	0,10	—
977	593411,57	2274484,46	Картометрический метод	0,10	—
978	593411,90	2274466,65	Картометрический метод	0,10	—
974	593423,10	2274466,87	Картометрический метод	0,10	—
979	594519,91	2273640,48	Картометрический метод	0,10	—
980	594517,95	2273649,17	Картометрический метод	0,10	—
981	594509,27	2273647,20	Картометрический метод	0,10	—
982	594511,23	2273638,52	Картометрический метод	0,10	—
979	594519,91	2273640,48	Картометрический метод	0,10	—
983	590475,32	2278799,91	Картометрический метод	0,10	—

ГРАФИЧЕСКОЕ ОПИСАНИЕ

**местоположения границ населенных пунктов, территориальных зон,
особо охраняемых природных территорий,
зон с особыми условиями использования территории**

**Территориальная зона Сх1 – Зона сельскохозяйственного использования Красносельцевского
сельского поселения**

(наименование объекта, местоположение границ которого описано (далее – объект))

Раздел 2**Сведения о местоположении границ объекта**

1	2	3	4	5	6
984	590473,66	2278808,64	Картометрический метод	0,10	—
985	590464,91	2278806,99	Картометрический метод	0,10	—
986	590466,57	2278798,24	Картометрический метод	0,10	—
983	590475,32	2278799,91	Картометрический метод	0,10	—
987	593132,19	2277503,51	Картометрический метод	0,10	—
988	593126,05	2277509,95	Картометрический метод	0,10	—
989	593119,61	2277503,81	Картометрический метод	0,10	—
990	593125,75	2277497,37	Картометрический метод	0,10	—
987	593132,19	2277503,51	Картометрический метод	0,10	—
991	594221,50	2274387,50	Картометрический метод	0,10	—
992	594223,73	2274390,41	Картометрический метод	0,10	—
993	594210,26	2274400,77	Картометрический метод	0,10	—
994	594208,03	2274397,88	Картометрический метод	0,10	—
991	594221,50	2274387,50	Картометрический метод	0,10	—
995	593444,71	2273379,41	Картометрический метод	0,10	—
996	593446,92	2273382,31	Картометрический метод	0,10	—
997	593433,42	2273392,65	Картометрический метод	0,10	—
998	593431,20	2273389,74	Картометрический метод	0,10	—
995	593444,71	2273379,41	Картометрический метод	0,10	—
999	594478,55	2274721,27	Картометрический метод	0,10	—

ГРАФИЧЕСКОЕ ОПИСАНИЕ

**местоположения границ населенных пунктов, территориальных зон,
особо охраняемых природных территорий,
зон с особыми условиями использования территории**

**Территориальная зона Сх1 – Зона сельскохозяйственного использования Красносельцевского
сельского поселения**

(наименование объекта, местоположение границ которого описано (далее – объект))

Раздел 2**Сведения о местоположении границ объекта**

1	2	3	4	5	6
1000	594480,78	2274724,17	Картометрический метод	0,10	—
1001	594467,30	2274734,52	Картометрический метод	0,10	—
1002	594465,07	2274731,62	Картометрический метод	0,10	—
999	594478,55	2274721,27	Картометрический метод	0,10	—
1003	594323,71	2274520,24	Картометрический метод	0,10	—
1004	594325,94	2274523,14	Картометрический метод	0,10	—
1005	594312,47	2274533,50	Картометрический метод	0,10	—
1006	594310,24	2274530,61	Картометрический метод	0,10	—
1003	594323,71	2274520,24	Картометрический метод	0,10	—
1007	593288,21	2273173,59	Картометрический метод	0,10	—
1008	593274,71	2273183,95	Картометрический метод	0,10	—
1009	593272,49	2273181,04	Картометрический метод	0,10	—
1010	593285,99	2273170,70	Картометрический метод	0,10	—
1007	593288,21	2273173,59	Картометрический метод	0,10	—
1011	594743,60	2279573,46	Картометрический метод	0,10	—
1012	594743,56	2279577,11	Картометрический метод	0,10	—
1013	594726,56	2279576,94	Картометрический метод	0,10	—
1014	594726,60	2279573,29	Картометрический метод	0,10	—
1011	594743,60	2279573,46	Картометрический метод	0,10	—
1015	594757,77	2278051,74	Картометрический метод	0,10	—

ГРАФИЧЕСКОЕ ОПИСАНИЕ

**местоположения границ населенных пунктов, территориальных зон,
особо охраняемых природных территорий,
зон с особыми условиями использования территории**

**Территориальная зона Сх1 – Зона сельскохозяйственного использования Красносельцевского
сельского поселения**

(наименование объекта, местоположение границ которого описано (далее – объект))

Раздел 2**Сведения о местоположении границ объекта**

1	2	3	4	5	6
1016	594757,73	2278055,39	Картометрический метод	0,10	—
1017	594740,73	2278055,23	Картометрический метод	0,10	—
1018	594740,76	2278051,58	Картометрический метод	0,10	—
1015	594757,77	2278051,74	Картометрический метод	0,10	—
1019	594752,95	2278555,61	Картометрический метод	0,10	—
1020	594752,92	2278559,26	Картометрический метод	0,10	—
1021	594735,91	2278559,10	Картометрический метод	0,10	—
1022	594735,95	2278555,45	Картометрический метод	0,10	—
1019	594752,95	2278555,61	Картометрический метод	0,10	—
1023	594762,19	2277550,87	Картометрический метод	0,10	—
1024	594762,17	2277554,52	Картометрический метод	0,10	—
1025	594745,16	2277554,37	Картометрический метод	0,10	—
1026	594745,19	2277550,72	Картометрический метод	0,10	—
1023	594762,19	2277550,87	Картометрический метод	0,10	—
1027	594056,92	2274173,74	Картометрический метод	0,10	—
1028	594059,15	2274176,63	Картометрический метод	0,10	—
1029	594045,68	2274187,01	Картометрический метод	0,10	—
1030	594043,45	2274184,12	Картометрический метод	0,10	—
1027	594056,92	2274173,74	Картометрический метод	0,10	—
1031	594763,99	2277321,76	Картометрический метод	0,10	—

ГРАФИЧЕСКОЕ ОПИСАНИЕ

**местоположения границ населенных пунктов, территориальных зон,
особо охраняемых природных территорий,
зон с особыми условиями использования территории**

**Территориальная зона Сх1 – Зона сельскохозяйственного использования Красносельцевского
сельского поселения**

(наименование объекта, местоположение границ которого описано (далее – объект))

Раздел 2**Сведения о местоположении границ объекта**

1	2	3	4	5	6
1032	594763,95	2277325,41	Картометрический метод	0,10	—
1033	594746,96	2277325,28	Картометрический метод	0,10	—
1034	594746,99	2277321,63	Картометрический метод	0,10	—
1031	594763,99	2277321,76	Картометрический метод	0,10	—
1035	594760,00	2277793,80	Картометрический метод	0,10	—
1036	594759,96	2277797,45	Картометрический метод	0,10	—
1037	594742,96	2277797,31	Картометрический метод	0,10	—
1038	594743,00	2277793,66	Картометрический метод	0,10	—
1035	594760,00	2277793,80	Картометрический метод	0,10	—
1039	594768,07	2276837,76	Картометрический метод	0,10	—
1040	594768,04	2276841,41	Картометрический метод	0,10	—
1041	594751,04	2276841,27	Картометрический метод	0,10	—
1042	594751,07	2276837,62	Картометрический метод	0,10	—
1039	594768,07	2276837,76	Картометрический метод	0,10	—
1043	594755,51	2278299,32	Картометрический метод	0,10	—
1044	594755,48	2278302,98	Картометрический метод	0,10	—
1045	594738,48	2278302,80	Картометрический метод	0,10	—
1046	594738,51	2278299,16	Картометрический метод	0,10	—
1043	594755,51	2278299,32	Картометрический метод	0,10	—
1047	594766,16	2277070,26	Картометрический метод	0,10	—

ГРАФИЧЕСКОЕ ОПИСАНИЕ

**местоположения границ населенных пунктов, территориальных зон,
особо охраняемых природных территорий,
зон с особыми условиями использования территории**

**Территориальная зона Сх1 – Зона сельскохозяйственного использования Красносельцевского
сельского поселения**

(наименование объекта, местоположение границ которого описано (далее – объект))

Раздел 2**Сведения о местоположении границ объекта**

1	2	3	4	5	6
1048	594766,13	2277073,91	Картометрический метод	0,10	—
1049	594749,13	2277073,76	Картометрический метод	0,10	—
1050	594749,17	2277070,11	Картометрический метод	0,10	—
1047	594766,16	2277070,26	Картометрический метод	0,10	—
1051	593900,35	2273970,97	Картометрический метод	0,10	—
1052	593902,58	2273973,86	Картометрический метод	0,10	—
1053	593889,13	2273984,25	Картометрический метод	0,10	—
1054	593886,90	2273981,37	Картометрический метод	0,10	—
1051	593900,35	2273970,97	Картометрический метод	0,10	—
1055	594750,74	2278813,73	Картометрический метод	0,10	—
1056	594750,70	2278817,38	Картометрический метод	0,10	—
1057	594733,70	2278817,23	Картометрический метод	0,10	—
1058	594733,74	2278813,59	Картометрический метод	0,10	—
1055	594750,74	2278813,73	Картометрический метод	0,10	—
1059	594770,63	2276585,30	Картометрический метод	0,10	—
1060	594770,60	2276588,94	Картометрический метод	0,10	—
1061	594753,60	2276588,78	Картометрический метод	0,10	—
1062	594753,63	2276585,13	Картометрический метод	0,10	—
1059	594770,63	2276585,30	Картометрический метод	0,10	—
1063	593738,93	2273761,82	Картометрический метод	0,10	—

ГРАФИЧЕСКОЕ ОПИСАНИЕ

**местоположения границ населенных пунктов, территориальных зон,
особо охраняемых природных территорий,
зон с особыми условиями использования территории**

**Территориальная зона Сх1 – Зона сельскохозяйственного использования Красносельцевского
сельского поселения**

(наименование объекта, местоположение границ которого описано (далее – объект))

Раздел 2**Сведения о местоположении границ объекта**

1	2	3	4	5	6
1064	593725,46	2273772,19	Картометрический метод	0,10	—
1065	593723,24	2273769,30	Картометрический метод	0,10	—
1066	593736,70	2273758,93	Картометрический метод	0,10	—
1063	593738,93	2273761,82	Картометрический метод	0,10	—
1067	593577,42	2273551,82	Картометрический метод	0,10	—
1068	593579,64	2273554,71	Картометрический метод	0,10	—
1069	593566,17	2273565,07	Картометрический метод	0,10	—
1070	593563,94	2273562,18	Картометрический метод	0,10	—
1067	593577,42	2273551,82	Картометрический метод	0,10	—
1071	589206,41	2282247,90	Картометрический метод	0,10	—
1072	589206,42	2282255,11	Картометрический метод	0,10	—
1073	589199,20	2282255,11	Картометрический метод	0,10	—
1074	589199,19	2282247,90	Картометрический метод	0,10	—
1071	589206,41	2282247,90	Картометрический метод	0,10	—
1075	589302,15	2279948,91	Картометрический метод	0,10	—
1076	589302,15	2279956,12	Картометрический метод	0,10	—
1077	589294,94	2279956,12	Картометрический метод	0,10	—
1078	589294,93	2279948,92	Картометрический метод	0,10	—
1075	589302,15	2279948,91	Картометрический метод	0,10	—
1079	594118,85	2274746,79	Картометрический метод	0,10	—

ГРАФИЧЕСКОЕ ОПИСАНИЕ

**местоположения границ населенных пунктов, территориальных зон,
особо охраняемых природных территорий,
зон с особыми условиями использования территории**

**Территориальная зона Сх1 – Зона сельскохозяйственного использования Красносельцевского
сельского поселения**

(наименование объекта, местоположение границ которого описано (далее – объект))

Раздел 2**Сведения о местоположении границ объекта**

1	2	3	4	5	6
1080	594118,56	2274747,49	Картометрический метод	0,10	—
1081	594118,03	2274748,02	Картометрический метод	0,10	—
1082	594117,33	2274748,30	Картометрический метод	0,10	—
1083	594116,57	2274748,30	Картометрический метод	0,10	—
1084	594115,87	2274748,02	Картометрический метод	0,10	—
1085	594115,34	2274747,48	Картометрический метод	0,10	—
1086	594115,05	2274746,79	Картометрический метод	0,10	—
1087	594115,05	2274746,03	Картометрический метод	0,10	—
1088	594115,34	2274745,34	Картометрический метод	0,10	—
1089	594115,87	2274744,81	Картометрический метод	0,10	—
1090	594116,57	2274744,51	Картометрический метод	0,10	—
1091	594117,33	2274744,51	Картометрический метод	0,10	—
1092	594118,03	2274744,81	Картометрический метод	0,10	—
1093	594118,56	2274745,35	Картометрический метод	0,10	—
1094	594118,85	2274746,03	Картометрический метод	0,10	—
1079	594118,85	2274746,79	Картометрический метод	0,10	—
1095	594537,59	2272841,02	Картометрический метод	0,10	—
1096	594538,28	2272841,30	Картометрический метод	0,10	—
1097	594538,82	2272841,82	Картометрический метод	0,10	—
1098	594539,10	2272842,53	Картометрический метод	0,10	—
1099	594539,10	2272843,28	Картометрический метод	0,10	—

ГРАФИЧЕСКОЕ ОПИСАНИЕ

**местоположения границ населенных пунктов, территориальных зон,
особо охраняемых природных территорий,
зон с особыми условиями использования территории**

**Территориальная зона Сх1 – Зона сельскохозяйственного использования Красносельцевского
сельского поселения**

(наименование объекта, местоположение границ которого описано (далее – объект))

Раздел 2**Сведения о местоположении границ объекта**

1	2	3	4	5	6
1100	594538,82	2272843,97	Картометрический метод	0,10	—
1101	594538,28	2272844,51	Картометрический метод	0,10	—
1102	594537,59	2272844,80	Картометрический метод	0,10	—
1103	594536,82	2272844,80	Картометрический метод	0,10	—
1104	594536,12	2272844,51	Картометрический метод	0,10	—
1105	594535,60	2272843,97	Картометрический метод	0,10	—
1106	594535,30	2272843,28	Картометрический метод	0,10	—
1107	594535,30	2272842,53	Картометрический метод	0,10	—
1108	594535,60	2272841,83	Картометрический метод	0,10	—
1109	594536,12	2272841,30	Картометрический метод	0,10	—
1110	594536,82	2272841,02	Картометрический метод	0,10	—
1095	594537,59	2272841,02	Картометрический метод	0,10	—
1111	593555,66	2276313,71	Картометрический метод	0,10	—
1112	593555,38	2276314,41	Картометрический метод	0,10	—
1113	593554,84	2276314,94	Картометрический метод	0,10	—
1114	593554,14	2276315,23	Картометрический метод	0,10	—
1115	593553,38	2276315,23	Картометрический метод	0,10	—
1116	593552,69	2276314,94	Картометрический метод	0,10	—
1117	593552,16	2276314,41	Картометрический метод	0,10	—
1118	593551,87	2276313,71	Картометрический метод	0,10	—
1119	593551,87	2276312,96	Картометрический метод	0,10	—

ГРАФИЧЕСКОЕ ОПИСАНИЕ

**местоположения границ населенных пунктов, территориальных зон,
особо охраняемых природных территорий,
зон с особыми условиями использования территории**

**Территориальная зона Сх1 – Зона сельскохозяйственного использования Красносельцевского
сельского поселения**

(наименование объекта, местоположение границ которого описано (далее – объект))

Раздел 2**Сведения о местоположении границ объекта**

1	2	3	4	5	6
1120	593552,16	2276312,26	Картометрический метод	0,10	—
1121	593552,69	2276311,73	Картометрический метод	0,10	—
1122	593553,38	2276311,44	Картометрический метод	0,10	—
1123	593554,14	2276311,44	Картометрический метод	0,10	—
1124	593554,84	2276311,73	Картометрический метод	0,10	—
1125	593555,38	2276312,26	Картометрический метод	0,10	—
1126	593555,66	2276312,96	Картометрический метод	0,10	—
1111	593555,66	2276313,71	Картометрический метод	0,10	—
1127	592244,85	2277936,12	Картометрический метод	0,10	—
1128	592244,57	2277936,81	Картометрический метод	0,10	—
1129	592244,02	2277937,35	Картометрический метод	0,10	—
1130	592243,33	2277937,63	Картометрический метод	0,10	—
1131	592242,57	2277937,63	Картометрический метод	0,10	—
1132	592241,88	2277937,35	Картометрический метод	0,10	—
1133	592241,35	2277936,81	Картометрический метод	0,10	—
1134	592241,05	2277936,12	Картометрический метод	0,10	—
1135	592241,05	2277935,36	Картометрический метод	0,10	—
1136	592241,35	2277934,67	Картометрический метод	0,10	—
1137	592241,88	2277934,14	Картометрический метод	0,10	—
1138	592242,57	2277933,84	Картометрический метод	0,10	—
1139	592243,33	2277933,84	Картометрический метод	0,10	—

ГРАФИЧЕСКОЕ ОПИСАНИЕ

**местоположения границ населенных пунктов, территориальных зон,
особо охраняемых природных территорий,
зон с особыми условиями использования территории**

**Территориальная зона Сх1 – Зона сельскохозяйственного использования Красносельцевского
сельского поселения**

(наименование объекта, местоположение границ которого описано (далее – объект))

Раздел 2**Сведения о местоположении границ объекта**

1	2	3	4	5	6
1140	592244,02	2277934,14	Картометрический метод	0,10	—
1141	592244,57	2277934,67	Картометрический метод	0,10	—
1142	592244,85	2277935,36	Картометрический метод	0,10	—
1127	592244,85	2277936,12	Картометрический метод	0,10	—
1143	594528,28	2273169,83	Картометрический метод	0,10	—
1144	594528,98	2273170,13	Картометрический метод	0,10	—
1145	594529,52	2273170,65	Картометрический метод	0,10	—
1146	594529,80	2273171,36	Картометрический метод	0,10	—
1147	594529,80	2273172,11	Картометрический метод	0,10	—
1148	594529,52	2273172,80	Картометрический метод	0,10	—
1149	594528,98	2273173,34	Картометрический метод	0,10	—
1150	594528,29	2273173,63	Картометрический метод	0,10	—
1151	594527,53	2273173,62	Картометрический метод	0,10	—
1152	594526,83	2273173,34	Картометрический метод	0,10	—
1153	594526,31	2273172,81	Картометрический метод	0,10	—
1154	594526,01	2273172,10	Картометрический метод	0,10	—
1155	594526,01	2273171,35	Картометрический метод	0,10	—
1156	594526,31	2273170,66	Картометрический метод	0,10	—
1157	594526,83	2273170,13	Картометрический метод	0,10	—
1158	594527,53	2273169,83	Картометрический метод	0,10	—
1143	594528,28	2273169,83	Картометрический метод	0,10	—

ГРАФИЧЕСКОЕ ОПИСАНИЕ

**местоположения границ населенных пунктов, территориальных зон,
особо охраняемых природных территорий,
зон с особыми условиями использования территории**

**Территориальная зона Сх1 – Зона сельскохозяйственного использования Красносельцевского
сельского поселения**

(наименование объекта, местоположение границ которого описано (далее – объект))

Раздел 2**Сведения о местоположении границ объекта**

1	2	3	4	5	6
1159	594552,04	2272329,78	Картометрический метод	0,10	—
1160	594552,73	2272330,07	Картометрический метод	0,10	—
1161	594553,27	2272330,60	Картометрический метод	0,10	—
1162	594553,56	2272331,29	Картометрический метод	0,10	—
1163	594553,56	2272332,05	Картометрический метод	0,10	—
1164	594553,27	2272332,74	Картометрический метод	0,10	—
1165	594552,73	2272333,28	Картометрический метод	0,10	—
1166	594552,03	2272333,57	Картометрический метод	0,10	—
1167	594551,27	2272333,57	Картометрический метод	0,10	—
1168	594550,58	2272333,28	Картометрический метод	0,10	—
1169	594550,06	2272332,74	Картометрический метод	0,10	—
1170	594549,76	2272332,06	Картометрический метод	0,10	—
1171	594549,77	2272331,30	Картометрический метод	0,10	—
1172	594550,06	2272330,60	Картометрический метод	0,10	—
1173	594550,58	2272330,07	Картометрический метод	0,10	—
1174	594551,28	2272329,78	Картометрический метод	0,10	—
1159	594552,04	2272329,78	Картометрический метод	0,10	—
1175	593949,83	2275210,56	Картометрический метод	0,10	—
1176	593950,52	2275210,86	Картометрический метод	0,10	—
1177	593951,05	2275211,39	Картометрический метод	0,10	—
1178	593951,34	2275212,08	Картометрический метод	0,10	—

ГРАФИЧЕСКОЕ ОПИСАНИЕ

**местоположения границ населенных пунктов, территориальных зон,
особо охраняемых природных территорий,
зон с особыми условиями использования территории**

**Территориальная зона Сх1 – Зона сельскохозяйственного использования Красносельцевского
сельского поселения**

(наименование объекта, местоположение границ которого описано (далее – объект))

Раздел 2**Сведения о местоположении границ объекта**

1	2	3	4	5	6
1179	593951,34	2275212,83	Картометрический метод	0,10	—
1180	593951,05	2275213,54	Картометрический метод	0,10	—
1181	593950,53	2275214,07	Картометрический метод	0,10	—
1182	593949,82	2275214,35	Картометрический метод	0,10	—
1183	593949,06	2275214,35	Картометрический метод	0,10	—
1184	593948,38	2275214,07	Картометрический метод	0,10	—
1185	593947,84	2275213,53	Картометрический метод	0,10	—
1186	593947,55	2275212,84	Картометрический метод	0,10	—
1187	593947,55	2275212,09	Картометрический метод	0,10	—
1188	593947,84	2275211,38	Картометрический метод	0,10	—
1189	593948,37	2275210,86	Картометрический метод	0,10	—
1190	593949,06	2275210,56	Картометрический метод	0,10	—
1175	593949,83	2275210,56	Картометрический метод	0,10	—
1191	592388,18	2277862,95	Картометрический метод	0,10	—
1192	592388,87	2277863,25	Картометрический метод	0,10	—
1193	592389,41	2277863,77	Картометрический метод	0,10	—
1194	592389,69	2277864,46	Картометрический метод	0,10	—
1195	592389,69	2277865,22	Картометрический метод	0,10	—
1196	592389,41	2277865,92	Картометрический метод	0,10	—
1197	592388,87	2277866,46	Картометрический метод	0,10	—
1198	592388,18	2277866,74	Картометрический метод	0,10	—

ГРАФИЧЕСКОЕ ОПИСАНИЕ

**местоположения границ населенных пунктов, территориальных зон,
особо охраняемых природных территорий,
зон с особыми условиями использования территории**

**Территориальная зона Сх1 – Зона сельскохозяйственного использования Красносельцевского
сельского поселения**

(наименование объекта, местоположение границ которого описано (далее – объект))

Раздел 2**Сведения о местоположении границ объекта**

1	2	3	4	5	6
1199	592387,42	2277866,74	Картометрический метод	0,10	—
1200	592386,72	2277866,46	Картометрический метод	0,10	—
1201	592386,20	2277865,92	Картометрический метод	0,10	—
1202	592385,90	2277865,22	Картометрический метод	0,10	—
1203	592385,90	2277864,47	Картометрический метод	0,10	—
1204	592386,20	2277863,77	Картометрический метод	0,10	—
1205	592386,72	2277863,25	Картометрический метод	0,10	—
1206	592387,42	2277862,95	Картометрический метод	0,10	—
1191	592388,18	2277862,95	Картометрический метод	0,10	—
1207	593471,15	2276548,84	Картометрический метод	0,10	—
1208	593470,87	2276549,55	Картометрический метод	0,10	—
1209	593470,33	2276550,07	Картометрический метод	0,10	—
1210	593469,65	2276550,36	Картометрический метод	0,10	—
1211	593468,89	2276550,36	Картометрический метод	0,10	—
1212	593468,19	2276550,07	Картометрический метод	0,10	—
1213	593467,66	2276549,54	Картометрический метод	0,10	—
1214	593467,36	2276548,85	Картометрический метод	0,10	—
1215	593467,36	2276548,09	Картометрический метод	0,10	—
1216	593467,66	2276547,39	Картометрический метод	0,10	—
1217	593468,20	2276546,86	Картометрический метод	0,10	—
1218	593468,88	2276546,57	Картометрический метод	0,10	—

ГРАФИЧЕСКОЕ ОПИСАНИЕ

**местоположения границ населенных пунктов, территориальных зон,
особо охраняемых природных территорий,
зон с особыми условиями использования территории**

**Территориальная зона Сх1 – Зона сельскохозяйственного использования Красносельцевского
сельского поселения**

(наименование объекта, местоположение границ которого описано (далее – объект))

Раздел 2**Сведения о местоположении границ объекта**

1	2	3	4	5	6
1219	593469,64	2276546,57	Картометрический метод	0,10	—
1220	593470,34	2276546,86	Картометрический метод	0,10	—
1221	593470,87	2276547,40	Картометрический метод	0,10	—
1222	593471,15	2276548,08	Картометрический метод	0,10	—
1207	593471,15	2276548,84	Картометрический метод	0,10	—
1223	594288,48	2274274,77	Картометрический метод	0,10	—
1224	594288,77	2274275,48	Картометрический метод	0,10	—
1225	594288,77	2274276,23	Картометрический метод	0,10	—
1226	594288,48	2274276,92	Картометрический метод	0,10	—
1227	594287,95	2274277,45	Картометрический метод	0,10	—
1228	594287,25	2274277,74	Картометрический метод	0,10	—
1229	594286,49	2274277,74	Картометрический метод	0,10	—
1230	594285,80	2274277,45	Картометрический метод	0,10	—
1231	594285,27	2274276,92	Картометрический метод	0,10	—
1232	594284,98	2274276,22	Картометрический метод	0,10	—
1233	594284,98	2274275,47	Картометрический метод	0,10	—
1234	594285,27	2274274,77	Картометрический метод	0,10	—
1235	594285,80	2274274,24	Картометрический метод	0,10	—
1236	594286,50	2274273,95	Картометрический метод	0,10	—
1237	594287,25	2274273,95	Картометрический метод	0,10	—
1238	594287,95	2274274,24	Картометрический метод	0,10	—

ГРАФИЧЕСКОЕ ОПИСАНИЕ

**местоположения границ населенных пунктов, территориальных зон,
особо охраняемых природных территорий,
зон с особыми условиями использования территории**

**Территориальная зона Сх1 – Зона сельскохозяйственного использования Красносельцевского
сельского поселения**

(наименование объекта, местоположение границ которого описано (далее – объект))

Раздел 2**Сведения о местоположении границ объекта**

1	2	3	4	5	6
1223	594288,48	2274274,77	Картометрический метод	0,10	—
1239	590379,83	2278673,14	Картометрический метод	0,10	—
1240	590379,54	2278673,83	Картометрический метод	0,10	—
1241	590379,01	2278674,37	Картометрический метод	0,10	—
1242	590378,31	2278674,65	Картометрический метод	0,10	—
1243	590377,55	2278674,65	Картометрический метод	0,10	—
1244	590376,86	2278674,37	Картометрический метод	0,10	—
1245	590376,33	2278673,83	Картометрический метод	0,10	—
1246	590376,04	2278673,14	Картометрический метод	0,10	—
1247	590376,04	2278672,38	Картометрический метод	0,10	—
1248	590376,33	2278671,69	Картометрический метод	0,10	—
1249	590376,86	2278671,16	Картометрический метод	0,10	—
1250	590377,55	2278670,86	Картометрический метод	0,10	—
1251	590378,31	2278670,86	Картометрический метод	0,10	—
1252	590379,01	2278671,16	Картометрический метод	0,10	—
1253	590379,54	2278671,69	Картометрический метод	0,10	—
1254	590379,83	2278672,38	Картометрический метод	0,10	—
1239	590379,83	2278673,14	Картометрический метод	0,10	—
1255	594587,08	2271134,13	Картометрический метод	0,10	—
1256	594587,36	2271134,83	Картометрический метод	0,10	—
1257	594587,36	2271135,59	Картометрический метод	0,10	—

ГРАФИЧЕСКОЕ ОПИСАНИЕ

**местоположения границ населенных пунктов, территориальных зон,
особо охраняемых природных территорий,
зон с особыми условиями использования территории**

**Территориальная зона Сх1 – Зона сельскохозяйственного использования Красносельцевского
сельского поселения**

(наименование объекта, местоположение границ которого описано (далее – объект))

Раздел 2**Сведения о местоположении границ объекта**

1	2	3	4	5	6
1258	594587,08	2271136,28	Картометрический метод	0,10	—
1259	594586,54	2271136,81	Картометрический метод	0,10	—
1260	594585,85	2271137,10	Картометрический метод	0,10	—
1261	594585,09	2271137,09	Картометрический метод	0,10	—
1262	594584,40	2271136,81	Картометрический метод	0,10	—
1263	594583,86	2271136,28	Картометрический метод	0,10	—
1264	594583,57	2271135,58	Картометрический метод	0,10	—
1265	594583,57	2271134,82	Картометрический метод	0,10	—
1266	594583,86	2271134,13	Картометрический метод	0,10	—
1267	594584,40	2271133,60	Картометрический метод	0,10	—
1268	594585,09	2271133,31	Картометрический метод	0,10	—
1269	594585,85	2271133,31	Картометрический метод	0,10	—
1270	594586,54	2271133,60	Картометрический метод	0,10	—
1255	594587,08	2271134,13	Картометрический метод	0,10	—
1271	593240,42	2277184,31	Картометрический метод	0,10	—
1272	593241,11	2277184,61	Картометрический метод	0,10	—
1273	593241,66	2277185,14	Картометрический метод	0,10	—
1274	593241,95	2277185,83	Картометрический метод	0,10	—
1275	593241,95	2277186,59	Картометрический метод	0,10	—
1276	593241,66	2277187,28	Картометрический метод	0,10	—
1277	593241,11	2277187,82	Картометрический метод	0,10	—

ГРАФИЧЕСКОЕ ОПИСАНИЕ

**местоположения границ населенных пунктов, территориальных зон,
особо охраняемых природных территорий,
зон с особыми условиями использования территории**

**Территориальная зона Сх1 – Зона сельскохозяйственного использования Красносельцевского
сельского поселения**

(наименование объекта, местоположение границ которого описано (далее – объект))

Раздел 2**Сведения о местоположении границ объекта**

1	2	3	4	5	6
1278	593240,42	2277188,10	Картометрический метод	0,10	—
1279	593239,66	2277188,10	Картометрический метод	0,10	—
1280	593238,97	2277187,82	Картометрический метод	0,10	—
1281	593238,45	2277187,29	Картометрический метод	0,10	—
1282	593238,15	2277186,59	Картометрический метод	0,10	—
1283	593238,16	2277185,83	Картометрический метод	0,10	—
1284	593238,45	2277185,15	Картометрический метод	0,10	—
1285	593238,97	2277184,61	Картометрический метод	0,10	—
1286	593239,66	2277184,31	Картометрический метод	0,10	—
1271	593240,42	2277184,31	Картометрический метод	0,10	—
1287	594403,80	2273957,08	Картометрический метод	0,10	—
1288	594403,52	2273957,77	Картометрический метод	0,10	—
1289	594402,99	2273958,32	Картометрический метод	0,10	—
1290	594402,29	2273958,60	Картометрический метод	0,10	—
1291	594401,53	2273958,59	Картометрический метод	0,10	—
1292	594400,85	2273958,32	Картометрический метод	0,10	—
1293	594400,31	2273957,77	Картометрический метод	0,10	—
1294	594400,02	2273957,07	Картометрический метод	0,10	—
1295	594400,02	2273956,32	Картометрический метод	0,10	—
1296	594400,31	2273955,62	Картометрический метод	0,10	—
1297	594400,84	2273955,10	Картометрический метод	0,10	—

ГРАФИЧЕСКОЕ ОПИСАНИЕ

**местоположения границ населенных пунктов, территориальных зон,
особо охраняемых природных территорий,
зон с особыми условиями использования территории**

**Территориальная зона Сх1 – Зона сельскохозяйственного использования Красносельцевского
сельского поселения**

(наименование объекта, местоположение границ которого описано (далее – объект))

Раздел 2**Сведения о местоположении границ объекта**

1	2	3	4	5	6
1298	594401,53	2273954,80	Картометрический метод	0,10	—
1299	594402,29	2273954,81	Картометрический метод	0,10	—
1300	594402,98	2273955,10	Картометрический метод	0,10	—
1301	594403,52	2273955,62	Картометрический метод	0,10	—
1302	594403,80	2273956,32	Картометрический метод	0,10	—
1287	594403,80	2273957,08	Картометрический метод	0,10	—
1303	594344,79	2274114,30	Картометрический метод	0,10	—
1304	594345,50	2274114,59	Картометрический метод	0,10	—
1305	594346,02	2274115,12	Картометрический метод	0,10	—
1306	594346,31	2274115,81	Картометрический метод	0,10	—
1307	594346,31	2274116,57	Картометрический метод	0,10	—
1308	594346,02	2274117,26	Картометрический метод	0,10	—
1309	594345,49	2274117,81	Картометрический метод	0,10	—
1310	594344,79	2274118,10	Картометрический метод	0,10	—
1311	594344,04	2274118,09	Картометрический метод	0,10	—
1312	594343,34	2274117,80	Картометрический метод	0,10	—
1313	594342,82	2274117,26	Картометрический метод	0,10	—
1314	594342,52	2274116,57	Картометрический метод	0,10	—
1315	594342,52	2274115,81	Картометрический метод	0,10	—
1316	594342,82	2274115,12	Картометрический метод	0,10	—
1317	594343,35	2274114,59	Картометрический метод	0,10	—

ГРАФИЧЕСКОЕ ОПИСАНИЕ

**местоположения границ населенных пунктов, территориальных зон,
особо охраняемых природных территорий,
зон с особыми условиями использования территории**

**Территориальная зона Сх1 – Зона сельскохозяйственного использования Красносельцевского
сельского поселения**

(наименование объекта, местоположение границ которого описано (далее – объект))

Раздел 2**Сведения о местоположении границ объекта**

1	2	3	4	5	6
1318	594344,04	2274114,30	Картометрический метод	0,10	—
1303	594344,79	2274114,30	Картометрический метод	0,10	—
1319	593835,31	2275535,65	Картометрический метод	0,10	—
1320	593835,02	2275536,33	Картометрический метод	0,10	—
1321	593834,49	2275536,88	Картометрический метод	0,10	—
1322	593833,79	2275537,17	Картометрический метод	0,10	—
1323	593833,03	2275537,17	Картометрический метод	0,10	—
1324	593832,34	2275536,88	Картометрический метод	0,10	—
1325	593831,81	2275536,33	Картометрический метод	0,10	—
1326	593831,52	2275535,64	Картометрический метод	0,10	—
1327	593831,52	2275534,88	Картометрический метод	0,10	—
1328	593831,81	2275534,19	Картометрический метод	0,10	—
1329	593832,34	2275533,67	Картометрический метод	0,10	—
1330	593833,04	2275533,38	Картометрический метод	0,10	—
1331	593833,80	2275533,38	Картометрический метод	0,10	—
1332	593834,49	2275533,67	Картометрический метод	0,10	—
1333	593835,02	2275534,19	Картометрический метод	0,10	—
1334	593835,31	2275534,89	Картометрический метод	0,10	—
1319	593835,31	2275535,65	Картометрический метод	0,10	—
1335	593184,13	2277347,42	Картометрический метод	0,10	—
1336	593183,85	2277348,13	Картометрический метод	0,10	—

ГРАФИЧЕСКОЕ ОПИСАНИЕ

**местоположения границ населенных пунктов, территориальных зон,
особо охраняемых природных территорий,
зон с особыми условиями использования территории**

**Территориальная зона Сх1 – Зона сельскохозяйственного использования Красносельцевского
сельского поселения**

(наименование объекта, местоположение границ которого описано (далее – объект))

Раздел 2**Сведения о местоположении границ объекта**

1	2	3	4	5	6
1337	593183,31	2277348,65	Картометрический метод	0,10	—
1338	593182,61	2277348,94	Картометрический метод	0,10	—
1339	593181,86	2277348,94	Картометрический метод	0,10	—
1340	593181,16	2277348,65	Картометрический метод	0,10	—
1341	593180,64	2277348,12	Картометрический метод	0,10	—
1342	593180,34	2277347,43	Картометрический метод	0,10	—
1343	593180,34	2277346,67	Картометрический метод	0,10	—
1344	593180,64	2277345,97	Картометрический метод	0,10	—
1345	593181,16	2277345,44	Картометрический метод	0,10	—
1346	593181,87	2277345,15	Картометрический метод	0,10	—
1347	593182,62	2277345,15	Картометрический метод	0,10	—
1348	593183,31	2277345,44	Картометрический метод	0,10	—
1349	593183,85	2277345,98	Картометрический метод	0,10	—
1350	593184,13	2277346,66	Картометрический метод	0,10	—
1335	593184,13	2277347,42	Картометрический метод	0,10	—
1351	591798,07	2278151,77	Картометрический метод	0,10	—
1352	591798,77	2278152,07	Картометрический метод	0,10	—
1353	591799,30	2278152,59	Картометрический метод	0,10	—
1354	591799,58	2278153,29	Картометрический метод	0,10	—
1355	591799,58	2278154,05	Картометрический метод	0,10	—
1356	591799,30	2278154,74	Картометрический метод	0,10	—

ГРАФИЧЕСКОЕ ОПИСАНИЕ

**местоположения границ населенных пунктов, территориальных зон,
особо охраняемых природных территорий,
зон с особыми условиями использования территории**

**Территориальная зона Сх1 – Зона сельскохозяйственного использования Красносельцевского
сельского поселения**

(наименование объекта, местоположение границ которого описано (далее – объект))

Раздел 2**Сведения о местоположении границ объекта**

1	2	3	4	5	6
1357	591798,76	2278155,28	Картометрический метод	0,10	—
1358	591798,07	2278155,56	Картометрический метод	0,10	—
1359	591797,31	2278155,56	Картометрический метод	0,10	—
1360	591796,62	2278155,28	Картометрический метод	0,10	—
1361	591796,09	2278154,74	Картометрический метод	0,10	—
1362	591795,79	2278154,05	Картометрический метод	0,10	—
1363	591795,79	2278153,29	Картометрический метод	0,10	—
1364	591796,09	2278152,59	Картометрический метод	0,10	—
1365	591796,63	2278152,07	Картометрический метод	0,10	—
1366	591797,31	2278151,77	Картометрический метод	0,10	—
1351	591798,07	2278151,77	Картометрический метод	0,10	—
1367	591648,55	2278227,98	Картометрический метод	0,10	—
1368	591648,26	2278228,66	Картометрический метод	0,10	—
1369	591647,73	2278229,20	Картометрический метод	0,10	—
1370	591647,03	2278229,49	Картометрический метод	0,10	—
1371	591646,27	2278229,49	Картометрический метод	0,10	—
1372	591645,58	2278229,20	Картометрический метод	0,10	—
1373	591645,05	2278228,67	Картометрический метод	0,10	—
1374	591644,76	2278227,97	Картометрический метод	0,10	—
1375	591644,76	2278227,21	Картометрический метод	0,10	—
1376	591645,05	2278226,53	Картометрический метод	0,10	—

ГРАФИЧЕСКОЕ ОПИСАНИЕ

**местоположения границ населенных пунктов, территориальных зон,
особо охраняемых природных территорий,
зон с особыми условиями использования территории**

**Территориальная зона Сх1 – Зона сельскохозяйственного использования Красносельцевского
сельского поселения**

(наименование объекта, местоположение границ которого описано (далее – объект))

Раздел 2**Сведения о местоположении границ объекта**

1	2	3	4	5	6
1377	591645,58	2278225,99	Картометрический метод	0,10	—
1378	591646,27	2278225,70	Картометрический метод	0,10	—
1379	591647,03	2278225,70	Картометрический метод	0,10	—
1380	591647,73	2278225,99	Картометрический метод	0,10	—
1381	591648,26	2278226,52	Картометрический метод	0,10	—
1382	591648,55	2278227,22	Картометрический метод	0,10	—
1367	591648,55	2278227,98	Картометрический метод	0,10	—
1383	590885,24	2278601,56	Картометрический метод	0,10	—
1384	590884,96	2278602,26	Картометрический метод	0,10	—
1385	590884,42	2278602,79	Картометрический метод	0,10	—
1386	590883,73	2278603,07	Картометрический метод	0,10	—
1387	590882,97	2278603,07	Картометрический метод	0,10	—
1388	590882,27	2278602,79	Картометрический метод	0,10	—
1389	590881,75	2278602,25	Картометрический метод	0,10	—
1390	590881,45	2278601,56	Картометрический метод	0,10	—
1391	590881,45	2278600,80	Картометрический метод	0,10	—
1392	590881,75	2278600,11	Картометрический метод	0,10	—
1393	590882,28	2278599,58	Картометрический метод	0,10	—
1394	590882,97	2278599,28	Картометрический метод	0,10	—
1395	590883,72	2278599,28	Картометрический метод	0,10	—
1396	590884,43	2278599,58	Картометрический метод	0,10	—

ГРАФИЧЕСКОЕ ОПИСАНИЕ

**местоположения границ населенных пунктов, территориальных зон,
особо охраняемых природных территорий,
зон с особыми условиями использования территории**

**Территориальная зона Сх1 – Зона сельскохозяйственного использования Красносельцевского
сельского поселения**

(наименование объекта, местоположение границ которого описано (далее – объект))

Раздел 2**Сведения о местоположении границ объекта**

1	2	3	4	5	6
1397	590884,96	2278600,12	Картометрический метод	0,10	—
1398	590885,24	2278600,80	Картометрический метод	0,10	—
1383	590885,24	2278601,56	Картометрический метод	0,10	—
1399	590740,69	2278672,31	Картометрический метод	0,10	—
1400	590740,40	2278673,00	Картометрический метод	0,10	—
1401	590739,87	2278673,54	Картометрический метод	0,10	—
1402	590739,17	2278673,83	Картометрический метод	0,10	—
1403	590738,41	2278673,83	Картометрический метод	0,10	—
1404	590737,72	2278673,54	Картометрический метод	0,10	—
1405	590737,19	2278673,01	Картометрический метод	0,10	—
1406	590736,90	2278672,31	Картометрический метод	0,10	—
1407	590736,90	2278671,55	Картометрический метод	0,10	—
1408	590737,19	2278670,87	Картометрический метод	0,10	—
1409	590737,72	2278670,33	Картометрический метод	0,10	—
1410	590738,41	2278670,04	Картометрический метод	0,10	—
1411	590739,17	2278670,04	Картометрический метод	0,10	—
1412	590739,87	2278670,33	Картометрический метод	0,10	—
1413	590740,40	2278670,86	Картометрический метод	0,10	—
1414	590740,69	2278671,55	Картометрический метод	0,10	—
1399	590740,69	2278672,31	Картометрический метод	0,10	—
1415	591500,97	2278300,21	Картометрический метод	0,10	—

ГРАФИЧЕСКОЕ ОПИСАНИЕ

**местоположения границ населенных пунктов, территориальных зон,
особо охраняемых природных территорий,
зон с особыми условиями использования территории**

**Территориальная зона Сх1 – Зона сельскохозяйственного использования Красносельцевского
сельского поселения**

(наименование объекта, местоположение границ которого описано (далее – объект))

Раздел 2**Сведения о местоположении границ объекта**

1	2	3	4	5	6
1416	591500,69	2278300,89	Картометрический метод	0,10	—
1417	591500,15	2278301,44	Картометрический метод	0,10	—
1418	591499,46	2278301,73	Картометрический метод	0,10	—
1419	591498,70	2278301,73	Картометрический метод	0,10	—
1420	591498,01	2278301,44	Картометрический метод	0,10	—
1421	591497,48	2278300,89	Картометрический метод	0,10	—
1422	591497,19	2278300,20	Картометрический метод	0,10	—
1423	591497,19	2278299,44	Картометрический метод	0,10	—
1424	591497,48	2278298,75	Картометрический метод	0,10	—
1425	591498,01	2278298,23	Картометрический метод	0,10	—
1426	591498,70	2278297,92	Картометрический метод	0,10	—
1427	591499,46	2278297,93	Картометрический метод	0,10	—
1428	591500,15	2278298,23	Картометрический метод	0,10	—
1429	591500,69	2278298,75	Картометрический метод	0,10	—
1430	591500,97	2278299,45	Картометрический метод	0,10	—
1415	591500,97	2278300,21	Картометрический метод	0,10	—
1431	594003,37	2275061,58	Картометрический метод	0,10	—
1432	594004,06	2275061,88	Картометрический метод	0,10	—
1433	594004,60	2275062,41	Картометрический метод	0,10	—
1434	594004,88	2275063,10	Картометрический метод	0,10	—
1435	594004,88	2275063,85	Картометрический метод	0,10	—

ГРАФИЧЕСКОЕ ОПИСАНИЕ

**местоположения границ населенных пунктов, территориальных зон,
особо охраняемых природных территорий,
зон с особыми условиями использования территории**

**Территориальная зона Сх1 – Зона сельскохозяйственного использования Красносельцевского
сельского поселения**

(наименование объекта, местоположение границ которого описано (далее – объект))

Раздел 2**Сведения о местоположении границ объекта**

1	2	3	4	5	6
1436	594004,60	2275064,56	Картометрический метод	0,10	—
1437	594004,06	2275065,09	Картометрический метод	0,10	—
1438	594003,37	2275065,37	Картометрический метод	0,10	—
1439	594002,61	2275065,37	Картометрический метод	0,10	—
1440	594001,91	2275065,09	Картометрический метод	0,10	—
1441	594001,39	2275064,55	Картометрический метод	0,10	—
1442	594001,09	2275063,86	Картометрический метод	0,10	—
1443	594001,09	2275063,11	Картометрический метод	0,10	—
1444	594001,39	2275062,40	Картометрический метод	0,10	—
1445	594001,91	2275061,88	Картометрический метод	0,10	—
1446	594002,61	2275061,59	Картометрический метод	0,10	—
1431	594003,37	2275061,58	Картометрический метод	0,10	—
1447	594547,23	2272499,84	Картометрический метод	0,10	—
1448	594547,92	2272500,13	Картометрический метод	0,10	—
1449	594548,46	2272500,66	Картометрический метод	0,10	—
1450	594548,74	2272501,35	Картометрический метод	0,10	—
1451	594548,74	2272502,11	Картометрический метод	0,10	—
1452	594548,46	2272502,80	Картометрический метод	0,10	—
1453	594547,92	2272503,34	Картометрический метод	0,10	—
1454	594547,23	2272503,63	Картометрический метод	0,10	—
1455	594546,47	2272503,63	Картометрический метод	0,10	—

ГРАФИЧЕСКОЕ ОПИСАНИЕ

**местоположения границ населенных пунктов, территориальных зон,
особо охраняемых природных территорий,
зон с особыми условиями использования территории**

**Территориальная зона Сх1 – Зона сельскохозяйственного использования Красносельцевского
сельского поселения**

(наименование объекта, местоположение границ которого описано (далее – объект))

Раздел 2**Сведения о местоположении границ объекта**

1	2	3	4	5	6
1456	594545,78	2272503,34	Картометрический метод	0,10	—
1457	594545,25	2272502,81	Картометрический метод	0,10	—
1458	594544,95	2272502,11	Картометрический метод	0,10	—
1459	594544,95	2272501,35	Картометрический метод	0,10	—
1460	594545,25	2272500,67	Картометрический метод	0,10	—
1461	594545,78	2272500,13	Картометрический метод	0,10	—
1462	594546,47	2272499,84	Картометрический метод	0,10	—
1447	594547,23	2272499,84	Картометрический метод	0,10	—
1463	589933,68	2278039,61	Картометрический метод	0,10	—
1464	589933,97	2278040,31	Картометрический метод	0,10	—
1465	589933,97	2278041,06	Картометрический метод	0,10	—
1466	589933,68	2278041,76	Картометрический метод	0,10	—
1467	589933,15	2278042,29	Картометрический метод	0,10	—
1468	589932,45	2278042,58	Картометрический метод	0,10	—
1469	589931,69	2278042,58	Картометрический метод	0,10	—
1470	589931,00	2278042,29	Картометрический метод	0,10	—
1471	589930,47	2278041,76	Картометрический метод	0,10	—
1472	589930,19	2278041,06	Картометрический метод	0,10	—
1473	589930,18	2278040,31	Картометрический метод	0,10	—
1474	589930,47	2278039,61	Картометрический метод	0,10	—
1475	589931,00	2278039,08	Картометрический метод	0,10	—

ГРАФИЧЕСКОЕ ОПИСАНИЕ

**местоположения границ населенных пунктов, территориальных зон,
особо охраняемых природных территорий,
зон с особыми условиями использования территории**

**Территориальная зона Сх1 – Зона сельскохозяйственного использования Красносельцевского
сельского поселения**

(наименование объекта, местоположение границ которого описано (далее – объект))

Раздел 2**Сведения о местоположении границ объекта**

1	2	3	4	5	6
1476	589931,69	2278038,79	Картометрический метод	0,10	—
1477	589932,45	2278038,79	Картометрический метод	0,10	—
1478	589933,15	2278039,08	Картометрический метод	0,10	—
1463	589933,68	2278039,61	Картометрический метод	0,10	—
1479	592688,71	2277718,11	Картометрический метод	0,10	—
1480	592688,71	2277718,87	Картометрический метод	0,10	—
1481	592688,43	2277719,56	Картометрический метод	0,10	—
1482	592687,89	2277720,10	Картометрический метод	0,10	—
1483	592687,21	2277720,39	Картометрический метод	0,10	—
1484	592686,45	2277720,39	Картометрический метод	0,10	—
1485	592685,74	2277720,10	Картометрический метод	0,10	—
1486	592685,22	2277719,56	Картометрический метод	0,10	—
1487	592684,92	2277718,87	Картометрический метод	0,10	—
1488	592684,92	2277718,11	Картометрический метод	0,10	—
1489	592685,22	2277717,42	Картометрический метод	0,10	—
1490	592685,74	2277716,89	Картометрический метод	0,10	—
1491	592686,44	2277716,60	Картометрический метод	0,10	—
1492	592687,19	2277716,60	Картометрический метод	0,10	—
1493	592687,89	2277716,89	Картометрический метод	0,10	—
1494	592688,43	2277717,42	Картометрический метод	0,10	—
1479	592688,71	2277718,11	Картометрический метод	0,10	—

ГРАФИЧЕСКОЕ ОПИСАНИЕ

**местоположения границ населенных пунктов, территориальных зон,
особо охраняемых природных территорий,
зон с особыми условиями использования территории**

**Территориальная зона Сх1 – Зона сельскохозяйственного использования Красносельцевского
сельского поселения**

(наименование объекта, местоположение границ которого описано (далее – объект))

Раздел 2**Сведения о местоположении границ объекта**

1	2	3	4	5	6
1495	590603,33	2278739,54	Картометрический метод	0,10	—
1496	590603,04	2278740,24	Картометрический метод	0,10	—
1497	590602,51	2278740,77	Картометрический метод	0,10	—
1498	590601,81	2278741,05	Картометрический метод	0,10	—
1499	590601,05	2278741,05	Картометрический метод	0,10	—
1500	590600,36	2278740,77	Картометрический метод	0,10	—
1501	590599,83	2278740,23	Картометрический метод	0,10	—
1502	590599,54	2278739,54	Картометрический метод	0,10	—
1503	590599,54	2278738,78	Картометрический метод	0,10	—
1504	590599,83	2278738,09	Картометрический метод	0,10	—
1505	590600,36	2278737,56	Картометрический метод	0,10	—
1506	590601,05	2278737,26	Картометрический метод	0,10	—
1507	590601,81	2278737,26	Картометрический метод	0,10	—
1508	590602,51	2278737,56	Картометрический метод	0,10	—
1509	590603,04	2278738,10	Картометрический метод	0,10	—
1510	590603,33	2278738,78	Картометрический метод	0,10	—
1495	590603,33	2278739,54	Картометрический метод	0,10	—
1511	591206,51	2278441,30	Картометрический метод	0,10	—
1512	591207,21	2278441,60	Картометрический метод	0,10	—
1513	591207,74	2278442,13	Картометрический метод	0,10	—
1514	591208,03	2278442,82	Картометрический метод	0,10	—

ГРАФИЧЕСКОЕ ОПИСАНИЕ

**местоположения границ населенных пунктов, территориальных зон,
особо охраняемых природных территорий,
зон с особыми условиями использования территории**

**Территориальная зона Сх1 – Зона сельскохозяйственного использования Красносельцевского
сельского поселения**

(наименование объекта, местоположение границ которого описано (далее – объект))

Раздел 2**Сведения о местоположении границ объекта**

1	2	3	4	5	6
1515	591208,03	2278443,57	Картометрический метод	0,10	—
1516	591207,74	2278444,28	Картометрический метод	0,10	—
1517	591207,20	2278444,81	Картометрический метод	0,10	—
1518	591206,51	2278445,09	Картометрический метод	0,10	—
1519	591205,75	2278445,09	Картометрический метод	0,10	—
1520	591205,06	2278444,81	Картометрический метод	0,10	—
1521	591204,53	2278444,27	Картометрический метод	0,10	—
1522	591204,24	2278443,57	Картометрический метод	0,10	—
1523	591204,24	2278442,82	Картометрический метод	0,10	—
1524	591204,53	2278442,12	Картометрический метод	0,10	—
1525	591205,07	2278441,60	Картометрический метод	0,10	—
1526	591205,75	2278441,30	Картометрический метод	0,10	—
1511	591206,51	2278441,30	Картометрический метод	0,10	—
1527	594061,48	2274902,11	Картометрический метод	0,10	—
1528	594062,02	2274902,64	Картометрический метод	0,10	—
1529	594062,30	2274903,33	Картометрический метод	0,10	—
1530	594062,30	2274904,09	Картометрический метод	0,10	—
1531	594062,02	2274904,79	Картометрический метод	0,10	—
1532	594061,48	2274905,32	Картометрический метод	0,10	—
1533	594060,80	2274905,60	Картометрический метод	0,10	—
1534	594060,04	2274905,60	Картометрический метод	0,10	—

ГРАФИЧЕСКОЕ ОПИСАНИЕ

**местоположения границ населенных пунктов, территориальных зон,
особо охраняемых природных территорий,
зон с особыми условиями использования территории**

**Территориальная зона Сх1 – Зона сельскохозяйственного использования Красносельцевского
сельского поселения**

(наименование объекта, местоположение границ которого описано (далее – объект))

Раздел 2**Сведения о местоположении границ объекта**

1	2	3	4	5	6
1535	594059,33	2274905,32	Картометрический метод	0,10	—
1536	594058,81	2274904,79	Картометрический метод	0,10	—
1537	594058,51	2274904,09	Картометрический метод	0,10	—
1538	594058,51	2274903,33	Картометрический метод	0,10	—
1539	594058,81	2274902,63	Картометрический метод	0,10	—
1540	594059,33	2274902,11	Картометрический метод	0,10	—
1541	594060,03	2274901,82	Картометрический метод	0,10	—
1542	594060,79	2274901,82	Картометрический метод	0,10	—
1527	594061,48	2274902,11	Картометрический метод	0,10	—
1543	591947,01	2278078,87	Картометрический метод	0,10	—
1544	591947,71	2278079,17	Картометрический метод	0,10	—
1545	591948,25	2278079,71	Картометрический метод	0,10	—
1546	591948,53	2278080,39	Картометрический метод	0,10	—
1547	591948,53	2278081,15	Картометрический метод	0,10	—
1548	591948,25	2278081,85	Картометрический метод	0,10	—
1549	591947,71	2278082,38	Картометрический метод	0,10	—
1550	591947,02	2278082,66	Картометрический метод	0,10	—
1551	591946,26	2278082,66	Картометрический метод	0,10	—
1552	591945,56	2278082,38	Картометрический метод	0,10	—
1553	591945,04	2278081,84	Картометрический метод	0,10	—
1554	591944,75	2278081,16	Картометрический метод	0,10	—

ГРАФИЧЕСКОЕ ОПИСАНИЕ

**местоположения границ населенных пунктов, территориальных зон,
особо охраняемых природных территорий,
зон с особыми условиями использования территории**

**Территориальная зона Сх1 – Зона сельскохозяйственного использования Красносельцевского
сельского поселения**

(наименование объекта, местоположение границ которого описано (далее – объект))

Раздел 2**Сведения о местоположении границ объекта**

1	2	3	4	5	6
1555	591944,74	2278080,40	Картометрический метод	0,10	—
1556	591945,04	2278079,70	Картометрический метод	0,10	—
1557	591945,56	2278079,17	Картометрический метод	0,10	—
1558	591946,26	2278078,87	Картометрический метод	0,10	—
1543	591947,01	2278078,87	Картометрический метод	0,10	—
1559	594582,55	2271305,73	Картометрический метод	0,10	—
1560	594582,26	2271306,43	Картометрический метод	0,10	—
1561	594581,73	2271306,96	Картометрический метод	0,10	—
1562	594581,03	2271307,24	Картометрический метод	0,10	—
1563	594580,27	2271307,24	Картометрический метод	0,10	—
1564	594579,58	2271306,96	Картометрический метод	0,10	—
1565	594579,05	2271306,44	Картометрический метод	0,10	—
1566	594578,76	2271305,72	Картометрический метод	0,10	—
1567	594578,76	2271304,97	Картометрический метод	0,10	—
1568	594579,05	2271304,28	Картометрический метод	0,10	—
1569	594579,58	2271303,75	Картометрический метод	0,10	—
1570	594580,27	2271303,46	Картометрический метод	0,10	—
1571	594581,03	2271303,46	Картометрический метод	0,10	—
1572	594581,73	2271303,75	Картометрический метод	0,10	—
1573	594582,26	2271304,28	Картометрический метод	0,10	—
1574	594582,55	2271304,97	Картометрический метод	0,10	—

ГРАФИЧЕСКОЕ ОПИСАНИЕ

**местоположения границ населенных пунктов, территориальных зон,
особо охраняемых природных территорий,
зон с особыми условиями использования территории**

**Территориальная зона Сх1 – Зона сельскохозяйственного использования Красносельцевского
сельского поселения**

(наименование объекта, местоположение границ которого описано (далее – объект))

Раздел 2**Сведения о местоположении границ объекта**

1	2	3	4	5	6
1559	594582,55	2271305,73	Картометрический метод	0,10	—
1575	593519,49	2276414,35	Картометрический метод	0,10	—
1576	593519,21	2276415,04	Картометрический метод	0,10	—
1577	593518,67	2276415,58	Картометрический метод	0,10	—
1578	593517,98	2276415,86	Картометрический метод	0,10	—
1579	593517,22	2276415,86	Картометрический метод	0,10	—
1580	593516,53	2276415,58	Картометрический метод	0,10	—
1581	593516,00	2276415,05	Картометрический метод	0,10	—
1582	593515,71	2276414,34	Картометрический метод	0,10	—
1583	593515,71	2276413,59	Картометрический метод	0,10	—
1584	593516,00	2276412,90	Картометрический метод	0,10	—
1585	593516,53	2276412,37	Картометрический метод	0,10	—
1586	593517,22	2276412,07	Картометрический метод	0,10	—
1587	593517,98	2276412,07	Картометрический метод	0,10	—
1588	593518,67	2276412,37	Картометрический метод	0,10	—
1589	593519,21	2276412,89	Картометрический метод	0,10	—
1590	593519,49	2276413,59	Картометрический метод	0,10	—
1575	593519,49	2276414,35	Картометрический метод	0,10	—
1591	590001,18	2278136,51	Картометрический метод	0,10	—
1592	590001,87	2278136,81	Картометрический метод	0,10	—
1593	590002,41	2278137,33	Картометрический метод	0,10	—

ГРАФИЧЕСКОЕ ОПИСАНИЕ

**местоположения границ населенных пунктов, территориальных зон,
особо охраняемых природных территорий,
зон с особыми условиями использования территории**

**Территориальная зона Сх1 – Зона сельскохозяйственного использования Красносельцевского
сельского поселения**

(наименование объекта, местоположение границ которого описано (далее – объект))

Раздел 2**Сведения о местоположении границ объекта**

1	2	3	4	5	6
1594	590002,69	2278138,03	Картометрический метод	0,10	—
1595	590002,69	2278138,79	Картометрический метод	0,10	—
1596	590002,41	2278139,48	Картометрический метод	0,10	—
1597	590001,87	2278140,01	Картометрический метод	0,10	—
1598	590001,19	2278140,29	Картометрический метод	0,10	—
1599	590000,43	2278140,29	Картометрический метод	0,10	—
1600	589999,72	2278140,01	Картометрический метод	0,10	—
1601	589999,20	2278139,48	Картометрический метод	0,10	—
1602	589998,90	2278138,79	Картометрический метод	0,10	—
1603	589998,90	2278138,03	Картометрический метод	0,10	—
1604	589999,20	2278137,33	Картометрический метод	0,10	—
1605	589999,72	2278136,81	Картометрический метод	0,10	—
1606	590000,42	2278136,51	Картометрический метод	0,10	—
1591	590001,18	2278136,51	Картометрический метод	0,10	—
1607	593412,35	2276705,96	Картометрический метод	0,10	—
1608	593413,04	2276706,25	Картометрический метод	0,10	—
1609	593413,58	2276706,79	Картометрический метод	0,10	—
1610	593413,87	2276707,47	Картометрический метод	0,10	—
1611	593413,87	2276708,23	Картометрический метод	0,10	—
1612	593413,58	2276708,92	Картометрический метод	0,10	—
1613	593413,04	2276709,46	Картометрический метод	0,10	—

ГРАФИЧЕСКОЕ ОПИСАНИЕ

**местоположения границ населенных пунктов, территориальных зон,
особо охраняемых природных территорий,
зон с особыми условиями использования территории**

**Территориальная зона Сх1 – Зона сельскохозяйственного использования Красносельцевского
сельского поселения**

(наименование объекта, местоположение границ которого описано (далее – объект))

Раздел 2**Сведения о местоположении границ объекта**

1	2	3	4	5	6
1614	593412,34	2276709,75	Картометрический метод	0,10	—
1615	593411,59	2276709,75	Картометрический метод	0,10	—
1616	593410,89	2276709,46	Картометрический метод	0,10	—
1617	593410,38	2276708,92	Картометрический метод	0,10	—
1618	593410,08	2276708,23	Картометрический метод	0,10	—
1619	593410,08	2276707,47	Картометрический метод	0,10	—
1620	593410,38	2276706,78	Картометрический метод	0,10	—
1621	593410,89	2276706,25	Картометрический метод	0,10	—
1622	593411,60	2276705,96	Картометрический метод	0,10	—
1607	593412,35	2276705,96	Картометрический метод	0,10	—
1623	594532,93	2273005,60	Картометрический метод	0,10	—
1624	594533,62	2273005,88	Картометрический метод	0,10	—
1625	594534,16	2273006,42	Картометрический метод	0,10	—
1626	594534,44	2273007,11	Картометрический метод	0,10	—
1627	594534,44	2273007,86	Картометрический метод	0,10	—
1628	594534,16	2273008,57	Картометрический метод	0,10	—
1629	594533,62	2273009,09	Картометрический метод	0,10	—
1630	594532,93	2273009,38	Картометрический метод	0,10	—
1631	594532,17	2273009,38	Картометрический метод	0,10	—
1632	594531,47	2273009,09	Картометрический метод	0,10	—
1633	594530,95	2273008,56	Картометрический метод	0,10	—

ГРАФИЧЕСКОЕ ОПИСАНИЕ

**местоположения границ населенных пунктов, территориальных зон,
особо охраняемых природных территорий,
зон с особыми условиями использования территории**

**Территориальная зона Сх1 – Зона сельскохозяйственного использования Красносельцевского
сельского поселения**

(наименование объекта, местоположение границ которого описано (далее – объект))

Раздел 2**Сведения о местоположении границ объекта**

1	2	3	4	5	6
1634	594530,65	2273007,87	Картометрический метод	0,10	—
1635	594530,65	2273007,12	Картометрический метод	0,10	—
1636	594530,95	2273006,41	Картометрический метод	0,10	—
1637	594531,47	2273005,88	Картометрический метод	0,10	—
1638	594532,18	2273005,60	Картометрический метод	0,10	—
1623	594532,93	2273005,60	Картометрический метод	0,10	—
1639	593357,03	2276866,35	Картометрический метод	0,10	—
1640	593356,74	2276867,04	Картометрический метод	0,10	—
1641	593356,21	2276867,58	Картометрический метод	0,10	—
1642	593355,51	2276867,87	Картометрический метод	0,10	—
1643	593354,76	2276867,87	Картометрический метод	0,10	—
1644	593354,06	2276867,59	Картометрический метод	0,10	—
1645	593353,54	2276867,04	Картометрический метод	0,10	—
1646	593353,24	2276866,36	Картометрический метод	0,10	—
1647	593353,24	2276865,60	Картометрический метод	0,10	—
1648	593353,54	2276864,90	Картометрический метод	0,10	—
1649	593354,06	2276864,37	Картометрический метод	0,10	—
1650	593354,76	2276864,08	Картометрический метод	0,10	—
1651	593355,51	2276864,08	Картометрический метод	0,10	—
1652	593356,21	2276864,38	Картометрический метод	0,10	—
1653	593356,74	2276864,90	Картометрический метод	0,10	—

ГРАФИЧЕСКОЕ ОПИСАНИЕ

**местоположения границ населенных пунктов, территориальных зон,
особо охраняемых природных территорий,
зон с особыми условиями использования территории**

**Территориальная зона Сх1 – Зона сельскохозяйственного использования Красносельцевского
сельского поселения**

(наименование объекта, местоположение границ которого описано (далее – объект))

Раздел 2**Сведения о местоположении границ объекта**

1	2	3	4	5	6
1654	593357,03	2276865,59	Картометрический метод	0,10	—
1639	593357,03	2276866,35	Картометрический метод	0,10	—
1655	594458,28	2273797,35	Картометрический метод	0,10	—
1656	594459,04	2273797,36	Картометрический метод	0,10	—
1657	594459,74	2273797,64	Картометрический метод	0,10	—
1658	594460,27	2273798,17	Картометрический метод	0,10	—
1659	594460,55	2273798,86	Картометрический метод	0,10	—
1660	594460,55	2273799,62	Картометрический метод	0,10	—
1661	594460,27	2273800,31	Картометрический метод	0,10	—
1662	594459,73	2273800,85	Картометрический метод	0,10	—
1663	594459,04	2273801,14	Картометрический метод	0,10	—
1664	594458,28	2273801,13	Картометрический метод	0,10	—
1665	594457,58	2273800,85	Картометрический метод	0,10	—
1666	594457,06	2273800,31	Картометрический метод	0,10	—
1667	594456,76	2273799,62	Картометрический метод	0,10	—
1668	594456,76	2273798,86	Картометрический метод	0,10	—
1669	594457,06	2273798,17	Картометрический метод	0,10	—
1670	594457,59	2273797,64	Картометрический метод	0,10	—
1655	594458,28	2273797,35	Картометрический метод	0,10	—
1671	590041,78	2278193,76	Картометрический метод	0,10	—
1672	590042,48	2278194,06	Картометрический метод	0,10	—

ГРАФИЧЕСКОЕ ОПИСАНИЕ

**местоположения границ населенных пунктов, территориальных зон,
особо охраняемых природных территорий,
зон с особыми условиями использования территории**

**Территориальная зона Сх1 – Зона сельскохозяйственного использования Красносельцевского
сельского поселения**

(наименование объекта, местоположение границ которого описано (далее – объект))

Раздел 2**Сведения о местоположении границ объекта**

1	2	3	4	5	6
1673	590043,01	2278194,58	Картометрический метод	0,10	—
1674	590043,30	2278195,28	Картометрический метод	0,10	—
1675	590043,30	2278196,04	Картометрический метод	0,10	—
1676	590043,01	2278196,73	Картометрический метод	0,10	—
1677	590042,48	2278197,26	Картометрический метод	0,10	—
1678	590041,78	2278197,54	Картометрический метод	0,10	—
1679	590041,02	2278197,54	Картометрический метод	0,10	—
1680	590040,33	2278197,26	Картометрический метод	0,10	—
1681	590039,80	2278196,73	Картометрический метод	0,10	—
1682	590039,51	2278196,03	Картометрический метод	0,10	—
1683	590039,51	2278195,28	Картометрический метод	0,10	—
1684	590039,80	2278194,58	Картометрический метод	0,10	—
1685	590040,33	2278194,06	Картометрический метод	0,10	—
1686	590041,02	2278193,76	Картометрический метод	0,10	—
1671	590041,78	2278193,76	Картометрический метод	0,10	—
1687	592980,23	2277573,18	Картометрический метод	0,10	—
1688	592980,93	2277573,48	Картометрический метод	0,10	—
1689	592981,46	2277574,00	Картометрический метод	0,10	—
1690	592981,75	2277574,69	Картометрический метод	0,10	—
1691	592981,75	2277575,45	Картометрический метод	0,10	—
1692	592981,46	2277576,14	Картометрический метод	0,10	—

ГРАФИЧЕСКОЕ ОПИСАНИЕ

**местоположения границ населенных пунктов, территориальных зон,
особо охраняемых природных территорий,
зон с особыми условиями использования территории**

**Территориальная зона Сх1 – Зона сельскохозяйственного использования Красносельцевского
сельского поселения**

(наименование объекта, местоположение границ которого описано (далее – объект))

Раздел 2**Сведения о местоположении границ объекта**

1	2	3	4	5	6
1693	592980,94	2277576,69	Картометрический метод	0,10	—
1694	592980,23	2277576,97	Картометрический метод	0,10	—
1695	592979,47	2277576,97	Картометрический метод	0,10	—
1696	592978,79	2277576,69	Картометрический метод	0,10	—
1697	592978,26	2277576,14	Картометрический метод	0,10	—
1698	592977,96	2277575,45	Картометрический метод	0,10	—
1699	592977,96	2277574,69	Картометрический метод	0,10	—
1700	592978,25	2277574,00	Картометрический метод	0,10	—
1701	592978,78	2277573,48	Картометрический метод	0,10	—
1702	592979,48	2277573,18	Картометрический метод	0,10	—
1687	592980,23	2277573,18	Картометрический метод	0,10	—
1703	594576,24	2271473,13	Картометрический метод	0,10	—
1704	594576,93	2271473,43	Картометрический метод	0,10	—
1705	594577,48	2271473,96	Картометрический метод	0,10	—
1706	594577,75	2271474,65	Картометрический метод	0,10	—
1707	594577,76	2271475,41	Картометрический метод	0,10	—
1708	594577,48	2271476,10	Картометрический метод	0,10	—
1709	594576,93	2271476,64	Картометрический метод	0,10	—
1710	594576,25	2271476,93	Картометрический метод	0,10	—
1711	594575,49	2271476,93	Картометрический метод	0,10	—
1712	594574,79	2271476,64	Картометрический метод	0,10	—

ГРАФИЧЕСКОЕ ОПИСАНИЕ

**местоположения границ населенных пунктов, территориальных зон,
особо охраняемых природных территорий,
зон с особыми условиями использования территории**

**Территориальная зона Сх1 – Зона сельскохозяйственного использования Красносельцевского
сельского поселения**

(наименование объекта, местоположение границ которого описано (далее – объект))

Раздел 2**Сведения о местоположении границ объекта**

1	2	3	4	5	6
1713	594574,27	2271476,10	Картометрический метод	0,10	—
1714	594573,98	2271475,41	Картометрический метод	0,10	—
1715	594573,98	2271474,65	Картометрический метод	0,10	—
1716	594574,27	2271473,96	Картометрический метод	0,10	—
1717	594574,79	2271473,43	Картометрический метод	0,10	—
1718	594575,48	2271473,13	Картометрический метод	0,10	—
1703	594576,24	2271473,13	Картометрический метод	0,10	—
1719	594558,39	2272161,03	Картометрический метод	0,10	—
1720	594558,09	2272161,73	Картометрический метод	0,10	—
1721	594557,56	2272162,26	Картометрический метод	0,10	—
1722	594556,87	2272162,55	Картометрический метод	0,10	—
1723	594556,12	2272162,55	Картометрический метод	0,10	—
1724	594555,41	2272162,26	Картометрический метод	0,10	—
1725	594554,90	2272161,73	Картометрический метод	0,10	—
1726	594554,60	2272161,03	Картометрический метод	0,10	—
1727	594554,59	2272160,28	Картометрический метод	0,10	—
1728	594554,89	2272159,58	Картометрический метод	0,10	—
1729	594555,41	2272159,05	Картометрический метод	0,10	—
1730	594556,11	2272158,76	Картометрический метод	0,10	—
1731	594556,86	2272158,76	Картометрический метод	0,10	—
1732	594557,56	2272159,05	Картометрический метод	0,10	—

ГРАФИЧЕСКОЕ ОПИСАНИЕ

**местоположения границ населенных пунктов, территориальных зон,
особо охраняемых природных территорий,
зон с особыми условиями использования территории**

**Территориальная зона Сх1 – Зона сельскохозяйственного использования Красносельцевского
сельского поселения**

(наименование объекта, местоположение границ которого описано (далее – объект))

Раздел 2**Сведения о местоположении границ объекта**

1	2	3	4	5	6
1733	594558,09	2272159,58	Картометрический метод	0,10	—
1734	594558,38	2272160,28	Картометрический метод	0,10	—
1719	594558,39	2272161,03	Картометрический метод	0,10	—
1735	594543,77	2272678,02	Картометрический метод	0,10	—
1736	594543,49	2272678,72	Картометрический метод	0,10	—
1737	594542,95	2272679,25	Картометрический метод	0,10	—
1738	594542,26	2272679,54	Картометрический метод	0,10	—
1739	594541,50	2272679,54	Картометрический метод	0,10	—
1740	594540,80	2272679,26	Картометрический метод	0,10	—
1741	594540,28	2272678,73	Картометрический метод	0,10	—
1742	594539,98	2272678,02	Картометрический метод	0,10	—
1743	594539,98	2272677,27	Картометрический метод	0,10	—
1744	594540,28	2272676,58	Картометрический метод	0,10	—
1745	594540,80	2272676,05	Картометрический метод	0,10	—
1746	594541,50	2272675,76	Картометрический метод	0,10	—
1747	594542,26	2272675,76	Картометрический метод	0,10	—
1748	594542,95	2272676,05	Картометрический метод	0,10	—
1749	594543,49	2272676,57	Картометрический метод	0,10	—
1750	594543,77	2272677,27	Картометрический метод	0,10	—
1735	594543,77	2272678,02	Картометрический метод	0,10	—
1751	594563,30	2271986,92	Картометрический метод	0,10	—

ГРАФИЧЕСКОЕ ОПИСАНИЕ

**местоположения границ населенных пунктов, территориальных зон,
особо охраняемых природных территорий,
зон с особыми условиями использования территории**

**Территориальная зона Сх1 – Зона сельскохозяйственного использования Красносельцевского
сельского поселения**

(наименование объекта, местоположение границ которого описано (далее – объект))

Раздел 2**Сведения о местоположении границ объекта**

1	2	3	4	5	6
1752	594563,01	2271987,62	Картометрический метод	0,10	—
1753	594562,48	2271988,15	Картометрический метод	0,10	—
1754	594561,78	2271988,43	Картометрический метод	0,10	—
1755	594561,03	2271988,43	Картометрический метод	0,10	—
1756	594560,33	2271988,15	Картометрический метод	0,10	—
1757	594559,81	2271987,63	Картометрический метод	0,10	—
1758	594559,51	2271986,92	Картометрический метод	0,10	—
1759	594559,51	2271986,17	Картометрический метод	0,10	—
1760	594559,81	2271985,47	Картометрический метод	0,10	—
1761	594560,33	2271984,94	Картометрический метод	0,10	—
1762	594561,03	2271984,65	Картометрический метод	0,10	—
1763	594561,78	2271984,65	Картометрический метод	0,10	—
1764	594562,48	2271984,94	Картометрический метод	0,10	—
1765	594563,01	2271985,46	Картометрический метод	0,10	—
1766	594563,30	2271986,17	Картометрический метод	0,10	—
1751	594563,30	2271986,92	Картометрический метод	0,10	—
1767	594590,72	2270960,95	Картометрический метод	0,10	—
1768	594591,42	2270961,24	Картометрический метод	0,10	—
1769	594591,95	2270961,77	Картометрический метод	0,10	—
1770	594592,23	2270962,46	Картометрический метод	0,10	—
1771	594592,23	2270963,22	Картометрический метод	0,10	—

ГРАФИЧЕСКОЕ ОПИСАНИЕ

**местоположения границ населенных пунктов, территориальных зон,
особо охраняемых природных территорий,
зон с особыми условиями использования территории**

**Территориальная зона Сх1 – Зона сельскохозяйственного использования Красносельцевского
сельского поселения**

(наименование объекта, местоположение границ которого описано (далее – объект))

Раздел 2**Сведения о местоположении границ объекта**

1	2	3	4	5	6
1772	594591,95	2270963,92	Картометрический метод	0,10	—
1773	594591,41	2270964,45	Картометрический метод	0,10	—
1774	594590,72	2270964,74	Картометрический метод	0,10	—
1775	594589,96	2270964,74	Картометрический метод	0,10	—
1776	594589,27	2270964,45	Картометрический метод	0,10	—
1777	594588,74	2270963,91	Картометрический метод	0,10	—
1778	594588,45	2270963,23	Картометрический метод	0,10	—
1779	594588,45	2270962,47	Картометрический метод	0,10	—
1780	594588,74	2270961,77	Картометрический метод	0,10	—
1781	594589,28	2270961,24	Картометрический метод	0,10	—
1782	594589,96	2270960,95	Картометрический метод	0,10	—
1767	594590,72	2270960,95	Картометрический метод	0,10	—
1783	591058,93	2278516,54	Картометрический метод	0,10	—
1784	591058,65	2278517,25	Картометрический метод	0,10	—
1785	591058,11	2278517,78	Картометрический метод	0,10	—
1786	591057,42	2278518,06	Картометрический метод	0,10	—
1787	591056,66	2278518,06	Картометрический метод	0,10	—
1788	591055,97	2278517,78	Картометрический метод	0,10	—
1789	591055,44	2278517,25	Картометрический метод	0,10	—
1790	591055,15	2278516,54	Картометрический метод	0,10	—
1791	591055,15	2278515,79	Картометрический метод	0,10	—

ГРАФИЧЕСКОЕ ОПИСАНИЕ

**местоположения границ населенных пунктов, территориальных зон,
особо охраняемых природных территорий,
зон с особыми условиями использования территории**

**Территориальная зона Сх1 – Зона сельскохозяйственного использования Красносельцевского
сельского поселения**

(наименование объекта, местоположение границ которого описано (далее – объект))

Раздел 2**Сведения о местоположении границ объекта**

1	2	3	4	5	6
1792	591055,44	2278515,09	Картометрический метод	0,10	—
1793	591055,97	2278514,57	Картометрический метод	0,10	—
1794	591056,66	2278514,28	Картометрический метод	0,10	—
1795	591057,42	2278514,28	Картометрический метод	0,10	—
1796	591058,11	2278514,57	Картометрический метод	0,10	—
1797	591058,65	2278515,09	Картометрический метод	0,10	—
1798	591058,93	2278515,79	Картометрический метод	0,10	—
1783	591058,93	2278516,54	Картометрический метод	0,10	—
1799	593890,65	2275381,67	Картометрический метод	0,10	—
1800	593890,37	2275382,37	Картометрический метод	0,10	—
1801	593889,83	2275382,91	Картометрический метод	0,10	—
1802	593889,14	2275383,19	Картометрический метод	0,10	—
1803	593888,38	2275383,19	Картометрический метод	0,10	—
1804	593887,69	2275382,91	Картометрический метод	0,10	—
1805	593887,16	2275382,37	Картометрический метод	0,10	—
1806	593886,87	2275381,67	Картометрический метод	0,10	—
1807	593886,87	2275380,92	Картометрический метод	0,10	—
1808	593887,16	2275380,22	Картометрический метод	0,10	—
1809	593887,69	2275379,70	Картометрический метод	0,10	—
1810	593888,38	2275379,40	Картометрический метод	0,10	—
1811	593889,14	2275379,40	Картометрический метод	0,10	—

ГРАФИЧЕСКОЕ ОПИСАНИЕ

**местоположения границ населенных пунктов, территориальных зон,
особо охраняемых природных территорий,
зон с особыми условиями использования территории**

**Территориальная зона Сх1 – Зона сельскохозяйственного использования Красносельцевского
сельского поселения**

(наименование объекта, местоположение границ которого описано (далее – объект))

Раздел 2**Сведения о местоположении границ объекта**

1	2	3	4	5	6
1812	593889,83	2275379,70	Картометрический метод	0,10	—
1813	593890,37	2275380,22	Картометрический метод	0,10	—
1814	593890,65	2275380,92	Картометрический метод	0,10	—
1799	593890,65	2275381,67	Картометрический метод	0,10	—
1815	590201,76	2278420,66	Картометрический метод	0,10	—
1816	590201,47	2278421,36	Картометрический метод	0,10	—
1817	590200,93	2278421,89	Картометрический метод	0,10	—
1818	590200,23	2278422,17	Картометрический метод	0,10	—
1819	590199,48	2278422,17	Картометрический метод	0,10	—
1820	590198,78	2278421,89	Картометрический метод	0,10	—
1821	590198,27	2278421,37	Картометрический метод	0,10	—
1822	590197,97	2278420,66	Картометрический метод	0,10	—
1823	590197,97	2278419,90	Картометрический метод	0,10	—
1824	590198,27	2278419,22	Картометрический метод	0,10	—
1825	590198,78	2278418,68	Картометрический метод	0,10	—
1826	590199,48	2278418,39	Картометрический метод	0,10	—
1827	590200,23	2278418,39	Картометрический метод	0,10	—
1828	590200,93	2278418,68	Картометрический метод	0,10	—
1829	590201,48	2278419,21	Картометрический метод	0,10	—
1830	590201,76	2278419,90	Картометрический метод	0,10	—
1815	590201,76	2278420,66	Картометрический метод	0,10	—

ГРАФИЧЕСКОЕ ОПИСАНИЕ

**местоположения границ населенных пунктов, территориальных зон,
особо охраняемых природных территорий,
зон с особыми условиями использования территории**

**Территориальная зона Сх1 – Зона сельскохозяйственного использования Красносельцевского
сельского поселения**

(наименование объекта, местоположение границ которого описано (далее – объект))

Раздел 2**Сведения о местоположении границ объекта**

1	2	3	4	5	6
1831	590137,81	2278330,02	Картометрический метод	0,10	—
1832	590137,52	2278330,71	Картометрический метод	0,10	—
1833	590136,99	2278331,25	Картометрический метод	0,10	—
1834	590136,29	2278331,54	Картометрический метод	0,10	—
1835	590135,54	2278331,54	Картометрический метод	0,10	—
1836	590134,84	2278331,25	Картометрический метод	0,10	—
1837	590134,32	2278330,72	Картометрический метод	0,10	—
1838	590134,02	2278330,02	Картометрический метод	0,10	—
1839	590134,02	2278329,26	Картометрический метод	0,10	—
1840	590134,32	2278328,58	Картометрический метод	0,10	—
1841	590134,84	2278328,04	Картометрический метод	0,10	—
1842	590135,54	2278327,75	Картометрический метод	0,10	—
1843	590136,29	2278327,75	Картометрический метод	0,10	—
1844	590136,99	2278328,04	Картометрический метод	0,10	—
1845	590137,52	2278328,57	Картометрический метод	0,10	—
1846	590137,81	2278329,26	Картометрический метод	0,10	—
1831	590137,81	2278330,02	Картометрический метод	0,10	—
1847	593610,01	2276156,02	Картометрический метод	0,10	—
1848	593610,71	2276156,32	Картометрический метод	0,10	—
1849	593611,24	2276156,84	Картометрический метод	0,10	—
1850	593611,52	2276157,54	Картометрический метод	0,10	—

ГРАФИЧЕСКОЕ ОПИСАНИЕ

**местоположения границ населенных пунктов, территориальных зон,
особо охраняемых природных территорий,
зон с особыми условиями использования территории**

**Территориальная зона Сх1 – Зона сельскохозяйственного использования Красносельцевского
сельского поселения**

(наименование объекта, местоположение границ которого описано (далее – объект))

Раздел 2**Сведения о местоположении границ объекта**

1	2	3	4	5	6
1851	593611,52	2276158,29	Картометрический метод	0,10	—
1852	593611,24	2276158,99	Картометрический метод	0,10	—
1853	593610,70	2276159,53	Картометрический метод	0,10	—
1854	593610,02	2276159,81	Картометрический метод	0,10	—
1855	593609,26	2276159,81	Картометрический метод	0,10	—
1856	593608,56	2276159,53	Картометрический метод	0,10	—
1857	593608,03	2276158,99	Картометрический метод	0,10	—
1858	593607,74	2276158,29	Картометрический метод	0,10	—
1859	593607,74	2276157,54	Картометрический метод	0,10	—
1860	593608,03	2276156,84	Картометрический метод	0,10	—
1861	593608,56	2276156,32	Картометрический метод	0,10	—
1862	593609,25	2276156,02	Картометрический метод	0,10	—
1847	593610,01	2276156,02	Картометрический метод	0,10	—
1863	592095,39	2278009,26	Картометрический метод	0,10	—
1864	592095,11	2278009,96	Картометрический метод	0,10	—
1865	592094,57	2278010,50	Картометрический метод	0,10	—
1866	592093,88	2278010,78	Картометрический метод	0,10	—
1867	592093,12	2278010,79	Картометрический метод	0,10	—
1868	592092,43	2278010,50	Картометрический метод	0,10	—
1869	592091,90	2278009,96	Картометрический метод	0,10	—
1870	592091,61	2278009,26	Картометрический метод	0,10	—

ГРАФИЧЕСКОЕ ОПИСАНИЕ

**местоположения границ населенных пунктов, территориальных зон,
особо охраняемых природных территорий,
зон с особыми условиями использования территории**

**Территориальная зона Сх1 – Зона сельскохозяйственного использования Красносельцевского
сельского поселения**

(наименование объекта, местоположение границ которого описано (далее – объект))

Раздел 2**Сведения о местоположении границ объекта**

1	2	3	4	5	6
1871	592091,61	2278008,50	Картометрический метод	0,10	—
1872	592091,90	2278007,81	Картометрический метод	0,10	—
1873	592092,43	2278007,29	Картометрический метод	0,10	—
1874	592093,12	2278007,00	Картометрический метод	0,10	—
1875	592093,88	2278007,00	Картометрический метод	0,10	—
1876	592094,57	2278007,29	Картометрический метод	0,10	—
1877	592095,11	2278007,81	Картометрический метод	0,10	—
1878	592095,39	2278008,50	Картометрический метод	0,10	—
1863	592095,39	2278009,26	Картометрический метод	0,10	—
1879	594567,54	2271813,78	Картометрический метод	0,10	—
1880	594568,23	2271814,08	Картометрический метод	0,10	—
1881	594568,77	2271814,61	Картометрический метод	0,10	—
1882	594569,05	2271815,30	Картометрический метод	0,10	—
1883	594569,05	2271816,06	Картометрический метод	0,10	—
1884	594568,77	2271816,75	Картометрический метод	0,10	—
1885	594568,23	2271817,29	Картометрический метод	0,10	—
1886	594567,54	2271817,57	Картометрический метод	0,10	—
1887	594566,78	2271817,57	Картометрический метод	0,10	—
1888	594566,09	2271817,29	Картометрический метод	0,10	—
1889	594565,56	2271816,75	Картометрический метод	0,10	—
1890	594565,27	2271816,05	Картометрический метод	0,10	—

ГРАФИЧЕСКОЕ ОПИСАНИЕ

**местоположения границ населенных пунктов, территориальных зон,
особо охраняемых природных территорий,
зон с особыми условиями использования территории**

**Территориальная зона Сх1 – Зона сельскохозяйственного использования Красносельцевского
сельского поселения**

(наименование объекта, местоположение границ которого описано (далее – объект))

Раздел 2**Сведения о местоположении границ объекта**

1	2	3	4	5	6
1891	594565,27	2271815,30	Картометрический метод	0,10	—
1892	594565,56	2271814,60	Картометрический метод	0,10	—
1893	594566,09	2271814,08	Картометрический метод	0,10	—
1894	594566,78	2271813,78	Картометрический метод	0,10	—
1879	594567,54	2271813,78	Картометрический метод	0,10	—
1895	592835,13	2277644,19	Картометрический метод	0,10	—
1896	592835,83	2277644,49	Картометрический метод	0,10	—
1897	592836,36	2277645,02	Картометрический метод	0,10	—
1898	592836,65	2277645,71	Картометрический метод	0,10	—
1899	592836,65	2277646,47	Картометрический метод	0,10	—
1900	592836,36	2277647,16	Картометрический метод	0,10	—
1901	592835,83	2277647,70	Картометрический метод	0,10	—
1902	592835,13	2277647,98	Картометрический метод	0,10	—
1903	592834,38	2277647,98	Картометрический метод	0,10	—
1904	592833,68	2277647,70	Картометрический метод	0,10	—
1905	592833,16	2277647,17	Картометрический метод	0,10	—
1906	592832,86	2277646,46	Картометрический метод	0,10	—
1907	592832,86	2277645,71	Картометрический метод	0,10	—
1908	592833,16	2277645,03	Картометрический метод	0,10	—
1909	592833,68	2277644,49	Картометрический метод	0,10	—
1910	592834,38	2277644,19	Картометрический метод	0,10	—

ГРАФИЧЕСКОЕ ОПИСАНИЕ

**местоположения границ населенных пунктов, территориальных зон,
особо охраняемых природных территорий,
зон с особыми условиями использования территории**

**Территориальная зона Сх1 – Зона сельскохозяйственного использования Красносельцевского
сельского поселения**

(наименование объекта, местоположение границ которого описано (далее – объект))

Раздел 2**Сведения о местоположении границ объекта**

1	2	3	4	5	6
1895	592835,13	2277644,19	Картометрический метод	0,10	—
1911	594523,57	2273336,79	Картометрический метод	0,10	—
1912	594524,26	2273337,09	Картометрический метод	0,10	—
1913	594524,80	2273337,61	Картометрический метод	0,10	—
1914	594525,08	2273338,31	Картометрический метод	0,10	—
1915	594525,08	2273339,07	Картометрический метод	0,10	—
1916	594524,80	2273339,76	Картометрический метод	0,10	—
1917	594524,26	2273340,30	Картометрический метод	0,10	—
1918	594523,57	2273340,58	Картометрический метод	0,10	—
1919	594522,81	2273340,58	Картометрический метод	0,10	—
1920	594522,12	2273340,30	Картометрический метод	0,10	—
1921	594521,59	2273339,75	Картометрический метод	0,10	—
1922	594521,30	2273339,07	Картометрический метод	0,10	—
1923	594521,30	2273338,31	Картометрический метод	0,10	—
1924	594521,59	2273337,60	Картометрический метод	0,10	—
1925	594522,12	2273337,09	Картометрический метод	0,10	—
1926	594522,81	2273336,79	Картометрический метод	0,10	—
1911	594523,57	2273336,79	Картометрический метод	0,10	—
1927	594571,44	2271642,96	Картометрический метод	0,10	—
1928	594572,13	2271643,25	Картометрический метод	0,10	—
1929	594572,67	2271643,79	Картометрический метод	0,10	—

ГРАФИЧЕСКОЕ ОПИСАНИЕ

**местоположения границ населенных пунктов, территориальных зон,
особо охраняемых природных территорий,
зон с особыми условиями использования территории**

**Территориальная зона Сх1 – Зона сельскохозяйственного использования Красносельцевского
сельского поселения**

(наименование объекта, местоположение границ которого описано (далее – объект))

Раздел 2**Сведения о местоположении границ объекта**

1	2	3	4	5	6
1930	594572,95	2271644,47	Картометрический метод	0,10	—
1931	594572,95	2271645,23	Картометрический метод	0,10	—
1932	594572,67	2271645,93	Картометрический метод	0,10	—
1933	594572,13	2271646,46	Картометрический метод	0,10	—
1934	594571,44	2271646,75	Картометрический метод	0,10	—
1935	594570,68	2271646,75	Картометрический метод	0,10	—
1936	594569,99	2271646,46	Картометрический метод	0,10	—
1937	594569,46	2271645,92	Картометрический метод	0,10	—
1938	594569,17	2271645,23	Картометрический метод	0,10	—
1939	594569,17	2271644,47	Картометрический метод	0,10	—
1940	594569,46	2271643,78	Картометрический метод	0,10	—
1941	594569,99	2271643,25	Картометрический метод	0,10	—
1942	594570,68	2271642,96	Картометрический метод	0,10	—
1927	594571,44	2271642,96	Картометрический метод	0,10	—
1943	593297,25	2277024,08	Картометрический метод	0,10	—
1944	593298,01	2277024,09	Картометрический метод	0,10	—
1945	593298,70	2277024,38	Картометрический метод	0,10	—
1946	593299,24	2277024,90	Картометрический метод	0,10	—
1947	593299,52	2277025,59	Картометрический метод	0,10	—
1948	593299,52	2277026,35	Картометрический метод	0,10	—
1949	593299,24	2277027,05	Картометрический метод	0,10	—

ГРАФИЧЕСКОЕ ОПИСАНИЕ

**местоположения границ населенных пунктов, территориальных зон,
особо охраняемых природных территорий,
зон с особыми условиями использования территории**

**Территориальная зона Сх1 – Зона сельскохозяйственного использования Красносельцевского
сельского поселения**

(наименование объекта, местоположение границ которого описано (далее – объект))

Раздел 2**Сведения о местоположении границ объекта**

1	2	3	4	5	6
1950	593298,70	2277027,59	Картометрический метод	0,10	—
1951	593298,01	2277027,87	Картометрический метод	0,10	—
1952	593297,25	2277027,87	Картометрический метод	0,10	—
1953	593296,56	2277027,59	Картометрический метод	0,10	—
1954	593296,03	2277027,05	Картометрический метод	0,10	—
1955	593295,74	2277026,35	Картометрический метод	0,10	—
1956	593295,74	2277025,59	Картометрический метод	0,10	—
1957	593296,03	2277024,90	Картометрический метод	0,10	—
1958	593296,56	2277024,38	Картометрический метод	0,10	—
1943	593297,25	2277024,08	Картометрический метод	0,10	—
1959	594520,43	2273503,60	Картометрический метод	0,10	—
1960	594520,15	2273504,31	Картометрический метод	0,10	—
1961	594519,61	2273504,83	Картометрический метод	0,10	—
1962	594518,92	2273505,11	Картометрический метод	0,10	—
1963	594518,16	2273505,11	Картометрический метод	0,10	—
1964	594517,47	2273504,83	Картометрический метод	0,10	—
1965	594516,94	2273504,30	Картометрический метод	0,10	—
1966	594516,65	2273503,60	Картометрический метод	0,10	—
1967	594516,65	2273502,85	Картометрический метод	0,10	—
1968	594516,94	2273502,14	Картометрический метод	0,10	—
1969	594517,47	2273501,62	Картометрический метод	0,10	—

ГРАФИЧЕСКОЕ ОПИСАНИЕ

**местоположения границ населенных пунктов, территориальных зон,
особо охраняемых природных территорий,
зон с особыми условиями использования территории**

**Территориальная зона Сх1 – Зона сельскохозяйственного использования Красносельцевского
сельского поселения**

(наименование объекта, местоположение границ которого описано (далее – объект))

Раздел 2**Сведения о местоположении границ объекта**

1	2	3	4	5	6
1970	594518,16	2273501,33	Картометрический метод	0,10	—
1971	594518,92	2273501,33	Картометрический метод	0,10	—
1972	594519,61	2273501,62	Картометрический метод	0,10	—
1973	594520,15	2273502,15	Картометрический метод	0,10	—
1974	594520,43	2273502,85	Картометрический метод	0,10	—
1959	594520,43	2273503,60	Картометрический метод	0,10	—
1975	590289,20	2278544,53	Картометрический метод	0,10	—
1976	590289,90	2278544,82	Картометрический метод	0,10	—
1977	590290,43	2278545,33	Картометрический метод	0,10	—
1978	590290,72	2278546,03	Картометрический метод	0,10	—
1979	590290,72	2278546,79	Картометрический метод	0,10	—
1980	590290,43	2278547,48	Картометрический метод	0,10	—
1981	590289,90	2278548,03	Картометрический метод	0,10	—
1982	590289,20	2278548,31	Картометрический метод	0,10	—
1983	590288,45	2278548,31	Картометрический метод	0,10	—
1984	590287,75	2278548,03	Картометрический метод	0,10	—
1985	590287,23	2278547,48	Картометрический метод	0,10	—
1986	590286,93	2278546,79	Картометрический метод	0,10	—
1987	590286,93	2278546,03	Картометрический метод	0,10	—
1988	590287,23	2278545,33	Картометрический метод	0,10	—
1989	590287,75	2278544,82	Картометрический метод	0,10	—

ГРАФИЧЕСКОЕ ОПИСАНИЕ

**местоположения границ населенных пунктов, территориальных зон,
особо охраняемых природных территорий,
зон с особыми условиями использования территории**

**Территориальная зона Сх1 – Зона сельскохозяйственного использования Красносельцевского
сельского поселения**

(наименование объекта, местоположение границ которого описано (далее – объект))

Раздел 2**Сведения о местоположении границ объекта**

1	2	3	4	5	6
1990	590288,45	2278544,53	Картометрический метод	0,10	—
1975	590289,20	2278544,53	Картометрический метод	0,10	—
1991	594244,44	2274398,22	Картометрический метод	0,10	—
1992	594244,16	2274398,90	Картометрический метод	0,10	—
1993	594243,63	2274399,44	Картометрический метод	0,10	—
1994	594242,93	2274399,73	Картометрический метод	0,10	—
1995	594242,17	2274399,72	Картометрический метод	0,10	—
1996	594241,49	2274399,45	Картометрический метод	0,10	—
1997	594240,95	2274398,90	Картометрический метод	0,10	—
1998	594240,66	2274398,21	Картометрический метод	0,10	—
1999	594240,66	2274397,45	Картометрический метод	0,10	—
2000	594240,95	2274396,75	Картометрический метод	0,10	—
2001	594241,48	2274396,23	Картометрический метод	0,10	—
2002	594242,17	2274395,94	Картометрический метод	0,10	—
2003	594242,93	2274395,94	Картометрический метод	0,10	—
2004	594243,62	2274396,23	Картометрический метод	0,10	—
2005	594244,16	2274396,75	Картометрический метод	0,10	—
2006	594244,44	2274397,46	Картометрический метод	0,10	—
1991	594244,44	2274398,22	Картометрический метод	0,10	—
2007	593721,96	2275844,54	Картометрический метод	0,10	—
2008	593722,66	2275844,83	Картометрический метод	0,10	—

ГРАФИЧЕСКОЕ ОПИСАНИЕ

**местоположения границ населенных пунктов, территориальных зон,
особо охраняемых природных территорий,
зон с особыми условиями использования территории**

**Территориальная зона Сх1 – Зона сельскохозяйственного использования Красносельцевского
сельского поселения**

(наименование объекта, местоположение границ которого описано (далее – объект))

Раздел 2**Сведения о местоположении границ объекта**

1	2	3	4	5	6
2009	593723,19	2275845,36	Картометрический метод	0,10	—
2010	593723,47	2275846,05	Картометрический метод	0,10	—
2011	593723,47	2275846,80	Картометрический метод	0,10	—
2012	593723,19	2275847,52	Картометрический метод	0,10	—
2013	593722,65	2275848,04	Картометрический метод	0,10	—
2014	593721,96	2275848,32	Картометрический метод	0,10	—
2015	593721,20	2275848,32	Картометрический метод	0,10	—
2016	593720,51	2275848,04	Картометрический метод	0,10	—
2017	593719,98	2275847,51	Картометрический метод	0,10	—
2018	593719,69	2275846,81	Картометрический метод	0,10	—
2019	593719,69	2275846,06	Картометрический метод	0,10	—
2020	593719,98	2275845,35	Картометрический метод	0,10	—
2021	593720,52	2275844,83	Картометрический метод	0,10	—
2022	593721,20	2275844,54	Картометрический метод	0,10	—
2007	593721,96	2275844,54	Картометрический метод	0,10	—
2023	592538,96	2277789,16	Картометрический метод	0,10	—
2024	592539,65	2277789,44	Картометрический метод	0,10	—
2025	592540,19	2277789,97	Картометрический метод	0,10	—
2026	592540,47	2277790,67	Картометрический метод	0,10	—
2027	592540,47	2277791,42	Картометрический метод	0,10	—
2028	592540,19	2277792,12	Картометрический метод	0,10	—

ГРАФИЧЕСКОЕ ОПИСАНИЕ

**местоположения границ населенных пунктов, территориальных зон,
особо охраняемых природных территорий,
зон с особыми условиями использования территории**

**Территориальная зона Сх1 – Зона сельскохозяйственного использования Красносельцевского
сельского поселения**

(наименование объекта, местоположение границ которого описано (далее – объект))

Раздел 2**Сведения о местоположении границ объекта**

1	2	3	4	5	6
2029	592539,66	2277792,65	Картометрический метод	0,10	—
2030	592538,96	2277792,94	Картометрический метод	0,10	—
2031	592538,20	2277792,94	Картометрический метод	0,10	—
2032	592537,52	2277792,65	Картометрический метод	0,10	—
2033	592536,98	2277792,13	Картометрический метод	0,10	—
2034	592536,69	2277791,42	Картометрический метод	0,10	—
2035	592536,69	2277790,67	Картометрический метод	0,10	—
2036	592536,98	2277789,98	Картометрический метод	0,10	—
2037	592537,51	2277789,44	Картометрический метод	0,10	—
2038	592538,20	2277789,16	Картометрический метод	0,10	—
2023	592538,96	2277789,16	Картометрический метод	0,10	—
2039	591352,04	2278370,71	Картометрический метод	0,10	—
2040	591352,58	2278371,24	Картометрический метод	0,10	—
2041	591352,86	2278371,93	Картометрический метод	0,10	—
2042	591352,86	2278372,69	Картометрический метод	0,10	—
2043	591352,58	2278373,39	Картометрический метод	0,10	—
2044	591352,04	2278373,91	Картометрический метод	0,10	—
2045	591351,36	2278374,19	Картометрический метод	0,10	—
2046	591350,60	2278374,19	Картометрический метод	0,10	—
2047	591349,90	2278373,91	Картометрический метод	0,10	—
2048	591349,37	2278373,38	Картометрический метод	0,10	—

ГРАФИЧЕСКОЕ ОПИСАНИЕ

**местоположения границ населенных пунктов, территориальных зон,
особо охраняемых природных территорий,
зон с особыми условиями использования территории**

**Территориальная зона Сх1 – Зона сельскохозяйственного использования Красносельцевского
сельского поселения**

(наименование объекта, местоположение границ которого описано (далее – объект))

Раздел 2**Сведения о местоположении границ объекта**

1	2	3	4	5	6
2049	591349,08	2278372,69	Картометрический метод	0,10	—
2050	591349,08	2278371,93	Картометрический метод	0,10	—
2051	591349,37	2278371,23	Картометрический метод	0,10	—
2052	591349,90	2278370,71	Картометрический метод	0,10	—
2053	591350,59	2278370,41	Картометрический метод	0,10	—
2054	591351,35	2278370,41	Картометрический метод	0,10	—
2039	591352,04	2278370,71	Картометрический метод	0,10	—
2055	594176,23	2274587,11	Картометрический метод	0,10	—
2056	594175,95	2274587,81	Картометрический метод	0,10	—
2057	594175,41	2274588,34	Картометрический метод	0,10	—
2058	594174,73	2274588,62	Картометрический метод	0,10	—
2059	594173,97	2274588,62	Картометрический метод	0,10	—
2060	594173,27	2274588,34	Картометрический метод	0,10	—
2061	594172,74	2274587,81	Картометрический метод	0,10	—
2062	594172,45	2274587,12	Картометрический метод	0,10	—
2063	594172,45	2274586,37	Картометрический метод	0,10	—
2064	594172,74	2274585,66	Картометрический метод	0,10	—
2065	594173,27	2274585,13	Картометрический метод	0,10	—
2066	594173,96	2274584,84	Картометрический метод	0,10	—
2067	594174,72	2274584,84	Картометрический метод	0,10	—
2068	594175,41	2274585,13	Картометрический метод	0,10	—

ГРАФИЧЕСКОЕ ОПИСАНИЕ

**местоположения границ населенных пунктов, территориальных зон,
особо охраняемых природных территорий,
зон с особыми условиями использования территории**

**Территориальная зона Сх1 – Зона сельскохозяйственного использования Красносельцевского
сельского поселения**

(наименование объекта, местоположение границ которого описано (далее – объект))

Раздел 2**Сведения о местоположении границ объекта**

1	2	3	4	5	6
2069	594175,95	2274585,66	Картометрический метод	0,10	—
2070	594176,23	2274586,36	Картометрический метод	0,10	—
2055	594176,23	2274587,11	Картометрический метод	0,10	—
2071	593777,66	2275689,56	Картометрический метод	0,10	—
2072	593778,35	2275689,85	Картометрический метод	0,10	—
2073	593778,89	2275690,38	Картометрический метод	0,10	—
2074	593779,17	2275691,07	Картометрический метод	0,10	—
2075	593779,17	2275691,83	Картометрический метод	0,10	—
2076	593778,89	2275692,53	Картометрический метод	0,10	—
2077	593778,35	2275693,05	Картометрический метод	0,10	—
2078	593777,66	2275693,34	Картометрический метод	0,10	—
2079	593776,91	2275693,34	Картометрический метод	0,10	—
2080	593776,21	2275693,05	Картометрический метод	0,10	—
2081	593775,68	2275692,52	Картометрический метод	0,10	—
2082	593775,39	2275691,84	Картометрический метод	0,10	—
2083	593775,39	2275691,08	Картометрический метод	0,10	—
2084	593775,68	2275690,37	Картометрический метод	0,10	—
2085	593776,21	2275689,85	Картометрический метод	0,10	—
2086	593776,90	2275689,56	Картометрический метод	0,10	—
2071	593777,66	2275689,56	Картометрический метод	0,10	—
2087	593664,54	2276004,31	Картометрический метод	0,10	—

ГРАФИЧЕСКОЕ ОПИСАНИЕ

**местоположения границ населенных пунктов, территориальных зон,
особо охраняемых природных территорий,
зон с особыми условиями использования территории**

**Территориальная зона Сх1 – Зона сельскохозяйственного использования Красносельцевского
сельского поселения**

(наименование объекта, местоположение границ которого описано (далее – объект))

Раздел 2**Сведения о местоположении границ объекта**

1	2	3	4	5	6
2088	593665,23	2276004,60	Картометрический метод	0,10	—
2089	593665,77	2276005,13	Картометрический метод	0,10	—
2090	593666,05	2276005,83	Картометрический метод	0,10	—
2091	593666,05	2276006,59	Картометрический метод	0,10	—
2092	593665,77	2276007,27	Картометрический метод	0,10	—
2093	593665,32	2276007,72	Картометрический метод	0,10	—
2094	593664,54	2276008,09	Картометрический метод	0,10	—
2095	593663,78	2276008,09	Картометрический метод	0,10	—
2096	593663,03	2276007,74	Картометрический метод	0,10	—
2097	593662,56	2276007,28	Картометрический метод	0,10	—
2098	593662,26	2276006,58	Картометрический метод	0,10	—
2099	593662,26	2276005,82	Картометрический метод	0,10	—
2100	593662,56	2276005,14	Картометрический метод	0,10	—
2101	593663,08	2276004,60	Картометрический метод	0,10	—
2102	593663,78	2276004,31	Картометрический метод	0,10	—
2087	593664,54	2276004,31	Картометрический метод	0,10	—
2103	589276,66	2280445,97	Картометрический метод	0,10	—
2104	589279,31	2280446,08	Картометрический метод	0,10	—
2105	589279,20	2280448,73	Картометрический метод	0,10	—
2106	589276,55	2280448,63	Картометрический метод	0,10	—
2103	589276,66	2280445,97	Картометрический метод	0,10	—

ГРАФИЧЕСКОЕ ОПИСАНИЕ

**местоположения границ населенных пунктов, территориальных зон,
особо охраняемых природных территорий,
зон с особыми условиями использования территории**

**Территориальная зона Сх1 – Зона сельскохозяйственного использования Красносельцевского
сельского поселения**

(наименование объекта, местоположение границ которого описано (далее – объект))

Раздел 2**Сведения о местоположении границ объекта**

1	2	3	4	5	6
2107	589211,05	2282021,58	Картометрический метод	0,10	—
2108	589213,70	2282021,70	Картометрический метод	0,10	—
2109	589213,59	2282024,35	Картометрический метод	0,10	—
2110	589210,94	2282024,23	Картометрический метод	0,10	—
2107	589211,05	2282021,58	Картометрический метод	0,10	—
2111	589286,60	2280207,26	Картометрический метод	0,10	—
2112	589289,25	2280207,38	Картометрический метод	0,10	—
2113	589289,15	2280210,02	Картометрический метод	0,10	—
2114	589286,49	2280209,91	Картометрический метод	0,10	—
2111	589286,60	2280207,26	Картометрический метод	0,10	—
2115	589266,98	2280678,42	Картометрический метод	0,10	—
2116	589269,63	2280678,53	Картометрический метод	0,10	—
2117	589269,52	2280681,18	Картометрический метод	0,10	—
2118	589266,87	2280681,07	Картометрический метод	0,10	—
2115	589266,98	2280678,42	Картометрический метод	0,10	—
2119	589251,72	2281108,71	Картометрический метод	0,10	—
2120	589251,61	2281111,36	Картометрический метод	0,10	—
2121	589248,96	2281111,25	Картометрический метод	0,10	—
2122	589249,07	2281108,60	Картометрический метод	0,10	—
2119	589251,72	2281108,71	Картометрический метод	0,10	—

ГРАФИЧЕСКОЕ ОПИСАНИЕ

**местоположения границ населенных пунктов, территориальных зон,
особо охраняемых природных территорий,
зон с особыми условиями использования территории**

**Территориальная зона Сх1 – Зона сельскохозяйственного использования Красносельцевского
сельского поселения**

(наименование объекта, местоположение границ которого описано (далее – объект))

Раздел 2**Сведения о местоположении границ объекта**

1	2	3	4	5	6
2123	589223,05	2281797,22	Картометрический метод	0,10	—
2124	589222,94	2281799,87	Картометрический метод	0,10	—
2125	589220,29	2281799,76	Картометрический метод	0,10	—
2126	589220,40	2281797,11	Картометрический метод	0,10	—
2123	589223,05	2281797,22	Картометрический метод	0,10	—
2127	589259,88	2280912,64	Картометрический метод	0,10	—
2128	589259,77	2280915,28	Картометрический метод	0,10	—
2129	589257,12	2280915,17	Картометрический метод	0,10	—
2130	589257,23	2280912,52	Картометрический метод	0,10	—
2127	589259,88	2280912,64	Картометрический метод	0,10	—
2131	589230,17	2281562,75	Картометрический метод	0,10	—
2132	589232,82	2281562,85	Картометрический метод	0,10	—
2133	589232,70	2281565,50	Картометрический метод	0,10	—
2134	589230,05	2281565,39	Картометрический метод	0,10	—
2131	589230,17	2281562,75	Картометрический метод	0,10	—
2135	589242,31	2281334,62	Картометрический метод	0,10	—
2136	589242,20	2281337,27	Картометрический метод	0,10	—
2137	589239,55	2281337,16	Картометрический метод	0,10	—
2138	589239,67	2281334,51	Картометрический метод	0,10	—
2135	589242,31	2281334,62	Картометрический метод	0,10	—

ГРАФИЧЕСКОЕ ОПИСАНИЕ

**местоположения границ населенных пунктов, территориальных зон,
особо охраняемых природных территорий,
зон с особыми условиями использования территории**

**Территориальная зона Сх1 – Зона сельскохозяйственного использования Красносельцевского
сельского поселения**

(наименование объекта, местоположение границ которого описано (далее – объект))

Раздел 2**Сведения о местоположении границ объекта**

1	2	3	4	5	6
2139	589239,83	2279490,99	Картометрический метод	0,10	—
2140	589237,20	2279491,34	Картометрический метод	0,10	—
2141	589236,86	2279488,71	Картометрический метод	0,10	—
2142	589239,48	2279488,37	Картометрический метод	0,10	—
2139	589239,83	2279490,99	Картометрический метод	0,10	—
2143	589218,43	2284635,68	Картометрический метод	0,10	—
2144	589215,78	2284635,69	Картометрический метод	0,10	—
2145	589215,77	2284633,05	Картометрический метод	0,10	—
2146	589218,41	2284633,04	Картометрический метод	0,10	—
2143	589218,43	2284635,68	Картометрический метод	0,10	—
2147	589214,18	2283927,98	Картометрический метод	0,10	—
2148	589214,20	2283930,62	Картометрический метод	0,10	—
2149	589211,56	2283930,64	Картометрический метод	0,10	—
2150	589211,54	2283928,00	Картометрический метод	0,10	—
2147	589214,18	2283927,98	Картометрический метод	0,10	—
2151	589179,71	2279029,03	Картометрический метод	0,10	—
2152	589180,05	2279031,65	Картометрический метод	0,10	—
2153	589177,44	2279031,99	Картометрический метод	0,10	—
2154	589177,09	2279029,37	Картометрический метод	0,10	—
2151	589179,71	2279029,03	Картометрический метод	0,10	—

ГРАФИЧЕСКОЕ ОПИСАНИЕ

**местоположения границ населенных пунктов, территориальных зон,
особо охраняемых природных территорий,
зон с особыми условиями использования территории**

**Территориальная зона Сх1 – Зона сельскохозяйственного использования Красносельцевского
сельского поселения**

(наименование объекта, местоположение границ которого описано (далее – объект))

Раздел 2**Сведения о местоположении границ объекта**

1	2	3	4	5	6
2155	589224,06	2285573,99	Картометрический метод	0,10	—
2156	589221,42	2285574,00	Картометрический метод	0,10	—
2157	589221,40	2285571,36	Картометрический метод	0,10	—
2158	589224,04	2285571,35	Картометрический метод	0,10	—
2155	589224,06	2285573,99	Картометрический метод	0,10	—
2159	589221,23	2285103,37	Картометрический метод	0,10	—
2160	589221,25	2285106,01	Картометрический метод	0,10	—
2161	589218,61	2285106,02	Картометрический метод	0,10	—
2162	589218,59	2285103,38	Картометрический метод	0,10	—
2159	589221,23	2285103,37	Картометрический метод	0,10	—
2163	589219,84	2284871,37	Картометрический метод	0,10	—
2164	589217,20	2284871,38	Картометрический метод	0,10	—
2165	589217,18	2284868,74	Картометрический метод	0,10	—
2166	589219,82	2284868,73	Картометрический метод	0,10	—
2163	589219,84	2284871,37	Картометрический метод	0,10	—
2167	589210,25	2279263,76	Картометрический метод	0,10	—
2168	589207,64	2279264,10	Картометрический метод	0,10	—
2169	589207,29	2279261,48	Картометрический метод	0,10	—
2170	589209,92	2279261,14	Картометрический метод	0,10	—
2167	589210,25	2279263,76	Картометрический метод	0,10	—

ГРАФИЧЕСКОЕ ОПИСАНИЕ

**местоположения границ населенных пунктов, территориальных зон,
особо охраняемых природных территорий,
зон с особыми условиями использования территории**

**Территориальная зона Сх1 – Зона сельскохозяйственного использования Красносельцевского
сельского поселения**

(наименование объекта, местоположение границ которого описано (далее – объект))

Раздел 2**Сведения о местоположении границ объекта**

1	2	3	4	5	6
2171	589212,71	2283682,60	Картометрический метод	0,10	—
2172	589212,73	2283685,24	Картометрический метод	0,10	—
2173	589210,09	2283685,26	Картометрический метод	0,10	—
2174	589210,07	2283682,62	Картометрический метод	0,10	—
2171	589212,71	2283682,60	Картометрический метод	0,10	—
2175	589150,31	2278803,10	Картометрический метод	0,10	—
2176	589147,69	2278803,44	Картометрический метод	0,10	—
2177	589147,36	2278800,82	Картометрический метод	0,10	—
2178	589149,97	2278800,48	Картометрический метод	0,10	—
2175	589150,31	2278803,10	Картометрический метод	0,10	—
2179	589205,78	2282528,89	Картометрический метод	0,10	—
2180	589205,80	2282531,53	Картометрический метод	0,10	—
2181	589203,16	2282531,55	Картометрический метод	0,10	—
2182	589203,14	2282528,91	Картометрический метод	0,10	—
2179	589205,78	2282528,89	Картометрический метод	0,10	—
2183	589208,54	2282987,10	Картометрический метод	0,10	—
2184	589205,90	2282987,12	Картометрический метод	0,10	—
2185	589205,88	2282984,48	Картометрический метод	0,10	—
2186	589208,52	2282984,46	Картометрический метод	0,10	—
2183	589208,54	2282987,10	Картометрический метод	0,10	—

ГРАФИЧЕСКОЕ ОПИСАНИЕ

**местоположения границ населенных пунктов, территориальных зон,
особо охраняемых природных территорий,
зон с особыми условиями использования территории**

**Территориальная зона Сх1 – Зона сельскохозяйственного использования Красносельцевского
сельского поселения**

(наименование объекта, местоположение границ которого описано (далее – объект))

Раздел 2**Сведения о местоположении границ объекта**

1	2	3	4	5	6
2187	589209,94	2283221,01	Картометрический метод	0,10	—
2188	589209,96	2283223,65	Картометрический метод	0,10	—
2189	589207,32	2283223,67	Картометрический метод	0,10	—
2190	589207,30	2283221,03	Картометрический метод	0,10	—
2187	589209,94	2283221,01	Картометрический метод	0,10	—
2191	589207,24	2282771,25	Картометрический метод	0,10	—
2192	589207,26	2282773,89	Картометрический метод	0,10	—
2193	589204,62	2282773,92	Картометрический метод	0,10	—
2194	589204,60	2282771,28	Картометрический метод	0,10	—
2191	589207,24	2282771,25	Картометрический метод	0,10	—
2195	589225,43	2285802,03	Картометрический метод	0,10	—
2196	589225,45	2285804,67	Картометрический метод	0,10	—
2197	589222,81	2285804,69	Картометрический метод	0,10	—
2198	589222,79	2285802,05	Картометрический метод	0,10	—
2195	589225,43	2285802,03	Картометрический метод	0,10	—
2199	589222,66	2285340,74	Картометрический метод	0,10	—
2200	589222,68	2285343,38	Картометрический метод	0,10	—
2201	589220,04	2285343,39	Картометрический метод	0,10	—
2202	589220,02	2285340,75	Картометрический метод	0,10	—
2199	589222,66	2285340,74	Картометрический метод	0,10	—

ГРАФИЧЕСКОЕ ОПИСАНИЕ

**местоположения границ населенных пунктов, территориальных зон,
особо охраняемых природных территорий,
зон с особыми условиями использования территории**

**Территориальная зона Сх1 – Зона сельскохозяйственного использования Красносельцевского
сельского поселения**

(наименование объекта, местоположение границ которого описано (далее – объект))

Раздел 2**Сведения о местоположении границ объекта**

1	2	3	4	5	6
2203	589211,34	2283453,59	Картометрический метод	0,10	—
2204	589208,70	2283453,61	Картометрический метод	0,10	—
2205	589208,68	2283450,97	Картометрический метод	0,10	—
2206	589211,32	2283450,95	Картометрический метод	0,10	—
2203	589211,34	2283453,59	Картометрический метод	0,10	—
2207	589268,76	2279713,46	Картометрический метод	0,10	—
2208	589266,15	2279713,80	Картометрический метод	0,10	—
2209	589265,80	2279711,18	Картометрический метод	0,10	—
2210	589268,42	2279710,84	Картометрический метод	0,10	—
2207	589268,76	2279713,46	Картометрический метод	0,10	—
2211	589215,60	2284164,06	Картометрический метод	0,10	—
2212	589212,96	2284164,08	Картометрический метод	0,10	—
2213	589212,95	2284161,44	Картометрический метод	0,10	—
2214	589215,58	2284161,42	Картометрический метод	0,10	—
2211	589215,60	2284164,06	Картометрический метод	0,10	—
2215	589217,06	2284406,82	Картометрический метод	0,10	—
2216	589214,42	2284406,84	Картометрический метод	0,10	—
2217	589214,41	2284404,20	Картометрический метод	0,10	—
2218	589217,04	2284404,18	Картометрический метод	0,10	—
2215	589217,06	2284406,82	Картометрический метод	0,10	—

ГРАФИЧЕСКОЕ ОПИСАНИЕ

**местоположения границ населенных пунктов, территориальных зон,
особо охраняемых природных территорий,
зон с особыми условиями использования территории**

**Территориальная зона Сх1 – Зона сельскохозяйственного использования Красносельцевского
сельского поселения**

(наименование объекта, местоположение границ которого описано (далее – объект))

Раздел 2**Сведения о местоположении границ объекта**

1	2	3	4	5	6
2219	588853,28	2278620,12	Картометрический метод	0,10	—
2220	588852,46	2278621,80	Картометрический метод	0,10	—
2221	588850,45	2278620,83	Картометрический метод	0,10	—
2222	588851,27	2278619,15	Картометрический метод	0,10	—
2219	588853,28	2278620,12	Картометрический метод	0,10	—
2223	589599,03	2278314,57	Картометрический метод	0,10	—
2224	589600,01	2278315,08	Картометрический метод	0,10	—
2225	589599,50	2278315,97	Картометрический метод	0,10	—
2226	589598,49	2278315,39	Картометрический метод	0,10	—
2223	589599,03	2278314,57	Картометрический метод	0,10	—
2227	589264,69	2279822,30	Картометрический метод	0,10	—
2228	589264,70	2279823,30	Картометрический метод	0,10	—
2229	589263,70	2279823,30	Картометрический метод	0,10	—
2230	589263,69	2279822,30	Картометрический метод	0,10	—
2227	589264,69	2279822,30	Картометрический метод	0,10	—
2231	589448,37	2278610,99	Картометрический метод	0,10	—
2232	589448,38	2278611,99	Картометрический метод	0,10	—
2233	589447,38	2278611,99	Картометрический метод	0,10	—
2234	589447,37	2278610,99	Картометрический метод	0,10	—
2231	589448,37	2278610,99	Картометрический метод	0,10	—

ГРАФИЧЕСКОЕ ОПИСАНИЕ

**местоположения границ населенных пунктов, территориальных зон,
особо охраняемых природных территорий,
зон с особыми условиями использования территории**

**Территориальная зона Сх1 – Зона сельскохозяйственного использования Красносельцевского
сельского поселения**

(наименование объекта, местоположение границ которого описано (далее – объект))

Раздел 2**Сведения о местоположении границ объекта**

1	2	3	4	5	6
2235	589190,57	2282282,99	Картометрический метод	0,10	—
2236	589189,57	2282282,98	Картометрический метод	0,10	—
2237	589189,56	2282281,98	Картометрический метод	0,10	—
2238	589190,56	2282281,99	Картометрический метод	0,10	—
2235	589190,57	2282282,99	Картометрический метод	0,10	—
2239	589202,14	2281830,66	Картометрический метод	0,10	—
2240	589203,14	2281830,67	Картометрический метод	0,10	—
2241	589203,14	2281831,67	Картометрический метод	0,10	—
2242	589202,14	2281831,66	Картометрический метод	0,10	—
2239	589202,14	2281830,66	Картометрический метод	0,10	—
2243	589204,17	2284469,09	Картометрический метод	0,10	—
2244	589203,17	2284469,10	Картометрический метод	0,10	—
2245	589203,17	2284468,10	Картометрический метод	0,10	—
2246	589204,17	2284468,09	Картометрический метод	0,10	—
2243	589204,17	2284469,09	Картометрический метод	0,10	—
2247	589149,30	2278907,69	Картометрический метод	0,10	—
2248	589149,30	2278908,69	Картометрический метод	0,10	—
2249	589148,30	2278908,68	Картометрический метод	0,10	—
2250	589148,30	2278907,68	Картометрический метод	0,10	—
2247	589149,30	2278907,69	Картометрический метод	0,10	—

ГРАФИЧЕСКОЕ ОПИСАНИЕ

**местоположения границ населенных пунктов, территориальных зон,
особо охраняемых природных территорий,
зон с особыми условиями использования территории**

**Территориальная зона Сх1 – Зона сельскохозяйственного использования Красносельцевского
сельского поселения**

(наименование объекта, местоположение границ которого описано (далее – объект))

Раздел 2**Сведения о местоположении границ объекта**

1	2	3	4	5	6
2251	589208,72	2284971,87	Картометрический метод	0,10	—
2252	589208,72	2284972,87	Картометрический метод	0,10	—
2253	589207,72	2284972,86	Картометрический метод	0,10	—
2254	589207,72	2284971,86	Картометрический метод	0,10	—
2251	589208,72	2284971,87	Картометрический метод	0,10	—
2255	589210,60	2285472,83	Картометрический метод	0,10	—
2256	589211,60	2285472,84	Картометрический метод	0,10	—
2257	589211,60	2285473,84	Картометрический метод	0,10	—
2258	589210,60	2285473,83	Картометрический метод	0,10	—
2255	589210,60	2285472,83	Картометрический метод	0,10	—
2259	589234,16	2280995,60	Картометрический метод	0,10	—
2260	589234,16	2280996,60	Картометрический метод	0,10	—
2261	589233,16	2280996,60	Картометрический метод	0,10	—
2262	589233,16	2280995,60	Картометрический метод	0,10	—
2259	589234,16	2280995,60	Картометрический метод	0,10	—
2263	589194,64	2283479,12	Картометрический метод	0,10	—
2264	589194,63	2283480,12	Картометрический метод	0,10	—
2265	589193,63	2283480,12	Картометрический метод	0,10	—
2266	589193,64	2283479,12	Картометрический метод	0,10	—
2263	589194,64	2283479,12	Картометрический метод	0,10	—

ГРАФИЧЕСКОЕ ОПИСАНИЕ

**местоположения границ населенных пунктов, территориальных зон,
особо охраняемых природных территорий,
зон с особыми условиями использования территории**

**Территориальная зона Сх1 – Зона сельскохозяйственного использования Красносельцевского
сельского поселения**

(наименование объекта, местоположение границ которого описано (далее – объект))

Раздел 2**Сведения о местоположении границ объекта**

1	2	3	4	5	6
2267	589250,24	2280529,72	Картометрический метод	0,10	—
2268	589250,24	2280530,72	Картометрический метод	0,10	—
2269	589249,24	2280530,72	Картометрический метод	0,10	—
2270	589249,24	2280529,72	Картометрический метод	0,10	—
2267	589250,24	2280529,72	Картометрический метод	0,10	—
2271	589193,08	2282481,52	Картометрический метод	0,10	—
2272	589192,08	2282481,53	Картометрический метод	0,10	—
2273	589192,08	2282480,53	Картометрический метод	0,10	—
2274	589193,08	2282480,52	Картометрический метод	0,10	—
2271	589193,08	2282481,52	Картометрический метод	0,10	—
2275	589218,99	2281501,92	Картометрический метод	0,10	—
2276	589218,98	2281502,92	Картометрический метод	0,10	—
2277	589217,98	2281502,92	Картометрический метод	0,10	—
2278	589217,99	2281501,92	Картометрический метод	0,10	—
2275	589218,99	2281501,92	Картометрический метод	0,10	—
2279	589187,73	2279176,68	Картометрический метод	0,10	—
2280	589187,72	2279177,68	Картометрический метод	0,10	—
2281	589186,72	2279177,68	Картометрический метод	0,10	—
2282	589186,73	2279176,68	Картометрический метод	0,10	—
2279	589187,73	2279176,68	Картометрический метод	0,10	—

ГРАФИЧЕСКОЕ ОПИСАНИЕ

**местоположения границ населенных пунктов, территориальных зон,
особо охраняемых природных территорий,
зон с особыми условиями использования территории**

**Территориальная зона Сх1 – Зона сельскохозяйственного использования Красносельцевского
сельского поселения**

(наименование объекта, местоположение границ которого описано (далее – объект))

Раздел 2**Сведения о местоположении границ объекта**

1	2	3	4	5	6
2283	589250,50	2279685,38	Картометрический метод	0,10	—
2284	589250,50	2279686,37	Картометрический метод	0,10	—
2285	589249,50	2279686,37	Картометрический метод	0,10	—
2286	589249,50	2279685,37	Картометрический метод	0,10	—
2283	589250,50	2279685,38	Картометрический метод	0,10	—
2287	589257,56	2278255,21	Картометрический метод	0,10	—
2288	589257,49	2278255,61	Картометрический метод	0,10	—
2289	589257,09	2278255,53	Картометрический метод	0,10	—
2290	589257,16	2278255,14	Картометрический метод	0,10	—
2287	589257,56	2278255,21	Картометрический метод	0,10	—
2291	589306,01	2278374,91	Картометрический метод	0,10	—
2292	589306,38	2278375,08	Картометрический метод	0,10	—
2293	589306,21	2278375,44	Картометрический метод	0,10	—
2294	589305,84	2278375,27	Картометрический метод	0,10	—
2295	589305,84	2278375,27	Картометрический метод	0,10	—
2291	589306,01	2278374,91	Картометрический метод	0,10	—
2296	589554,72	2278395,46	Картометрический метод	0,10	—
2297	589555,09	2278395,63	Картометрический метод	0,10	—
2298	589554,92	2278395,99	Картометрический метод	0,10	—
2299	589554,55	2278395,82	Картометрический метод	0,10	—

ГРАФИЧЕСКОЕ ОПИСАНИЕ

**местоположения границ населенных пунктов, территориальных зон,
особо охраняемых природных территорий,
зон с особыми условиями использования территории**

**Территориальная зона Сх1 – Зона сельскохозяйственного использования Красносельцевского
сельского поселения**

(наименование объекта, местоположение границ которого описано (далее – объект))

Раздел 2**Сведения о местоположении границ объекта**

1	2	3	4	5	6
2296	589554,72	2278395,46	Картометрический метод	0,10	—
2300	589281,62	2278249,08	Картометрический метод	0,10	—
2301	589281,96	2278249,29	Картометрический метод	0,10	—
2302	589281,76	2278249,63	Картометрический метод	0,10	—
2303	589281,41	2278249,43	Картометрический метод	0,10	—
2304	589281,41	2278249,43	Картометрический метод	0,10	—
2305	589281,41	2278249,43	Картометрический метод	0,10	—
2300	589281,62	2278249,08	Картометрический метод	0,10	—
2306	588822,55	2278570,66	Картометрический метод	0,10	—
2307	588822,35	2278571,01	Картометрический метод	0,10	—
2308	588822,00	2278570,81	Картометрический метод	0,10	—
2309	588822,20	2278570,46	Картометрический метод	0,10	—
2306	588822,55	2278570,66	Картометрический метод	0,10	—
2310	588854,42	2278612,82	Картометрический метод	0,10	—
2311	588854,77	2278613,02	Картометрический метод	0,10	—
2312	588854,57	2278613,37	Картометрический метод	0,10	—
2313	588854,22	2278613,17	Картометрический метод	0,10	—
2310	588854,42	2278612,82	Картометрический метод	0,10	—
2314	589200,75	2278358,05	Картометрический метод	0,10	—
2315	589201,10	2278358,26	Картометрический метод	0,10	—

ГРАФИЧЕСКОЕ ОПИСАНИЕ

**местоположения границ населенных пунктов, территориальных зон,
особо охраняемых природных территорий,
зон с особыми условиями использования территории**

**Территориальная зона Сх1 – Зона сельскохозяйственного использования Красносельцевского
сельского поселения**

(наименование объекта, местоположение границ которого описано (далее – объект))

Раздел 2**Сведения о местоположении границ объекта**

1	2	3	4	5	6
2316	589200,89	2278358,60	Картометрический метод	0,10	—
2317	589200,55	2278358,40	Картометрический метод	0,10	—
2314	589200,75	2278358,05	Картометрический метод	0,10	—
2318	589243,98	2278263,73	Картометрический метод	0,10	—
2319	589243,78	2278264,07	Картометрический метод	0,10	—
2320	589243,43	2278263,87	Картометрический метод	0,10	—
2321	589243,64	2278263,52	Картометрический метод	0,10	—
2318	589243,98	2278263,73	Картометрический метод	0,10	—
2322	588852,99	2278588,74	Картометрический метод	0,10	—
2323	588852,79	2278589,09	Картометрический метод	0,10	—
2324	588852,44	2278588,89	Картометрический метод	0,10	—
2325	588852,64	2278588,54	Картометрический метод	0,10	—
2322	588852,99	2278588,74	Картометрический метод	0,10	—
2326	589240,09	2278301,06	Картометрический метод	0,10	—
2327	589240,45	2278301,24	Картометрический метод	0,10	—
2328	589240,28	2278301,60	Картометрический метод	0,10	—
2329	589239,92	2278301,43	Картометрический метод	0,10	—
2326	589240,09	2278301,06	Картометрический метод	0,10	—
2330	589215,28	2278361,07	Картометрический метод	0,10	—
2331	589215,64	2278361,24	Картометрический метод	0,10	—

ГРАФИЧЕСКОЕ ОПИСАНИЕ

**местоположения границ населенных пунктов, территориальных зон,
особо охраняемых природных территорий,
зон с особыми условиями использования территории**

**Территориальная зона Сх1 – Зона сельскохозяйственного использования Красносельцевского
сельского поселения**

(наименование объекта, местоположение границ которого описано (далее – объект))

Раздел 2**Сведения о местоположении границ объекта**

1	2	3	4	5	6
2332	589215,47	2278361,60	Картометрический метод	0,10	—
2333	589215,10	2278361,43	Картометрический метод	0,10	—
2330	589215,28	2278361,07	Картометрический метод	0,10	—
2334	589259,46	2278196,41	Картометрический метод	0,10	—
2335	589259,26	2278196,75	Картометрический метод	0,10	—
2336	589258,91	2278196,55	Картометрический метод	0,10	—
2337	589259,12	2278196,20	Картометрический метод	0,10	—
2334	589259,46	2278196,41	Картометрический метод	0,10	—
2338	588857,05	2278590,90	Картометрический метод	0,10	—
2339	588857,40	2278591,10	Картометрический метод	0,10	—
2340	588857,20	2278591,45	Картометрический метод	0,10	—
2341	588856,85	2278591,25	Картометрический метод	0,10	—
2338	588857,05	2278590,90	Картометрический метод	0,10	—
2342	589253,25	2278247,06	Картометрический метод	0,10	—
2343	589253,08	2278247,42	Картометрический метод	0,10	—
2344	589252,72	2278247,25	Картометрический метод	0,10	—
2345	589252,89	2278246,88	Картометрический метод	0,10	—
2342	589253,25	2278247,06	Картометрический метод	0,10	—
2346	589245,82	2278239,08	Картометрический метод	0,10	—
2347	589246,19	2278239,25	Картометрический метод	0,10	—

ГРАФИЧЕСКОЕ ОПИСАНИЕ

**местоположения границ населенных пунктов, территориальных зон,
особо охраняемых природных территорий,
зон с особыми условиями использования территории**

**Территориальная зона Сх1 – Зона сельскохозяйственного использования Красносельцевского
сельского поселения**

(наименование объекта, местоположение границ которого описано (далее – объект))

Раздел 2**Сведения о местоположении границ объекта**

1	2	3	4	5	6
2348	589246,02	2278239,61	Картометрический метод	0,10	—
2349	589245,65	2278239,44	Картометрический метод	0,10	—
2346	589245,82	2278239,08	Картометрический метод	0,10	—
2350	589218,66	2278360,01	Картометрический метод	0,10	—
2351	589218,49	2278360,38	Картометрический метод	0,10	—
2352	589218,13	2278360,21	Картометрический метод	0,10	—
2353	589218,30	2278359,84	Картометрический метод	0,10	—
2350	589218,66	2278360,01	Картометрический метод	0,10	—
2354	588849,25	2278511,39	Картометрический метод	0,10	—
2355	588849,05	2278511,74	Картометрический метод	0,10	—
2356	588848,70	2278511,54	Картометрический метод	0,10	—
2357	588848,90	2278511,19	Картометрический метод	0,10	—
2354	588849,25	2278511,39	Картометрический метод	0,10	—
2358	589279,30	2278253,52	Картометрический метод	0,10	—
2359	589279,09	2278253,86	Картометрический метод	0,10	—
2360	589278,75	2278253,66	Картометрический метод	0,10	—
2361	589278,95	2278253,31	Картометрический метод	0,10	—
2358	589279,30	2278253,52	Картометрический метод	0,10	—
2362	589255,34	2278268,73	Картометрический метод	0,10	—
2363	589255,28	2278269,13	Картометрический метод	0,10	—

ГРАФИЧЕСКОЕ ОПИСАНИЕ

**местоположения границ населенных пунктов, территориальных зон,
особо охраняемых природных территорий,
зон с особыми условиями использования территории**

**Территориальная зона Сх1 – Зона сельскохозяйственного использования Красносельцевского
сельского поселения**

(наименование объекта, местоположение границ которого описано (далее – объект))

Раздел 2**Сведения о местоположении границ объекта**

1	2	3	4	5	6
2364	589254,89	2278269,07	Картометрический метод	0,10	—
2365	589254,94	2278268,67	Картометрический метод	0,10	—
2362	589255,34	2278268,73	Картометрический метод	0,10	—
2366	589253,79	2278242,08	Картометрический метод	0,10	—
2367	589253,62	2278242,45	Картометрический метод	0,10	—
2368	589253,26	2278242,28	Картометрический метод	0,10	—
2369	589253,43	2278241,91	Картометрический метод	0,10	—
2366	589253,79	2278242,08	Картометрический метод	0,10	—
2370	589046,11	2278150,59	Картометрический метод	0,10	—
2371	589045,74	2278150,73	Картометрический метод	0,10	—
2372	589045,60	2278150,35	Картометрический метод	0,10	—
2373	589045,97	2278150,21	Картометрический метод	0,10	—
2370	589046,11	2278150,59	Картометрический метод	0,10	—
2374	588902,86	2278412,17	Картометрический метод	0,10	—
2375	588903,21	2278412,37	Картометрический метод	0,10	—
2376	588903,01	2278412,72	Картометрический метод	0,10	—
2377	588902,66	2278412,52	Картометрический метод	0,10	—
2374	588902,86	2278412,17	Картометрический метод	0,10	—
2378	589245,58	2278234,61	Картометрический метод	0,10	—
2379	589245,93	2278234,81	Картометрический метод	0,10	—

ГРАФИЧЕСКОЕ ОПИСАНИЕ

**местоположения границ населенных пунктов, территориальных зон,
особо охраняемых природных территорий,
зон с особыми условиями использования территории**

**Территориальная зона Сх1 – Зона сельскохозяйственного использования Красносельцевского
сельского поселения**

(наименование объекта, местоположение границ которого описано (далее – объект))

Раздел 2**Сведения о местоположении границ объекта**

1	2	3	4	5	6
2380	589245,72	2278235,16	Картометрический метод	0,10	—
2381	589245,38	2278234,95	Картометрический метод	0,10	—
2378	589245,58	2278234,61	Картометрический метод	0,10	—
2382	589241,57	2278268,08	Картометрический метод	0,10	—
2383	589241,92	2278268,28	Картометрический метод	0,10	—
2384	589241,71	2278268,63	Картометрический метод	0,10	—
2385	589241,37	2278268,42	Картометрический метод	0,10	—
2382	589241,57	2278268,08	Картометрический метод	0,10	—
2386	589215,36	2278326,47	Картометрический метод	0,10	—
2387	589215,16	2278326,82	Картометрический метод	0,10	—
2388	589214,81	2278326,61	Картометрический метод	0,10	—
2389	589215,02	2278326,27	Картометрический метод	0,10	—
2386	589215,36	2278326,47	Картометрический метод	0,10	—
2390	589199,57	2278362,98	Картометрический метод	0,10	—
2391	589199,91	2278363,19	Картометрический метод	0,10	—
2392	589199,71	2278363,53	Картометрический метод	0,10	—
2393	589199,36	2278363,33	Картометрический метод	0,10	—
2390	589199,57	2278362,98	Картометрический метод	0,10	—
2394	589239,04	2278253,57	Картометрический метод	0,10	—
2395	589239,39	2278253,78	Картометрический метод	0,10	—

ГРАФИЧЕСКОЕ ОПИСАНИЕ

**местоположения границ населенных пунктов, территориальных зон,
особо охраняемых природных территорий,
зон с особыми условиями использования территории**

**Территориальная зона Сх1 – Зона сельскохозяйственного использования Красносельцевского
сельского поселения**

(наименование объекта, местоположение границ которого описано (далее – объект))

Раздел 2**Сведения о местоположении границ объекта**

1	2	3	4	5	6
2396	589239,18	2278254,12	Картометрический метод	0,10	—
2397	589238,84	2278253,92	Картометрический метод	0,10	—
2394	589239,04	2278253,57	Картометрический метод	0,10	—
2398	588952,83	2278335,59	Картометрический метод	0,10	—
2399	588952,63	2278335,94	Картометрический метод	0,10	—
2400	588952,29	2278335,74	Картометрический метод	0,10	—
2401	588952,49	2278335,39	Картометрический метод	0,10	—
2402	588952,83	2278335,59	Картометрический метод	0,10	—
2403	588952,83	2278335,59	Картометрический метод	0,10	—
2398	588952,83	2278335,59	Картометрический метод	0,10	—
2404	588817,73	2278568,83	Картометрический метод	0,10	—
2405	588817,53	2278569,17	Картометрический метод	0,10	—
2406	588817,18	2278568,98	Картометрический метод	0,10	—
2407	588817,38	2278568,63	Картометрический метод	0,10	—
2408	588817,38	2278568,63	Картометрический метод	0,10	—
2404	588817,73	2278568,83	Картометрический метод	0,10	—
2409	589259,50	2278242,32	Картометрический метод	0,10	—
2410	589259,84	2278242,52	Картометрический метод	0,10	—
2411	589259,64	2278242,87	Картометрический метод	0,10	—
2412	589259,29	2278242,66	Картометрический метод	0,10	—

ГРАФИЧЕСКОЕ ОПИСАНИЕ

**местоположения границ населенных пунктов, территориальных зон,
особо охраняемых природных территорий,
зон с особыми условиями использования территории**

**Территориальная зона Сх1 – Зона сельскохозяйственного использования Красносельцевского
сельского поселения**

(наименование объекта, местоположение границ которого описано (далее – объект))

Раздел 2**Сведения о местоположении границ объекта**

1	2	3	4	5	6
2409	589259,50	2278242,32	Картометрический метод	0,10	—
2413	588876,13	2278461,76	Картометрический метод	0,10	—
2414	588875,93	2278462,10	Картометрический метод	0,10	—
2415	588875,58	2278461,91	Картометрический метод	0,10	—
2416	588875,78	2278461,56	Картометрический метод	0,10	—
2413	588876,13	2278461,76	Картометрический метод	0,10	—
2417	589238,69	2278304,12	Картометрический метод	0,10	—
2418	589239,05	2278304,29	Картометрический метод	0,10	—
2419	589238,88	2278304,65	Картометрический метод	0,10	—
2420	589238,70	2278304,57	Картометрический метод	0,10	—
2421	589238,52	2278304,48	Картометрический метод	0,10	—
2422	589238,52	2278304,48	Картометрический метод	0,10	—
2417	589238,69	2278304,12	Картометрический метод	0,10	—
2423	588973,31	2278296,45	Картометрический метод	0,10	—
2424	588973,11	2278296,79	Картометрический метод	0,10	—
2425	588972,76	2278296,59	Картометрический метод	0,10	—
2426	588972,96	2278296,25	Картометрический метод	0,10	—
2427	588973,14	2278296,35	Картометрический метод	0,10	—
2428	588973,31	2278296,45	Картометрический метод	0,10	—
2429	588973,31	2278296,45	Картометрический метод	0,10	—

ГРАФИЧЕСКОЕ ОПИСАНИЕ

**местоположения границ населенных пунктов, территориальных зон,
особо охраняемых природных территорий,
зон с особыми условиями использования территории**

**Территориальная зона Сх1 – Зона сельскохозяйственного использования Красносельцевского
сельского поселения**

(наименование объекта, местоположение границ которого описано (далее – объект))

Раздел 2**Сведения о местоположении границ объекта**

1	2	3	4	5	6
2423	588973,31	2278296,45	Картометрический метод	0,10	—
2430	589597,02	2278318,59	Картометрический метод	0,10	—
2431	589597,38	2278318,76	Картометрический метод	0,10	—
2432	589597,21	2278319,12	Картометрический метод	0,10	—
2433	589596,85	2278318,95	Картометрический метод	0,10	—
2430	589597,02	2278318,59	Картометрический метод	0,10	—
2434	589009,93	2278225,69	Картометрический метод	0,10	—
2435	589010,27	2278225,89	Картометрический метод	0,10	—
2436	589010,08	2278226,24	Картометрический метод	0,10	—
2437	589009,73	2278226,04	Картометрический метод	0,10	—
2434	589009,93	2278225,69	Картометрический метод	0,10	—
2438	588950,30	2278330,82	Картометрический метод	0,10	—
2439	588950,51	2278331,16	Картометрический метод	0,10	—
2440	588950,17	2278331,37	Картометрический метод	0,10	—
2441	588949,96	2278331,03	Картометрический метод	0,10	—
2438	588950,30	2278330,82	Картометрический метод	0,10	—
2442	589246,24	2278322,78	Картометрический метод	0,10	—
2443	589246,15	2278323,17	Картометрический метод	0,10	—
2444	589245,76	2278323,08	Картометрический метод	0,10	—
2445	589245,85	2278322,69	Картометрический метод	0,10	—

ГРАФИЧЕСКОЕ ОПИСАНИЕ

**местоположения границ населенных пунктов, территориальных зон,
особо охраняемых природных территорий,
зон с особыми условиями использования территории**

**Территориальная зона Сх1 – Зона сельскохозяйственного использования Красносельцевского
сельского поселения**

(наименование объекта, местоположение границ которого описано (далее – объект))

Раздел 2**Сведения о местоположении границ объекта**

1	2	3	4	5	6
2442	589246,24	2278322,78	Картометрический метод	0,10	—
2446	589051,46	2278135,09	Картометрический метод	0,10	—
2447	589051,78	2278135,33	Картометрический метод	0,10	—
2448	589051,55	2278135,65	Картометрический метод	0,10	—
2449	589051,22	2278135,42	Картометрический метод	0,10	—
2446	589051,46	2278135,09	Картометрический метод	0,10	—
2450	589501,94	2278492,24	Картометрический метод	0,10	—
2451	589502,30	2278492,41	Картометрический метод	0,10	—
2452	589502,13	2278492,77	Картометрический метод	0,10	—
2453	589501,77	2278492,60	Картометрический метод	0,10	—
2450	589501,94	2278492,24	Картометрический метод	0,10	—
2454	589577,44	2278354,02	Картометрический метод	0,10	—
2455	589577,80	2278354,19	Картометрический метод	0,10	—
2456	589577,63	2278354,55	Картометрический метод	0,10	—
2457	589577,27	2278354,38	Картометрический метод	0,10	—
2458	589577,27	2278354,38	Картометрический метод	0,10	—
2454	589577,44	2278354,02	Картометрический метод	0,10	—
2459	589053,86	2278130,78	Картометрический метод	0,10	—
2460	589053,63	2278131,11	Картометрический метод	0,10	—
2461	589053,31	2278130,87	Картометрический метод	0,10	—

ГРАФИЧЕСКОЕ ОПИСАНИЕ

**местоположения границ населенных пунктов, территориальных зон,
особо охраняемых природных территорий,
зон с особыми условиями использования территории**

**Территориальная зона Сх1 – Зона сельскохозяйственного использования Красносельцевского
сельского поселения**

(наименование объекта, местоположение границ которого описано (далее – объект))

Раздел 2**Сведения о местоположении границ объекта**

1	2	3	4	5	6
2462	589053,54	2278130,55	Картометрический метод	0,10	—
2463	589053,86	2278130,78	Картометрический метод	0,10	—
2464	589053,86	2278130,78	Картометрический метод	0,10	—
2459	589053,86	2278130,78	Картометрический метод	0,10	—
2465	589215,94	2278358,37	Картометрический метод	0,10	—
2466	589215,77	2278358,73	Картометрический метод	0,10	—
2467	589215,41	2278358,56	Картометрический метод	0,10	—
2468	589215,58	2278358,20	Картометрический метод	0,10	—
2469	589215,94	2278358,37	Картометрический метод	0,10	—
2465	589215,94	2278358,37	Картометрический метод	0,10	—
2470	588948,11	2278337,45	Картометрический метод	0,10	—
2471	588948,26	2278337,82	Картометрический метод	0,10	—
2472	588947,89	2278337,97	Картометрический метод	0,10	—
2473	588947,74	2278337,60	Картометрический метод	0,10	—
2470	588948,11	2278337,45	Картометрический метод	0,10	—
2474	589261,34	2278191,73	Картометрический метод	0,10	—
2475	589261,69	2278191,93	Картометрический метод	0,10	—
2476	589261,48	2278192,27	Картометрический метод	0,10	—
2477	589261,14	2278192,07	Картометрический метод	0,10	—
2474	589261,34	2278191,73	Картометрический метод	0,10	—

ГРАФИЧЕСКОЕ ОПИСАНИЕ

**местоположения границ населенных пунктов, территориальных зон,
особо охраняемых природных территорий,
зон с особыми условиями использования территории**

**Территориальная зона Сх1 – Зона сельскохозяйственного использования Красносельцевского
сельского поселения**

(наименование объекта, местоположение границ которого описано (далее – объект))

Раздел 2**Сведения о местоположении границ объекта**

1	2	3	4	5	6
2478	589528,86	2278444,15	Картометрический метод	0,10	—
2479	589528,69	2278444,51	Картометрический метод	0,10	—
2480	589528,33	2278444,34	Картометрический метод	0,10	—
2481	589528,50	2278443,98	Картометрический метод	0,10	—
2478	589528,86	2278444,15	Картометрический метод	0,10	—
2482	589595,02	2278323,17	Картометрический метод	0,10	—
2483	589594,85	2278323,53	Картометрический метод	0,10	—
2484	589594,49	2278323,36	Картометрический метод	0,10	—
2485	589594,66	2278323,00	Картометрический метод	0,10	—
2482	589595,02	2278323,17	Картометрический метод	0,10	—
2486	589067,85	2278103,31	Картометрический метод	0,10	—
2487	589068,18	2278103,54	Картометрический метод	0,10	—
2488	589067,94	2278103,86	Картометрический метод	0,10	—
2489	589067,62	2278103,63	Картометрический метод	0,10	—
2486	589067,85	2278103,31	Картометрический метод	0,10	—
2490	588855,51	2278610,31	Картометрический метод	0,10	—
2491	588855,86	2278610,51	Картометрический метод	0,10	—
2492	588855,66	2278610,86	Картометрический метод	0,10	—
2493	588855,32	2278610,66	Картометрический метод	0,10	—
2490	588855,51	2278610,31	Картометрический метод	0,10	—

ГРАФИЧЕСКОЕ ОПИСАНИЕ

**местоположения границ населенных пунктов, территориальных зон,
особо охраняемых природных территорий,
зон с особыми условиями использования территории**

**Территориальная зона Сх1 – Зона сельскохозяйственного использования Красносельцевского
сельского поселения**

(наименование объекта, местоположение границ которого описано (далее – объект))

Раздел 2**Сведения о местоположении границ объекта**

1	2	3	4	5	6
2494	589063,54	2278103,92	Картометрический метод	0,10	—
2495	589063,59	2278104,31	Картометрический метод	0,10	—
2496	589063,20	2278104,37	Картометрический метод	0,10	—
2497	589063,14	2278103,97	Картометрический метод	0,10	—
2494	589063,54	2278103,92	Картометрический метод	0,10	—
2498	589229,07	2278295,38	Картометрический метод	0,10	—
2499	589229,41	2278295,58	Картометрический метод	0,10	—
2500	589229,21	2278295,93	Картометрический метод	0,10	—
2501	589228,87	2278295,72	Картометрический метод	0,10	—
2498	589229,07	2278295,38	Картометрический метод	0,10	—
2502	589050,50	2278148,55	Картометрический метод	0,10	—
2503	589050,82	2278148,78	Картометрический метод	0,10	—
2504	589050,59	2278149,10	Картометрический метод	0,10	—
2505	589050,26	2278148,87	Картометрический метод	0,10	—
2502	589050,50	2278148,55	Картометрический метод	0,10	—
2506	589258,53	2278247,27	Картометрический метод	0,10	—
2507	589258,91	2278247,36	Картометрический метод	0,10	—
2508	589258,82	2278247,75	Картометрический метод	0,10	—
2509	589258,43	2278247,66	Картометрический метод	0,10	—
2506	589258,53	2278247,27	Картометрический метод	0,10	—

ГРАФИЧЕСКОЕ ОПИСАНИЕ

**местоположения границ населенных пунктов, территориальных зон,
особо охраняемых природных территорий,
зон с особыми условиями использования территории**

**Территориальная зона Сх1 – Зона сельскохозяйственного использования Красносельцевского
сельского поселения**

(наименование объекта, местоположение границ которого описано (далее – объект))

Раздел 2**Сведения о местоположении границ объекта**

1	2	3	4	5	6
2510	589205,36	2278359,32	Картометрический метод	0,10	—
2511	589205,71	2278359,52	Картометрический метод	0,10	—
2512	589205,50	2278359,86	Картометрический метод	0,10	—
2513	589205,16	2278359,66	Картометрический метод	0,10	—
2510	589205,36	2278359,32	Картометрический метод	0,10	—
2514	589300,14	2278219,45	Картометрический метод	0,10	—
2515	589300,49	2278219,65	Картометрический метод	0,10	—
2516	589300,28	2278219,99	Картометрический метод	0,10	—
2517	589299,94	2278219,79	Картометрический метод	0,10	—
2514	589300,14	2278219,45	Картометрический метод	0,10	—
2518	589241,31	2278249,16	Картометрический метод	0,10	—
2519	589241,10	2278249,50	Картометрический метод	0,10	—
2520	589240,76	2278249,30	Картометрический метод	0,10	—
2521	589240,96	2278248,96	Картометрический метод	0,10	—
2518	589241,31	2278249,16	Картометрический метод	0,10	—
2522	589030,20	2278188,18	Картометрический метод	0,10	—
2523	589030,00	2278188,52	Картометрический метод	0,10	—
2524	589029,66	2278188,32	Картометрический метод	0,10	—
2525	589029,85	2278187,98	Картометрический метод	0,10	—
2522	589030,20	2278188,18	Картометрический метод	0,10	—

ГРАФИЧЕСКОЕ ОПИСАНИЕ

**местоположения границ населенных пунктов, территориальных зон,
особо охраняемых природных территорий,
зон с особыми условиями использования территории**

**Территориальная зона Сх1 – Зона сельскохозяйственного использования Красносельцевского
сельского поселения**

(наименование объекта, местоположение границ которого описано (далее – объект))

Раздел 2**Сведения о местоположении границ объекта**

1	2	3	4	5	6
2526	589068,73	2278108,24	Картометрический метод	0,10	—
2527	589068,34	2278108,27	Картометрический метод	0,10	—
2528	589068,31	2278107,88	Картометрический метод	0,10	—
2529	589068,70	2278107,85	Картометрический метод	0,10	—
2530	589068,73	2278108,24	Картометрический метод	0,10	—
2526	589068,73	2278108,24	Картометрический метод	0,10	—
2531	591358,25	2277607,89	Картометрический метод	0,10	—
2532	591357,05	2277607,78	Картометрический метод	0,10	—
2533	591358,17	2277607,81	Картометрический метод	0,10	—
2531	591358,25	2277607,89	Картометрический метод	0,10	—
2534	589049,41	2278074,26	Картометрический метод	0,10	—
2535	589045,74	2278082,31	Картометрический метод	0,10	—
2536	589035,45	2278104,66	Картометрический метод	0,10	—
2537	589025,36	2278124,82	Картометрический метод	0,10	—
2538	589012,46	2278150,40	Картометрический метод	0,10	—
2539	588976,85	2278222,91	Картометрический метод	0,10	—
2540	588968,50	2278223,35	Картометрический метод	0,10	—
2541	588973,93	2278213,34	Картометрический метод	0,10	—
2542	588973,92	2278213,33	Картометрический метод	0,10	—
2543	588998,05	2278168,66	Картометрический метод	0,10	—
2544	588995,94	2278172,78	Картометрический метод	0,10	—

ГРАФИЧЕСКОЕ ОПИСАНИЕ

**местоположения границ населенных пунктов, территориальных зон,
особо охраняемых природных территорий,
зон с особыми условиями использования территории**

**Территориальная зона Сх1 – Зона сельскохозяйственного использования Красносельцевского
сельского поселения**

(наименование объекта, местоположение границ которого описано (далее – объект))

Раздел 2**Сведения о местоположении границ объекта**

1	2	3	4	5	6
2545	589009,26	2278148,24	Картометрический метод	0,10	—
2546	589015,06	2278137,55	Картометрический метод	0,10	—
2547	589037,93	2278094,86	Картометрический метод	0,10	—
2548	589049,41	2278074,26	Картометрический метод	0,10	—
2534	589049,41	2278074,26	Картометрический метод	0,10	—
2549	589214,51	2278134,83	Картометрический метод	0,10	—
2550	589220,36	2278144,64	Картометрический метод	0,10	—
2551	589235,84	2278150,46	Картометрический метод	0,10	—
2552	589244,97	2278153,92	Картометрический метод	0,10	—
2553	589263,29	2278160,59	Картометрический метод	0,10	—
2554	589283,11	2278168,06	Картометрический метод	0,10	—
2555	589270,71	2278174,33	Картометрический метод	0,10	—
2556	589202,45	2278148,76	Картометрический метод	0,10	—
2557	589202,44	2278148,76	Картометрический метод	0,10	—
2558	589137,93	2278124,34	Картометрический метод	0,10	—
2559	589124,88	2278120,82	Картометрический метод	0,10	—
2560	589124,90	2278120,79	Картометрический метод	0,10	—
2561	589124,98	2278120,82	Картометрический метод	0,10	—
2562	589133,09	2278111,84	Картометрический метод	0,10	—
2563	589154,01	2278118,05	Картометрический метод	0,10	—
2564	589170,76	2278123,06	Картометрический метод	0,10	—

ГРАФИЧЕСКОЕ ОПИСАНИЕ

**местоположения границ населенных пунктов, территориальных зон,
особо охраняемых природных территорий,
зон с особыми условиями использования территории**

**Территориальная зона Сх1 – Зона сельскохозяйственного использования Красносельцевского
сельского поселения**

(наименование объекта, местоположение границ которого описано (далее – объект))

Раздел 2**Сведения о местоположении границ объекта**

1	2	3	4	5	6
2565	589170,80	2278123,04	Картометрический метод	0,10	—
2566	589170,87	2278123,06	Картометрический метод	0,10	—
2567	589176,38	2278119,98	Картометрический метод	0,10	—
2549	589214,51	2278134,83	Картометрический метод	0,10	—
2568	589262,71	2278165,77	Картометрический метод	0,10	—
2569	589263,08	2278165,94	Картометрический метод	0,10	—
2570	589262,90	2278166,30	Картометрический метод	0,10	—
2571	589262,90	2278166,30	Картометрический метод	0,10	—
2572	589262,54	2278166,13	Картометрический метод	0,10	—
2568	589262,71	2278165,77	Картометрический метод	0,10	—
2573	589274,23	2278165,55	Картометрический метод	0,10	—
2574	589274,58	2278165,75	Картометрический метод	0,10	—
2575	589274,38	2278166,10	Картометрический метод	0,10	—
2576	589274,03	2278165,89	Картометрический метод	0,10	—
2573	589274,23	2278165,55	Картометрический метод	0,10	—
2577	589265,17	2278161,31	Картометрический метод	0,10	—
2578	589265,54	2278161,45	Картометрический метод	0,10	—
2579	589265,39	2278161,83	Картометрический метод	0,10	—
2580	589265,02	2278161,68	Картометрический метод	0,10	—
2577	589265,17	2278161,31	Картометрический метод	0,10	—

ГРАФИЧЕСКОЕ ОПИСАНИЕ

**местоположения границ населенных пунктов, территориальных зон,
особо охраняемых природных территорий,
зон с особыми условиями использования территории**

**Территориальная зона Сх1 – Зона сельскохозяйственного использования Красносельцевского
сельского поселения**

(наименование объекта, местоположение границ которого описано (далее – объект))

Раздел 2**Сведения о местоположении границ объекта**

1	2	3	4	5	6
2581	589272,18	2278170,14	Картометрический метод	0,10	—
2582	589271,98	2278170,48	Картометрический метод	0,10	—
2583	589271,63	2278170,28	Картометрический метод	0,10	—
2584	589271,84	2278169,94	Картометрический метод	0,10	—
2581	589272,18	2278170,14	Картометрический метод	0,10	—
2585	589412,55	2278216,80	Картометрический метод	0,10	—
2586	589412,39	2278228,05	Картометрический метод	0,10	—
2587	589412,39	2278228,36	Картометрический метод	0,10	—
2588	589371,85	2278212,25	Картометрический метод	0,10	—
2589	589372,80	2278202,72	Картометрический метод	0,10	—
2590	589285,01	2278168,77	Картометрический метод	0,10	—
2585	589412,55	2278216,80	Картометрический метод	0,10	—
2591	589607,46	2278187,79	Картометрический метод	0,10	—
2592	589622,73	2278192,12	Картометрический метод	0,10	—
2593	589622,74	2278192,11	Картометрический метод	0,10	—
2594	589622,77	2278192,12	Картометрический метод	0,10	—
2595	589523,74	2278241,51	Картометрический метод	0,10	—
2596	589495,71	2278245,69	Картометрический метод	0,10	—
2597	589447,10	2278238,27	Картометрический метод	0,10	—
2598	589445,85	2278238,08	Картометрический метод	0,10	—
2599	589432,83	2278236,09	Картометрический метод	0,10	—

ГРАФИЧЕСКОЕ ОПИСАНИЕ

**местоположения границ населенных пунктов, территориальных зон,
особо охраняемых природных территорий,
зон с особыми условиями использования территории**

**Территориальная зона Сх1 – Зона сельскохозяйственного использования Красносельцевского
сельского поселения**

(наименование объекта, местоположение границ которого описано (далее – объект))

Раздел 2**Сведения о местоположении границ объекта**

1	2	3	4	5	6
2600	589442,66	2278226,58	Картометрический метод	0,10	—
2601	589444,01	2278227,00	Картометрический метод	0,10	—
2602	589454,81	2278230,39	Картометрический метод	0,10	—
2603	589468,98	2278232,31	Картометрический метод	0,10	—
2604	589484,87	2278234,47	Картометрический метод	0,10	—
2605	589484,91	2278234,47	Картометрический метод	0,10	—
2606	589484,91	2278234,47	Картометрический метод	0,10	—
2607	589484,93	2278234,47	Картометрический метод	0,10	—
2608	589494,76	2278233,85	Картометрический метод	0,10	—
2609	589497,34	2278233,69	Картометрический метод	0,10	—
2610	589497,34	2278233,69	Картометрический метод	0,10	—
2611	589497,39	2278233,69	Картометрический метод	0,10	—
2612	589504,57	2278231,33	Картометрический метод	0,10	—
2613	589516,95	2278227,24	Картометрический метод	0,10	—
2614	589520,65	2278225,68	Картометрический метод	0,10	—
2615	589531,42	2278221,19	Картометрический метод	0,10	—
2616	589581,60	2278197,84	Картометрический метод	0,10	—
2617	589602,96	2278187,93	Картометрический метод	0,10	—
2591	589607,46	2278187,79	Картометрический метод	0,10	—
2618	589540,41	2278220,75	Картометрический метод	0,10	—
2619	589540,41	2278221,75	Картометрический метод	0,10	—

ГРАФИЧЕСКОЕ ОПИСАНИЕ

**местоположения границ населенных пунктов, территориальных зон,
особо охраняемых природных территорий,
зон с особыми условиями использования территории**

**Территориальная зона Сх1 – Зона сельскохозяйственного использования Красносельцевского
сельского поселения**

(наименование объекта, местоположение границ которого описано (далее – объект))

Раздел 2**Сведения о местоположении границ объекта**

1	2	3	4	5	6
2620	589539,41	2278221,75	Картометрический метод	0,10	—
2621	589539,41	2278220,75	Картометрический метод	0,10	—
2618	589540,41	2278220,75	Картометрический метод	0,10	—
2622	588965,25	2278244,40	Картометрический метод	0,10	—
2623	588949,06	2278275,89	Картометрический метод	0,10	—
2624	588916,58	2278338,86	Картометрический метод	0,10	—
2625	588914,13	2278342,44	Картометрический метод	0,10	—
2626	588910,82	2278347,09	Картометрический метод	0,10	—
2627	588902,79	2278358,81	Картометрический метод	0,10	—
2628	588898,81	2278364,52	Картометрический метод	0,10	—
2629	588896,84	2278364,51	Картометрический метод	0,10	—
2630	588886,41	2278361,43	Картометрический метод	0,10	—
2631	588886,40	2278361,44	Картометрический метод	0,10	—
2632	588886,35	2278361,43	Картометрический метод	0,10	—
2633	588915,74	2278312,37	Картометрический метод	0,10	—
2634	588929,51	2278290,45	Картометрический метод	0,10	—
2635	588961,66	2278235,70	Картометрический метод	0,10	—
2636	588963,12	2278239,18	Картометрический метод	0,10	—
2622	588965,25	2278244,40	Картометрический метод	0,10	—
2637	588906,51	2278339,01	Картометрический метод	0,10	—
2638	588906,11	2278339,01	Картометрический метод	0,10	—

ГРАФИЧЕСКОЕ ОПИСАНИЕ

**местоположения границ населенных пунктов, территориальных зон,
особо охраняемых природных территорий,
зон с особыми условиями использования территории**

**Территориальная зона Сх1 – Зона сельскохозяйственного использования Красносельцевского
сельского поселения**

(наименование объекта, местоположение границ которого описано (далее – объект))

Раздел 2**Сведения о местоположении границ объекта**

1	2	3	4	5	6
2639	588906,10	2278338,61	Картометрический метод	0,10	—
2640	588906,50	2278338,61	Картометрический метод	0,10	—
2641	588906,51	2278339,01	Картометрический метод	0,10	—
2637	588906,51	2278339,01	Картометрический метод	0,10	—
2642	588901,54	2278339,21	Картометрический метод	0,10	—
2643	588901,54	2278339,21	Картометрический метод	0,10	—
2644	588901,54	2278339,61	Картометрический метод	0,10	—
2645	588901,14	2278339,62	Картометрический метод	0,10	—
2646	588901,14	2278339,22	Картометрический метод	0,10	—
2642	588901,54	2278339,21	Картометрический метод	0,10	—
2647	588888,95	2278381,07	Картометрический метод	0,10	—
2648	588856,14	2278439,65	Картометрический метод	0,10	—
2649	588837,94	2278472,16	Картометрический метод	0,10	—
2650	588820,26	2278503,60	Картометрический метод	0,10	—
2651	588817,89	2278507,81	Картометрический метод	0,10	—
2652	588806,93	2278506,22	Картометрический метод	0,10	—
2653	588806,53	2278506,16	Картометрический метод	0,10	—
2654	588805,59	2278506,02	Картометрический метод	0,10	—
2655	588805,56	2278506,01	Картометрический метод	0,10	—
2656	588805,56	2278506,01	Картометрический метод	0,10	—
2657	588805,55	2278505,98	Картометрический метод	0,10	—

ГРАФИЧЕСКОЕ ОПИСАНИЕ

**местоположения границ населенных пунктов, территориальных зон,
особо охраняемых природных территорий,
зон с особыми условиями использования территории**

**Территориальная зона Сх1 – Зона сельскохозяйственного использования Красносельцевского
сельского поселения**

(наименование объекта, местоположение границ которого описано (далее – объект))

Раздел 2**Сведения о местоположении границ объекта**

1	2	3	4	5	6
2658	588806,49	2278504,30	Картометрический метод	0,10	—
2659	588817,43	2278506,53	Картометрический метод	0,10	—
2660	588817,43	2278506,52	Картометрический метод	0,10	—
2661	588817,48	2278506,53	Картометрический метод	0,10	—
2662	588887,94	2278380,80	Картометрический метод	0,10	—
2663	588879,35	2278374,33	Картометрический метод	0,10	—
2664	588880,11	2278372,96	Картометрический метод	0,10	—
2647	588888,95	2278381,07	Картометрический метод	0,10	—
2665	588922,34	2278376,51	Картометрический метод	0,10	—
2666	588922,27	2278376,64	Картометрический метод	0,10	—
2667	588922,27	2278376,61	Картометрический метод	0,10	—
2668	588922,33	2278376,50	Картометрический метод	0,10	—
2665	588922,34	2278376,51	Картометрический метод	0,10	—
2669	588758,72	2278690,28	Картометрический метод	0,10	—
2670	588757,61	2278692,79	Картометрический метод	0,10	—
2671	588751,75	2278710,53	Картометрический метод	0,10	—
2672	588719,97	2278767,68	Картометрический метод	0,10	—
2673	588707,84	2278760,59	Картометрический метод	0,10	—
2674	588707,86	2278760,55	Картометрический метод	0,10	—
2675	588708,88	2278758,72	Картометрический метод	0,10	—
2676	588722,10	2278758,24	Картометрический метод	0,10	—

ГРАФИЧЕСКОЕ ОПИСАНИЕ

местоположения границ населенных пунктов, территориальных зон,
особо охраняемых природных территорий,
зон с особыми условиями использования территории

**Территориальная зона Сх1 – Зона сельскохозяйственного использования Красносельцевского
сельского поселения**

(наименование объекта, местоположение границ которого описано (далее – объект))

Раздел 2**Сведения о местоположении границ объекта**

1	2	3	4	5	6
2677	588722,20	2278758,24	Картометрический метод	0,10	—
2678	588727,23	2278748,29	Картометрический метод	0,10	—
2679	588721,46	2278736,76	Картометрический метод	0,10	—
2680	588722,91	2278726,87	Картометрический метод	0,10	—
2681	588729,62	2278715,03	Картометрический метод	0,10	—
2682	588741,69	2278693,89	Картометрический метод	0,10	—
2683	588745,44	2278689,66	Картометрический метод	0,10	—
2684	588745,64	2278689,43	Картометрический метод	0,10	—
2685	588746,10	2278688,92	Картометрический метод	0,10	—
2686	588747,57	2278687,30	Картометрический метод	0,10	—
2687	588753,64	2278688,92	Картометрический метод	0,10	—
2688	588757,16	2278689,86	Картометрический метод	0,10	—
2669	588758,72	2278690,28	Картометрический метод	0,10	—

3. Сведения о характерных точках части (частей) границы объекта

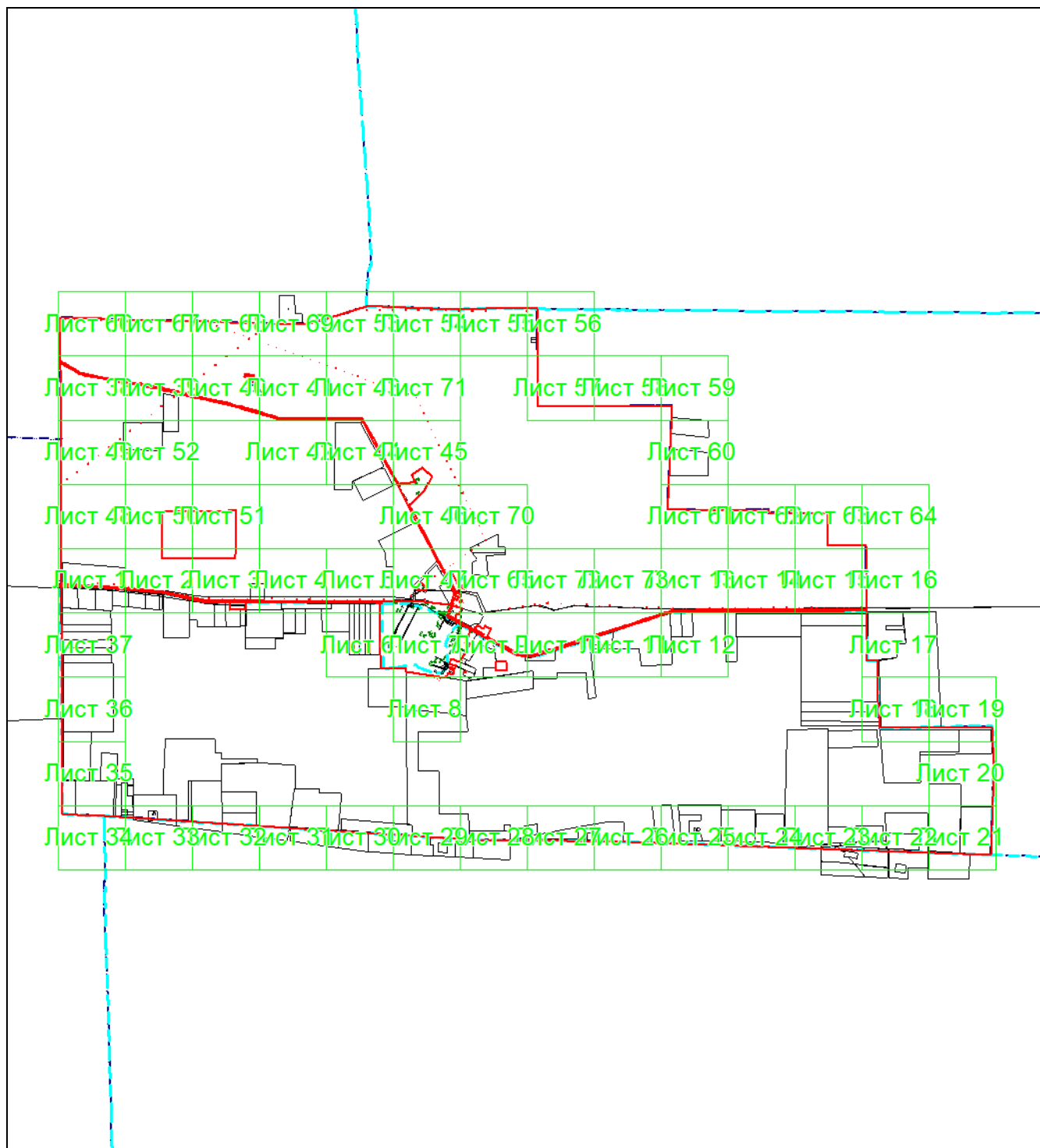
Обозначение характерных точек части границы	Координаты, м		Метод определения координат характерной точки	Средняя квадратическая погрешность положения характерной точки (M _t), м	Описание обозначения точки на местности (при наличии)
	X	Y			
1	2	3	4	5	6
Часть №					

ГРАФИЧЕСКОЕ ОПИСАНИЕ

местоположения границ населенных пунктов, территориальных зон,
особо охраняемых природных территорий,
зон с особыми условиями использования территории

**Территориальная зона Сх1 – Зона сельскохозяйственного использования Красносельцевского
сельского поселения**

(наименование объекта, местоположение границ которого описано (далее – объект))

Раздел 4**План границ объекта****Основной лист**

Масштаб 1: 110000

Используемые условные знаки и обозначения:

ГРАФИЧЕСКОЕ ОПИСАНИЕ
местоположения границ населенных пунктов, территориальных зон,
особо охраняемых природных территорий,
зон с особыми условиями использования территории

**Территориальная зона Сх1 – Зона сельскохозяйственного использования Красносельцевского
сельского поселения**

(наименование объекта, местоположение границ которого описано (далее – объект))

Раздел 4

План границ объекта



– область выносного листа,

23

– номер выносного листа.

Остальные используемые условные знаки и обозначения приведены на отдельной странице в конце раздела.

Подпись: _____ Губанова Е. В. Дата 5 октября 2023 г.

Место для оттиска печати (при наличии) лица, составившего описание местоположения границ объекта

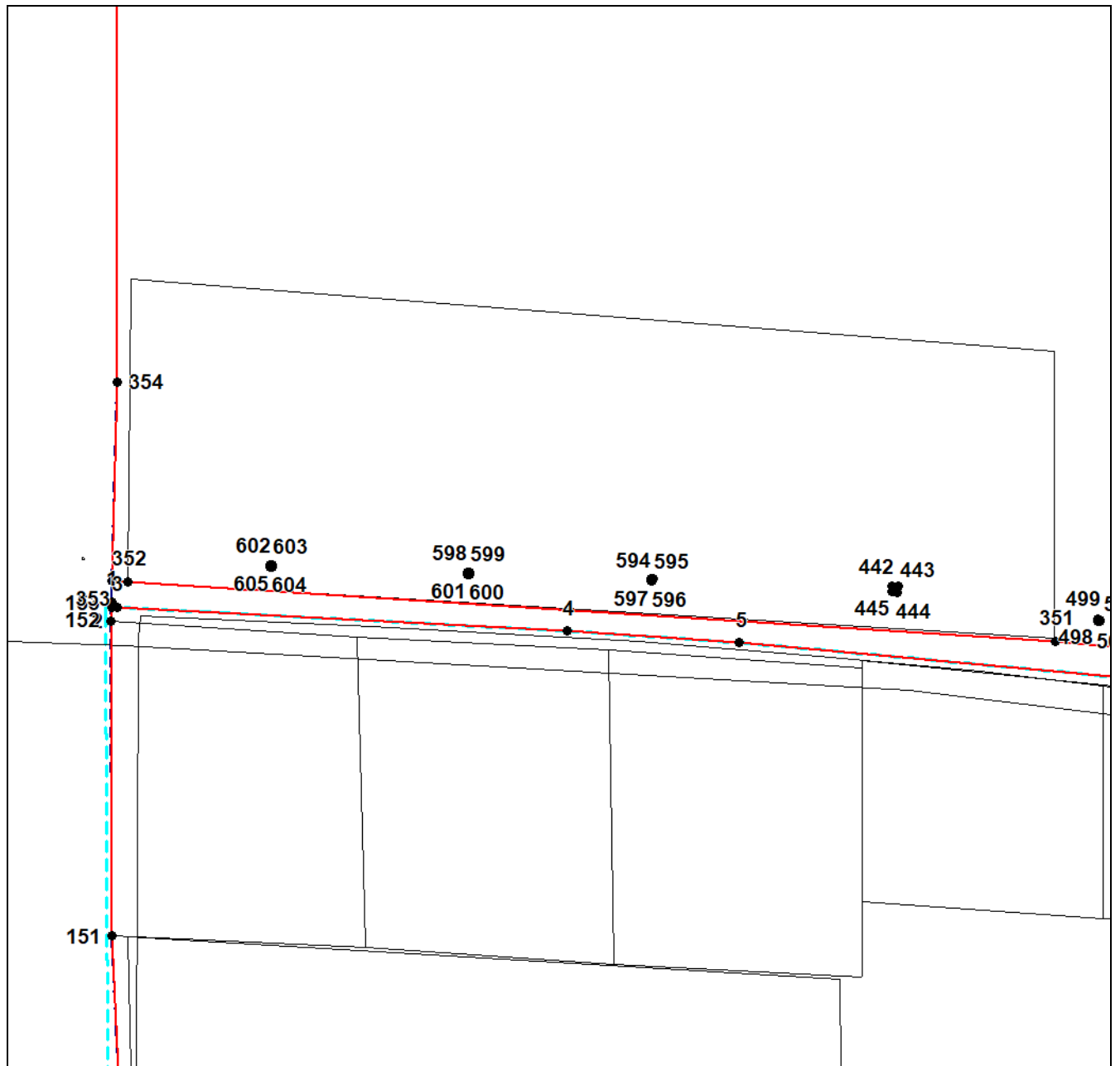


ГРАФИЧЕСКОЕ ОПИСАНИЕ

местоположения границ населенных пунктов, территориальных зон,
особо охраняемых природных территорий,
зон с особыми условиями использования территории

**Территориальная зона Сх1 – Зона сельскохозяйственного использования Красносельцевского
сельского поселения**

(наименование объекта, местоположение границ которого описано (далее – объект))

Раздел 4**План границ объекта****Выносной лист №1**

Масштаб 1:8000

Используемые условные знаки и обозначения приведены на отдельной странице в конце раздела.

Подпись _____ Губанова Е. В. Дата 5 октября 2023 г.

Место для оттиска печати (при наличии) лица, составившего описание местоположения границ объекта



ГРАФИЧЕСКОЕ ОПИСАНИЕ

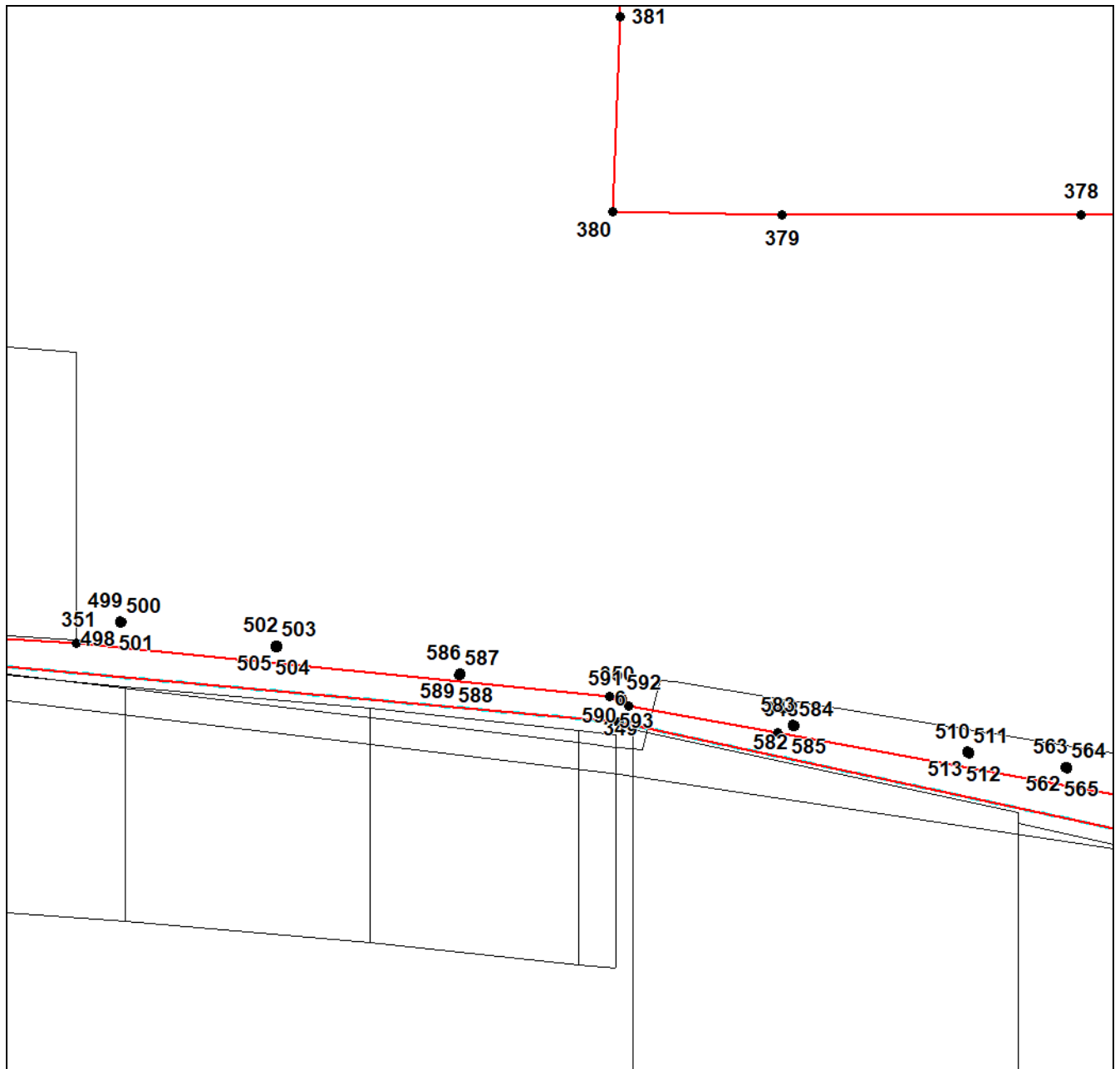
местоположения границ населенных пунктов, территориальных зон,
особо охраняемых природных территорий,
зон с особыми условиями использования территории

**Территориальная зона Сх1 – Зона сельскохозяйственного использования Красносельцевского
сельского поселения**

(наименование объекта, местоположение границ которого описано (далее – объект))

Раздел 4**План границ объекта**

Выносной лист №2



Масштаб 1:8000

Используемые условные знаки и обозначения приведены на отдельной странице в конце раздела.

Подпись _____ Губанова Е. В. Дата 5 октября 2023 г.

Место для оттиска печати (при наличии) лица, составившего описание местоположения границ объекта



ГРАФИЧЕСКОЕ ОПИСАНИЕ

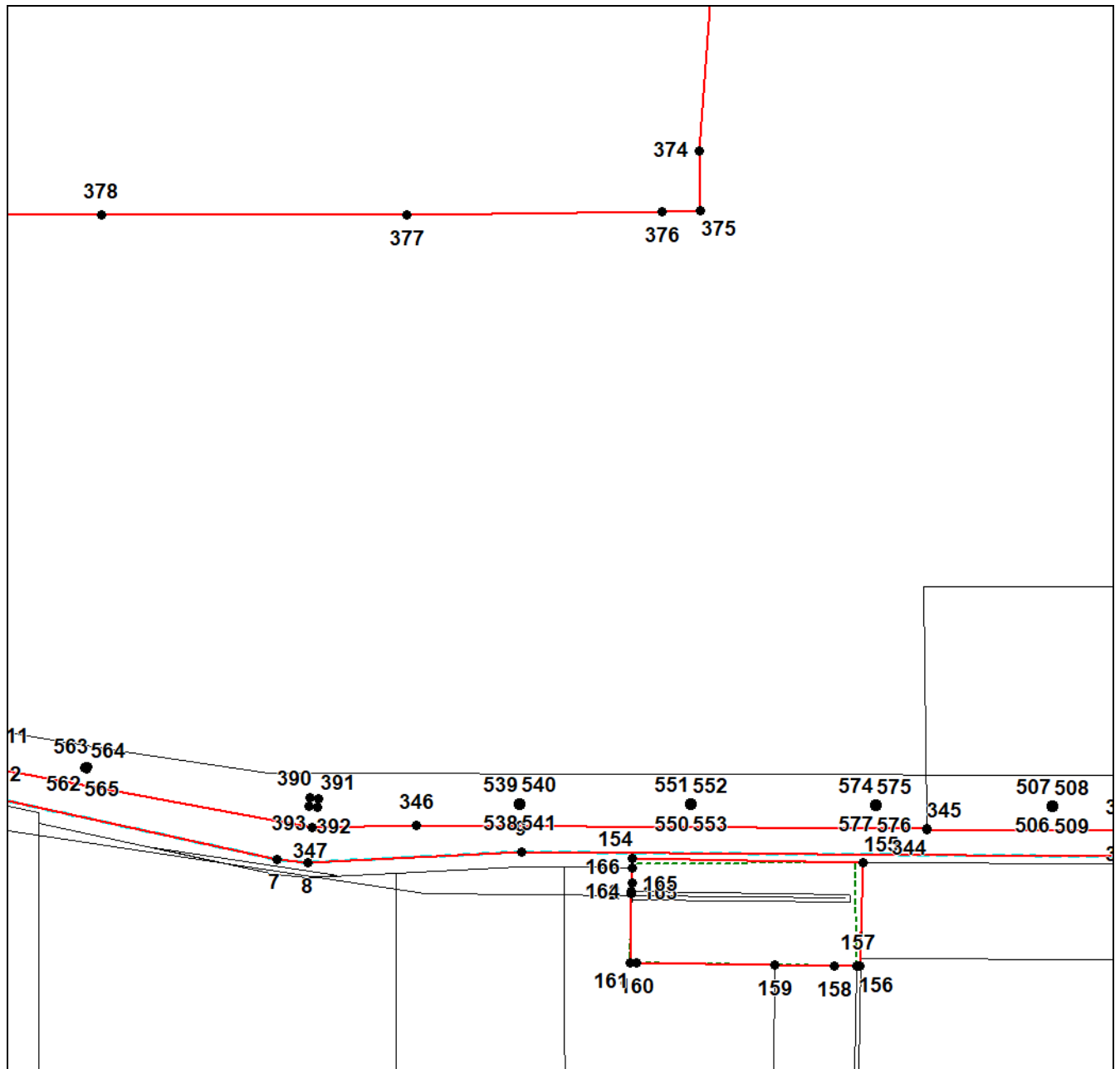
местоположения границ населенных пунктов, территориальных зон,
особо охраняемых природных территорий,
зон с особыми условиями использования территории

**Территориальная зона Сх1 – Зона сельскохозяйственного использования Красносельцевского
сельского поселения**

(наименование объекта, местоположение границ которого описано (далее – объект))

Раздел 4**План границ объекта**

Выносной лист №3



Масштаб 1:8000

Используемые условные знаки и обозначения приведены на отдельной странице в конце раздела.

Подпись _____ Губанова Е. В. Дата 5 октября 2023 г.

Место для оттиска печати (при наличии) лица, составившего описание местоположения границ объекта

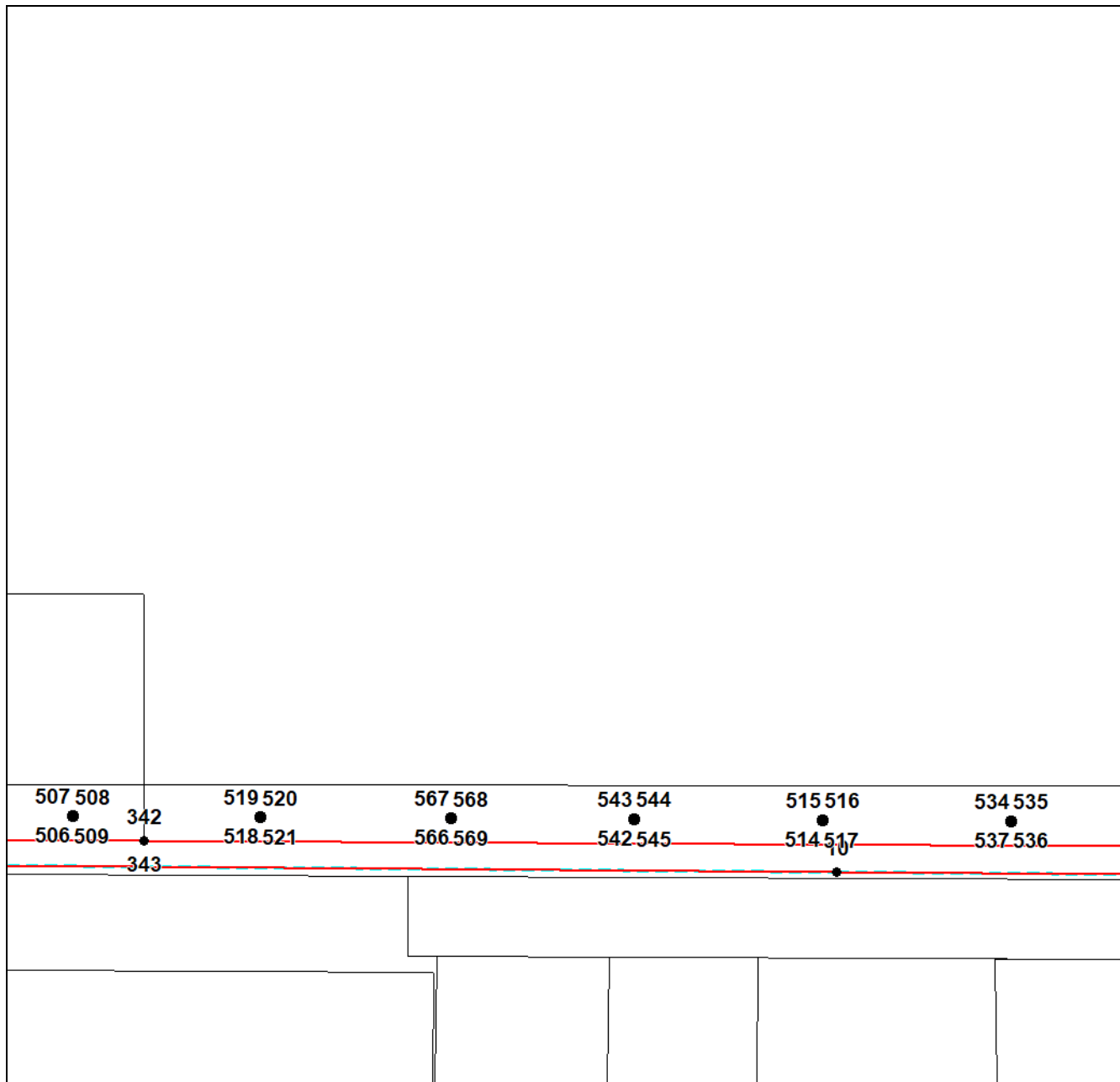


ГРАФИЧЕСКОЕ ОПИСАНИЕ

местоположения границ населенных пунктов, территориальных зон,
особо охраняемых природных территорий,
зон с особыми условиями использования территории

**Территориальная зона Сх1 – Зона сельскохозяйственного использования Красносельцевского
сельского поселения**

(наименование объекта, местоположение границ которого описано (далее – объект))

Раздел 4**План границ объекта****Выносной лист №4****Масштаб 1:8000**

Используемые условные знаки и обозначения приведены на отдельной странице в конце раздела.

Подпись _____ Губанова Е. В. Дата 5 октября 2023 г.

Место для оттиска печати (при наличии) лица, составившего описание местоположения границ объекта

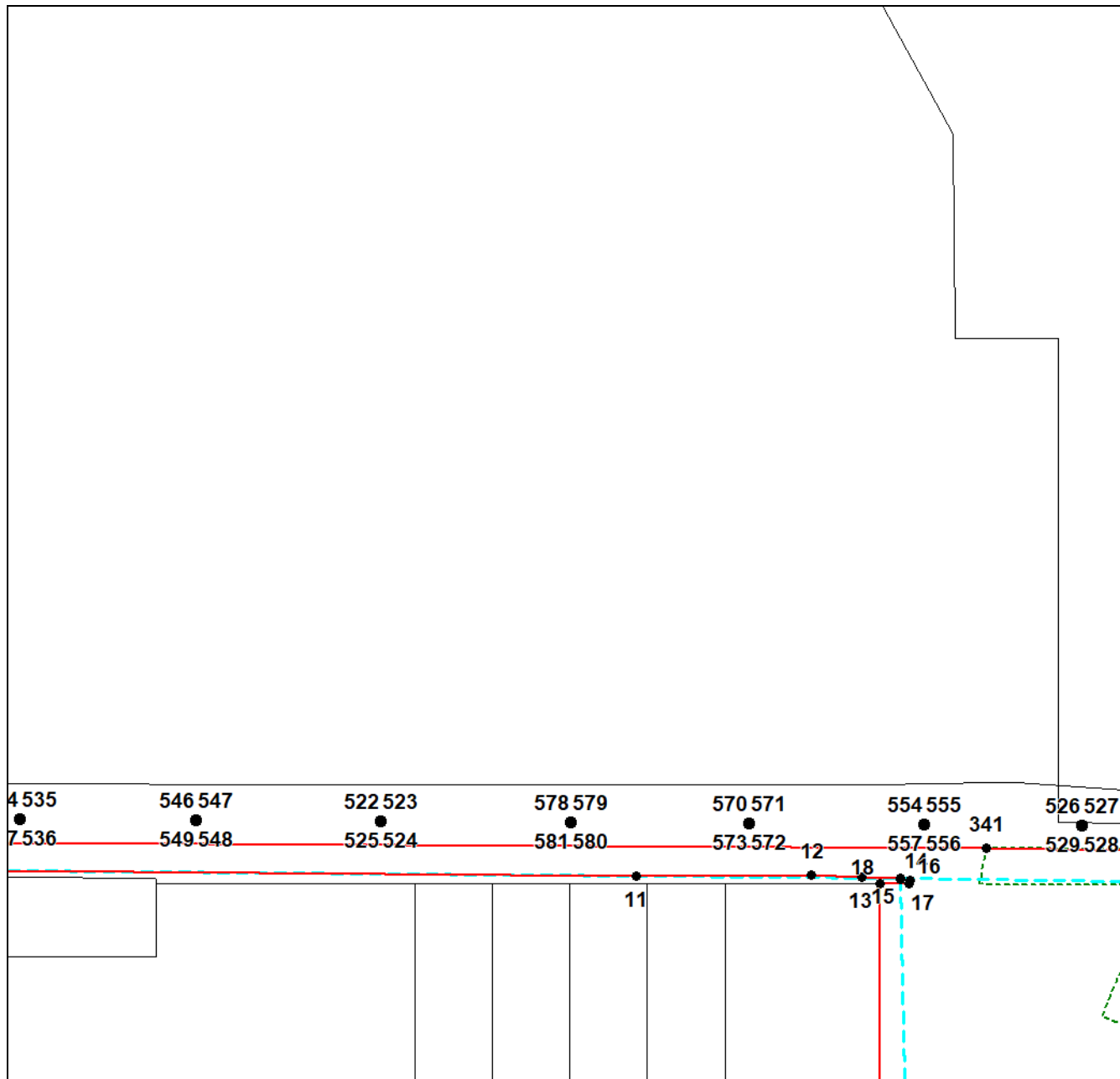


ГРАФИЧЕСКОЕ ОПИСАНИЕ

местоположения границ населенных пунктов, территориальных зон,
особо охраняемых природных территорий,
зон с особыми условиями использования территории

**Территориальная зона Сх1 – Зона сельскохозяйственного использования Красносельцевского
сельского поселения**

(наименование объекта, местоположение границ которого описано (далее – объект))

Раздел 4**План границ объекта****Выносной лист №5**

Масштаб 1:8000

Используемые условные знаки и обозначения приведены на отдельной странице в конце раздела.

Подпись _____ Губанова Е. В. Дата 5 октября 2023 г.

Место для оттиска печати (при наличии) лица, составившего описание местоположения границ объекта

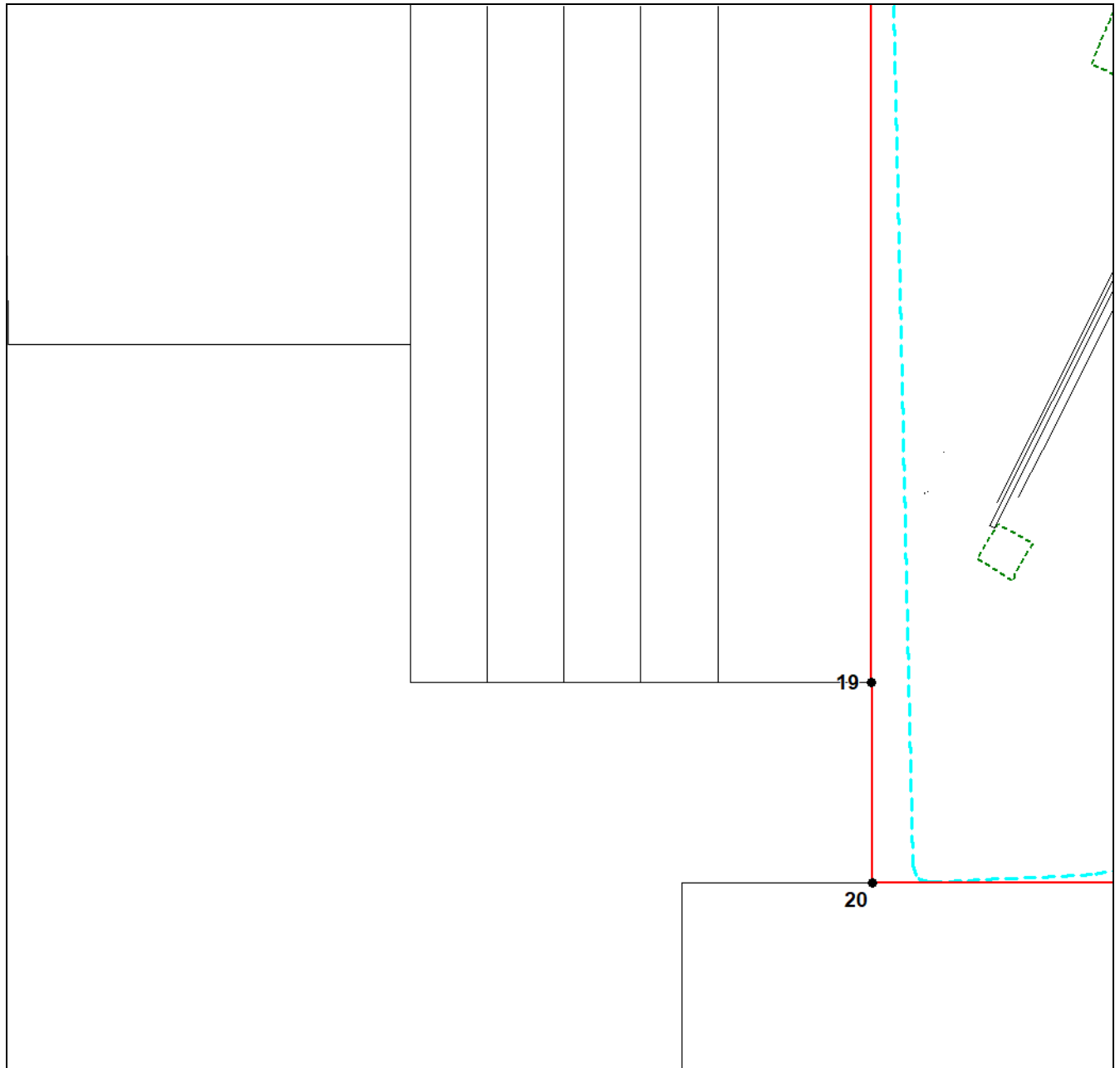


ГРАФИЧЕСКОЕ ОПИСАНИЕ

местоположения границ населенных пунктов, территориальных зон,
особо охраняемых природных территорий,
зон с особыми условиями использования территории

**Территориальная зона Сх1 – Зона сельскохозяйственного использования Красносельцевского
сельского поселения**

(наименование объекта, местоположение границ которого описано (далее – объект))

Раздел 4**План границ объекта****Выносной лист №6****Масштаб 1:8000**

Используемые условные знаки и обозначения приведены на отдельной странице в конце раздела.

Подпись _____ Губанова Е. В. Дата 5 октября 2023 г.

Место для оттиска печати (при наличии) лица, составившего описание местоположения границ объекта



ГРАФИЧЕСКОЕ ОПИСАНИЕ

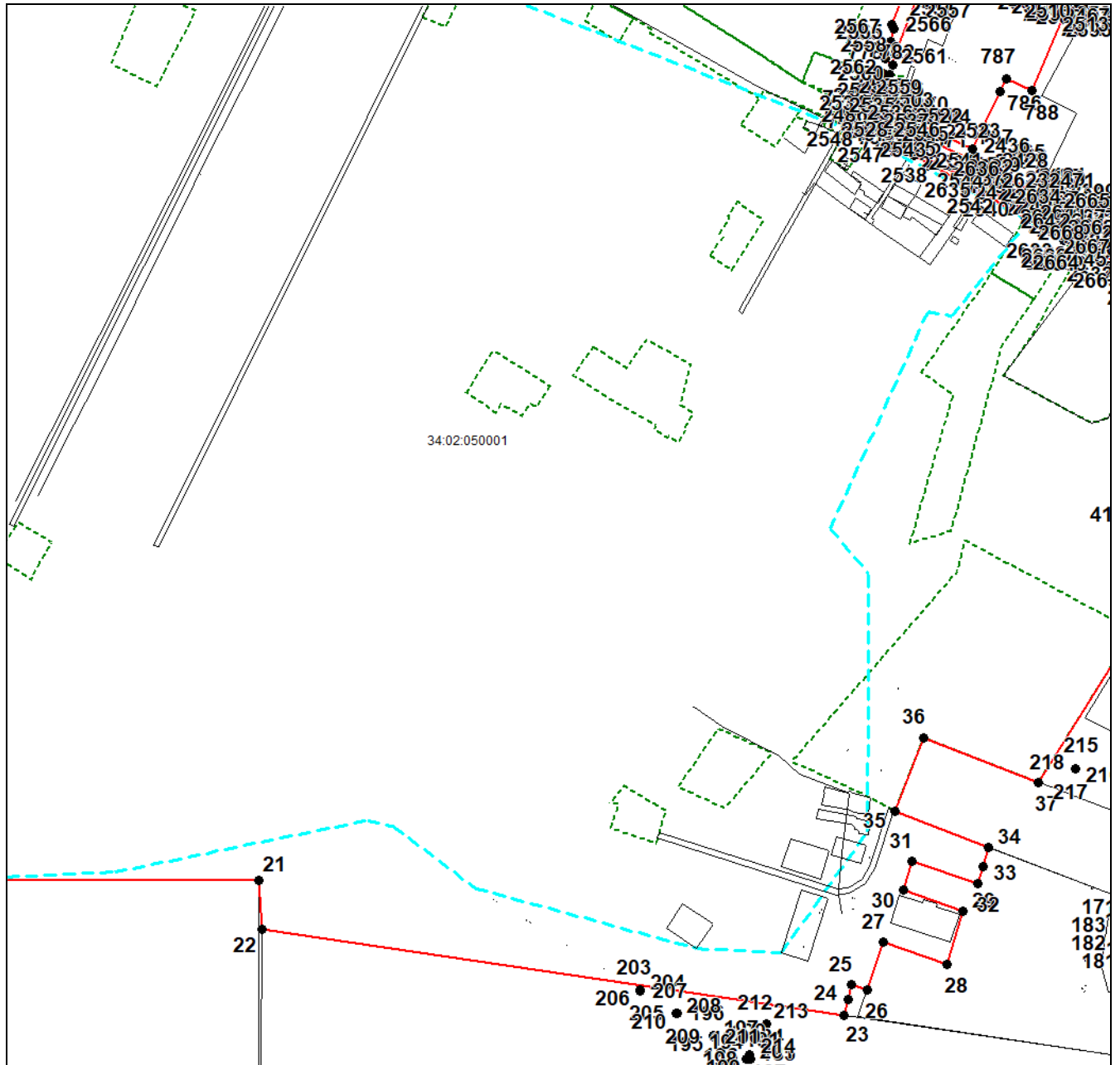
местоположения границ населенных пунктов, территориальных зон,
особо охраняемых природных территорий,
зон с особыми условиями использования территории

**Территориальная зона Сх1 – Зона сельскохозяйственного использования Красносельцевского
сельского поселения**

(наименование объекта, местоположение границ которого описано (далее – объект))

Раздел 4**План границ объекта**

Выносной лист №7



Масштаб 1:8000

Используемые условные знаки и обозначения приведены на отдельной странице в конце раздела.

Подпись _____ Губанова Е. В. Дата 5 октября 2023 г.

Место для оттиска печати (при наличии) лица, составившего описание местоположения границ объекта



ГРАФИЧЕСКОЕ ОПИСАНИЕ

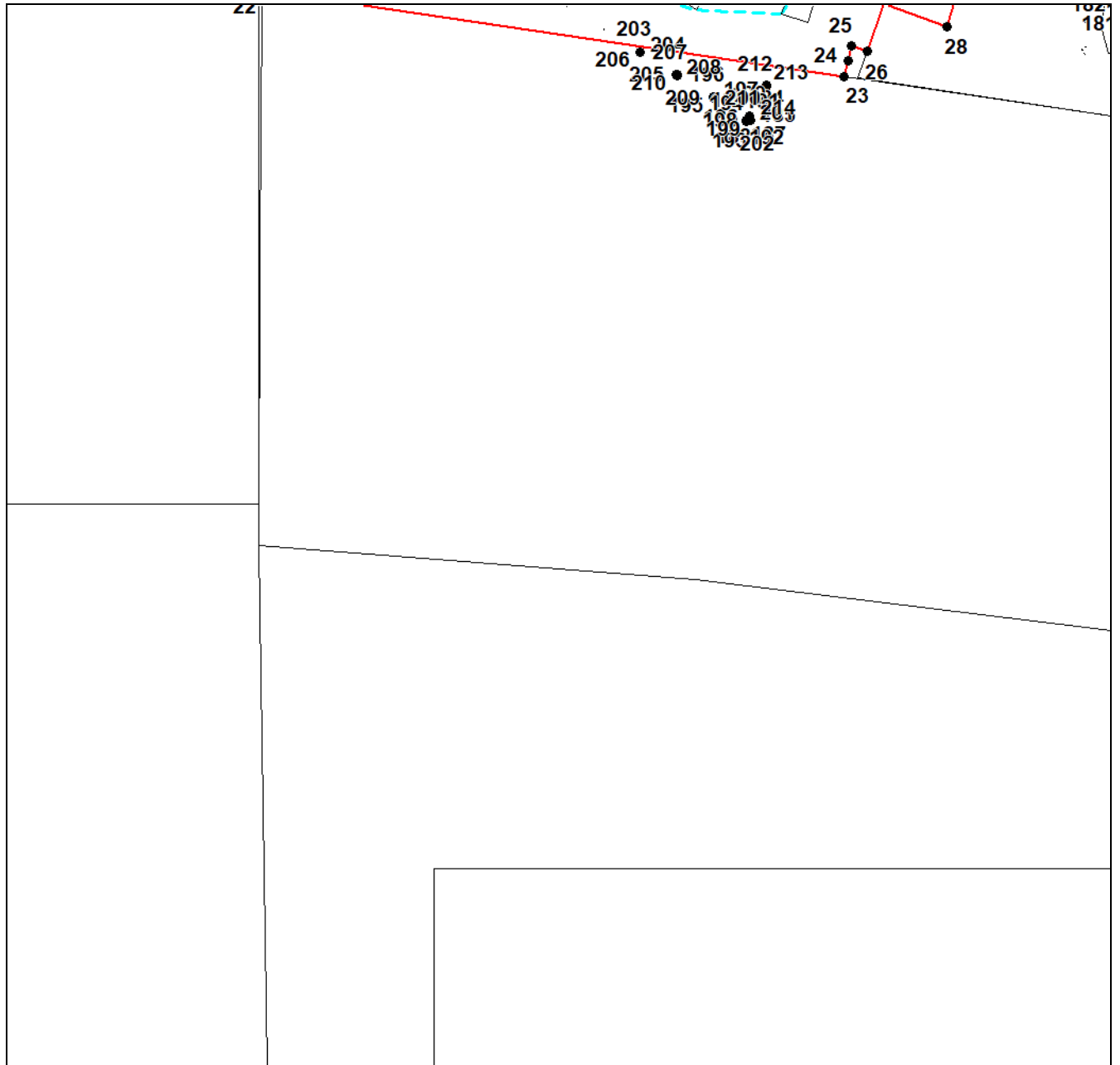
местоположения границ населенных пунктов, территориальных зон,
особо охраняемых природных территорий,
зон с особыми условиями использования территории

**Территориальная зона Сх1 – Зона сельскохозяйственного использования Красносельцевского
сельского поселения**

(наименование объекта, местоположение границ которого описано (далее – объект))

Раздел 4**План границ объекта**

Выносной лист №8

**Масштаб 1:8000**

Используемые условные знаки и обозначения приведены на отдельной странице в конце раздела.

Подпись _____ Губанова Е. В. Дата 5 октября 2023 г.

Место для оттиска печати (при наличии) лица, составившего описание местоположения границ объекта



ГРАФИЧЕСКОЕ ОПИСАНИЕ

местоположения границ населенных пунктов, территориальных зон,
особо охраняемых природных территорий,
зон с особыми условиями использования территории

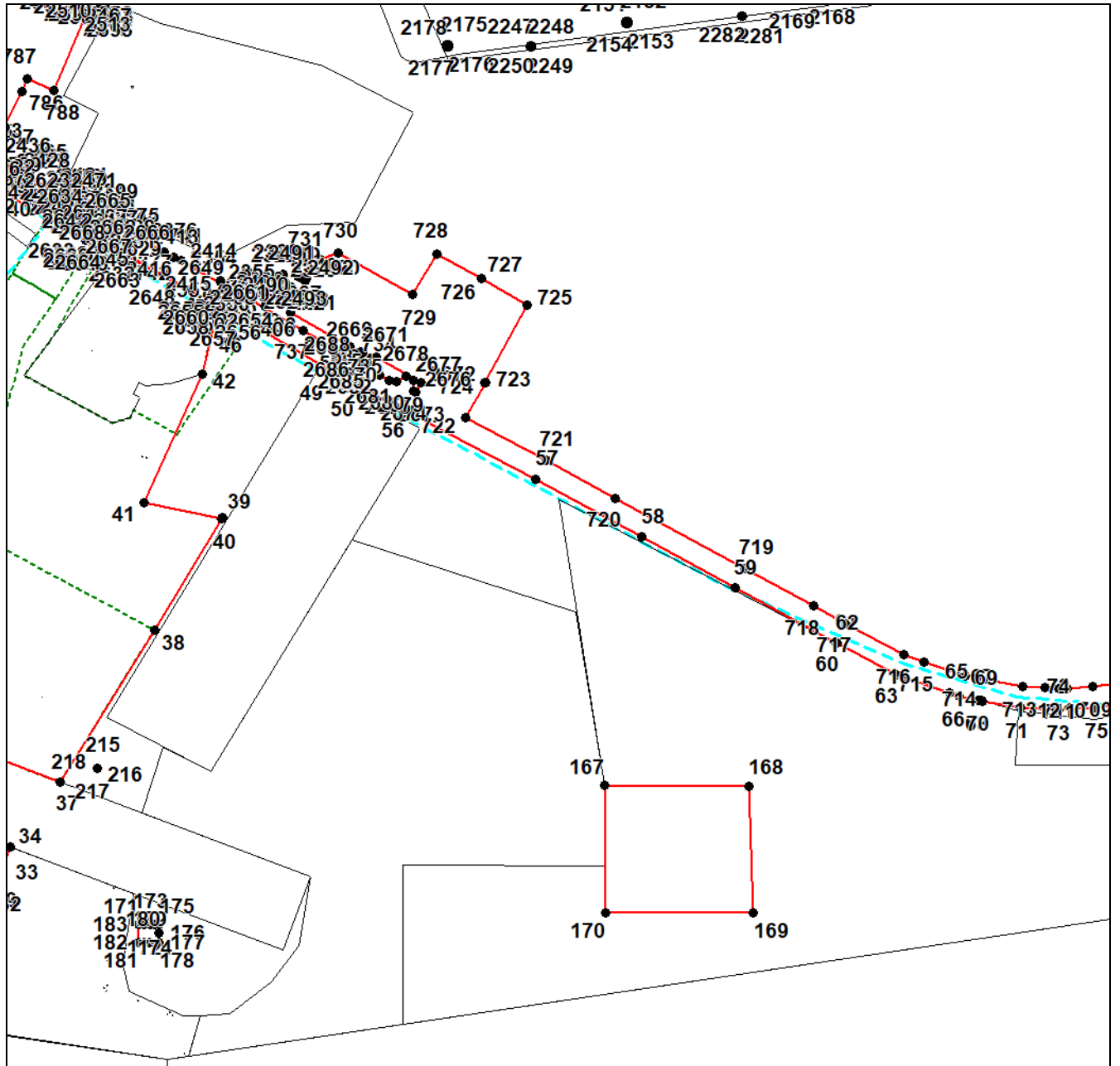
**Территориальная зона Сх1 – Зона сельскохозяйственного использования Красносельцевского
сельского поселения**

(наименование объекта, местоположение границ которого описано (далее – объект))

Раздел 4

План границ объекта

Выносной лист №9



Масштаб 1:8000

Используемые условные знаки и обозначения приведены на отдельной странице в конце раздела.

Подпись _____ Губанова Е. В. Дата 5 октября 2023 г.

Место для оттиска печати (при наличии) лица, составившего описание местоположения границ объекта

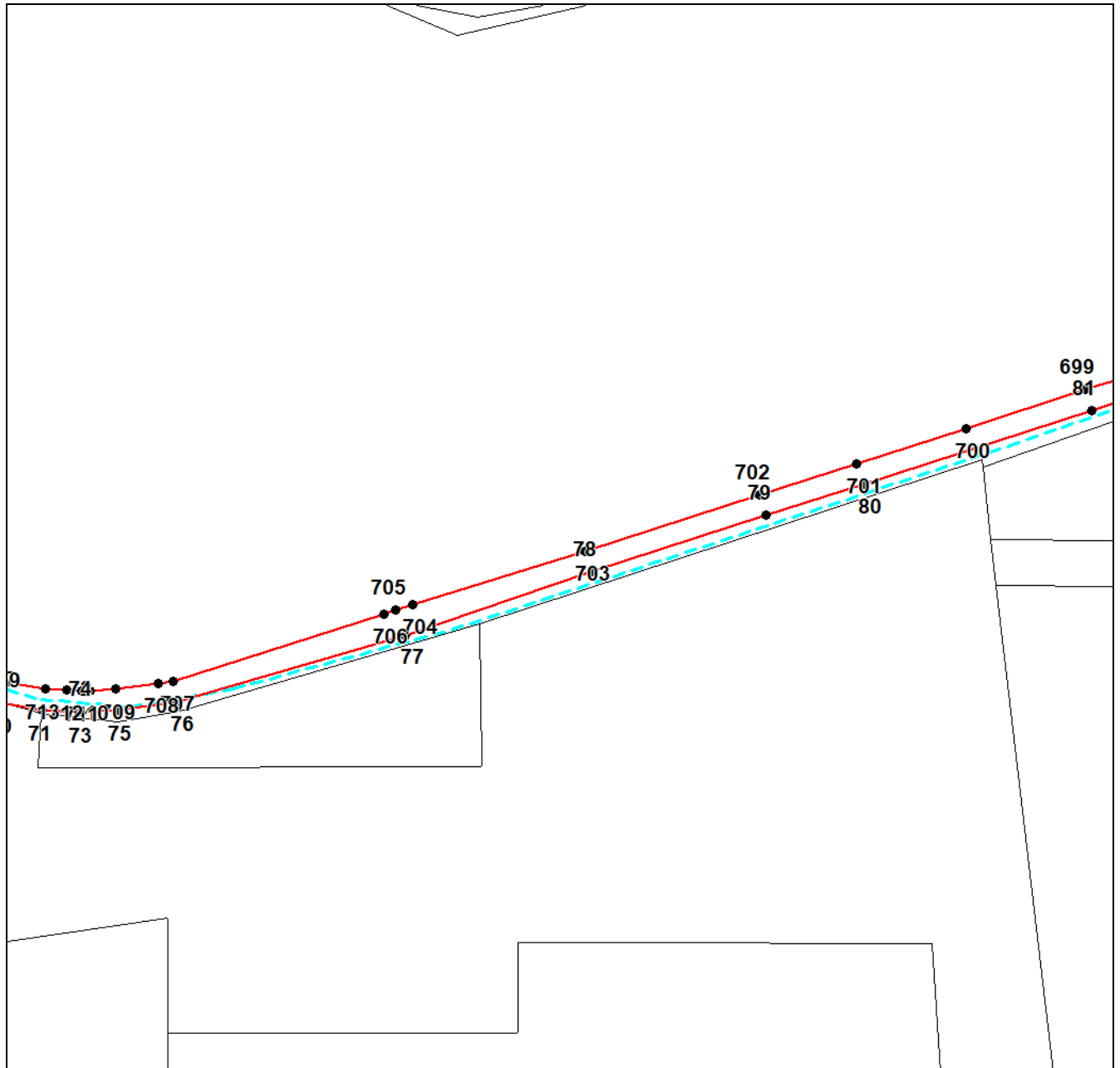


ГРАФИЧЕСКОЕ ОПИСАНИЕ

местоположения границ населенных пунктов, территориальных зон,
особо охраняемых природных территорий,
зон с особыми условиями использования территории

**Территориальная зона Сх1 – Зона сельскохозяйственного использования Красносельцевского
сельского поселения**

(наименование объекта, местоположение границ которого описано (далее – объект))

Раздел 4**План границ объекта****Выносной лист №10**

Масштаб 1:8000

Используемые условные знаки и обозначения приведены на отдельной странице в конце раздела.

Подпись _____ Губанова Е. В. Дата 5 октября 2023 г.

Место для оттиска печати (при наличии) лица, составившего описание местоположения границ объекта



ГРАФИЧЕСКОЕ ОПИСАНИЕ


местоположения границ населенных пунктов, территориальных зон,
особо охраняемых природных территорий,
зон с особыми условиями использования территории

**Территориальная зона Сх1 – Зона сельскохозяйственного использования Красносельцевского
сельского поселения**

(наименование объекта, местоположение границ которого описано (далее – объект))

Раздел 4**План границ объекта**

Выносной лист №11

**Масштаб 1:8000**

Используемые условные знаки и обозначения приведены на отдельной странице в конце раздела.

Подпись _____ Губанова Е. В. Дата 5 октября 2023 г.

Место для оттиска печати (при наличии) лица, составившего описание местоположения границ объекта




ГРАФИЧЕСКОЕ ОПИСАНИЕ

местоположения границ населенных пунктов, территориальных зон,
особо охраняемых природных территорий,
зон с особыми условиями использования территории

**Территориальная зона Сх1 – Зона сельскохозяйственного использования Красносельцевского
сельского поселения**

(наименование объекта, местоположение границ которого описано (далее – объект))

Раздел 4**План границ объекта****Выносной лист №12****Масштаб 1:8000**

Используемые условные знаки и обозначения приведены на отдельной странице в конце раздела.

Подпись _____ Губанова Е. В. Дата 5 октября 2023 г.

Место для оттиска печати (при наличии) лица, составившего описание местоположения границ объекта



ГРАФИЧЕСКОЕ ОПИСАНИЕ
местоположения границ населенных пунктов, территориальных зон,
особо охраняемых природных территорий,
зон с особыми условиями использования территории

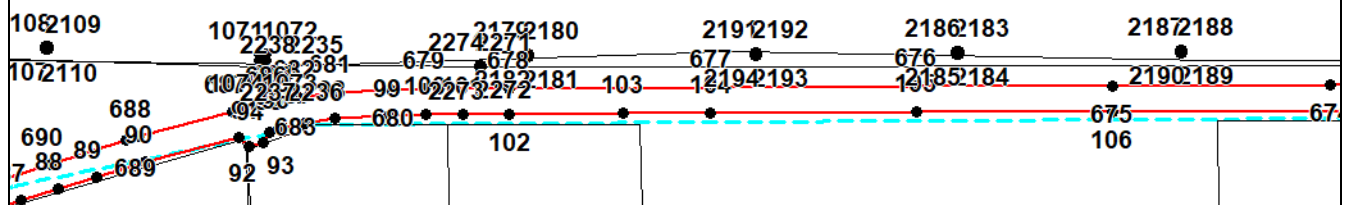
Территориальная зона Сх1 – Зона сельскохозяйственного использования Красносельцевского сельского поселения

(наименование объекта, местоположение границ которого описано (далее – объект))

Раздел 4

План границ объекта

Выносной лист №13



Масштаб 1:8000

Используемые условные знаки и обозначения приведены на отдельной странице в конце раздела.

Подпись _____ Губанова Е. В. Дата 5 октября 2023 г.

Место для оттиска печати (при наличии) лица, составившего описание местоположения границ объекта

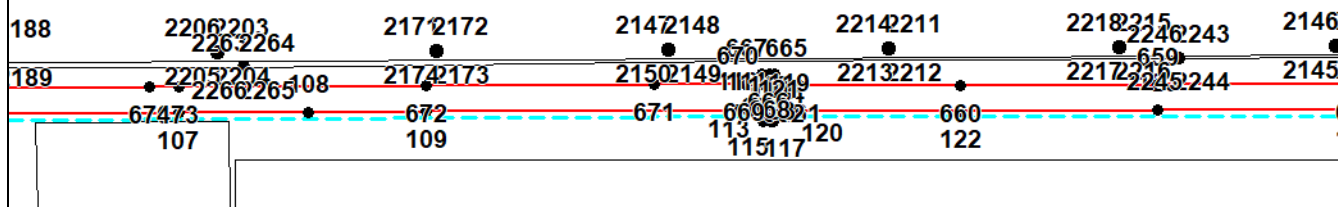


ГРАФИЧЕСКОЕ ОПИСАНИЕ

местоположения границ населенных пунктов, территориальных зон,
особо охраняемых природных территорий,
зон с особыми условиями использования территории

**Территориальная зона Сх1 – Зона сельскохозяйственного использования Красносельцевского
сельского поселения**

(наименование объекта, местоположение границ которого описано (далее – объект))

Раздел 4**План границ объекта****Выносной лист №14**

Масштаб 1:8000

Используемые условные знаки и обозначения приведены на отдельной странице в конце раздела.

Подпись _____ Губанова Е. В. Дата 5 октября 2023 г.

Место для оттиска печати (при наличии) лица, составившего описание местоположения границ объекта

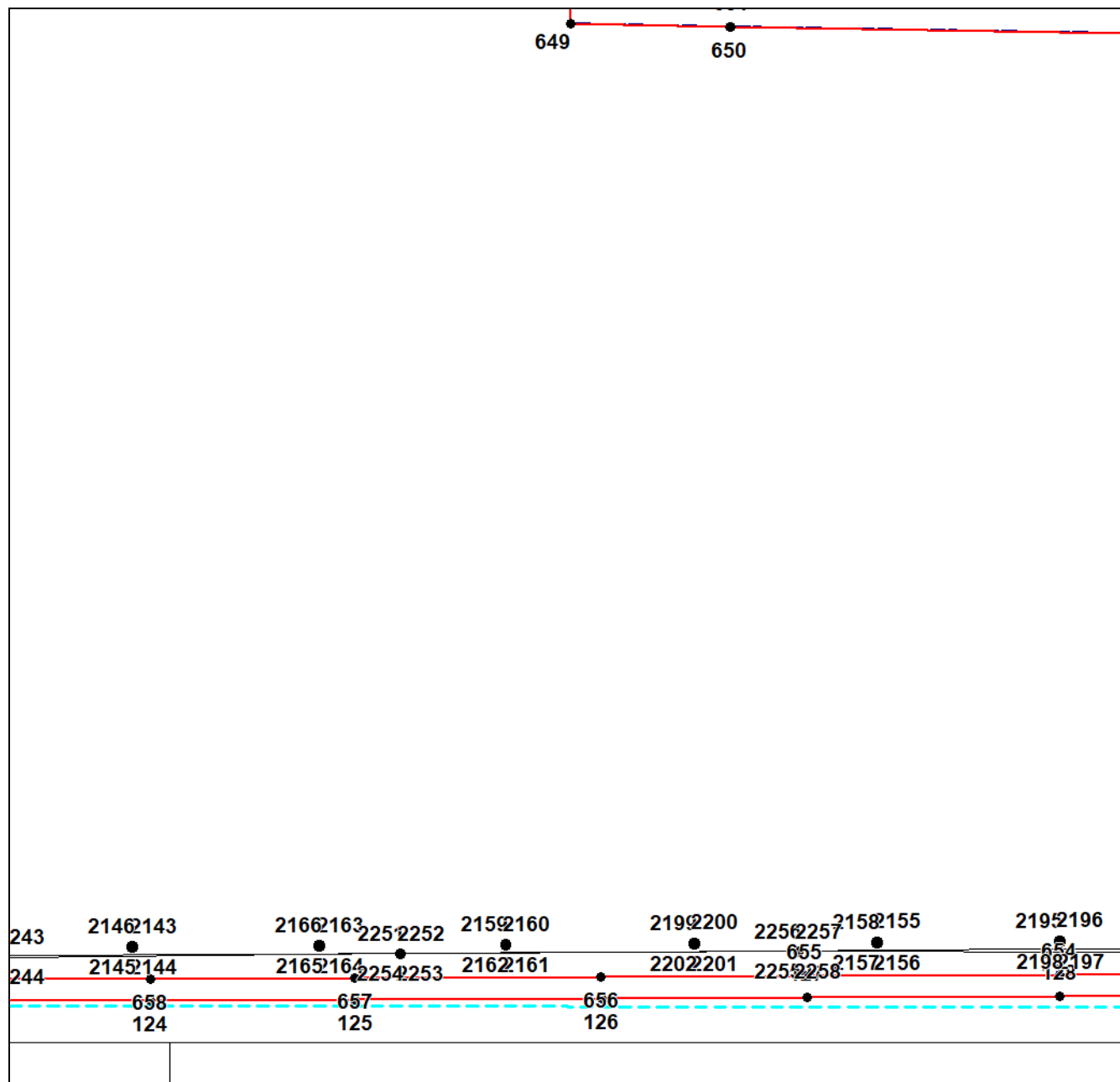


ГРАФИЧЕСКОЕ ОПИСАНИЕ

местоположения границ населенных пунктов, территориальных зон,
особо охраняемых природных территорий,
зон с особыми условиями использования территории

**Территориальная зона Сх1 – Зона сельскохозяйственного использования Красносельцевского
сельского поселения**

(наименование объекта, местоположение границ которого описано (далее – объект))

Раздел 4**План границ объекта****Выносной лист №15**

Масштаб 1:8000

Используемые условные знаки и обозначения приведены на отдельной странице в конце раздела.

Подпись _____ Губанова Е. В. Дата 5 октября 2023 г.

Место для оттиска печати (при наличии) лица, составившего описание местоположения границ объекта

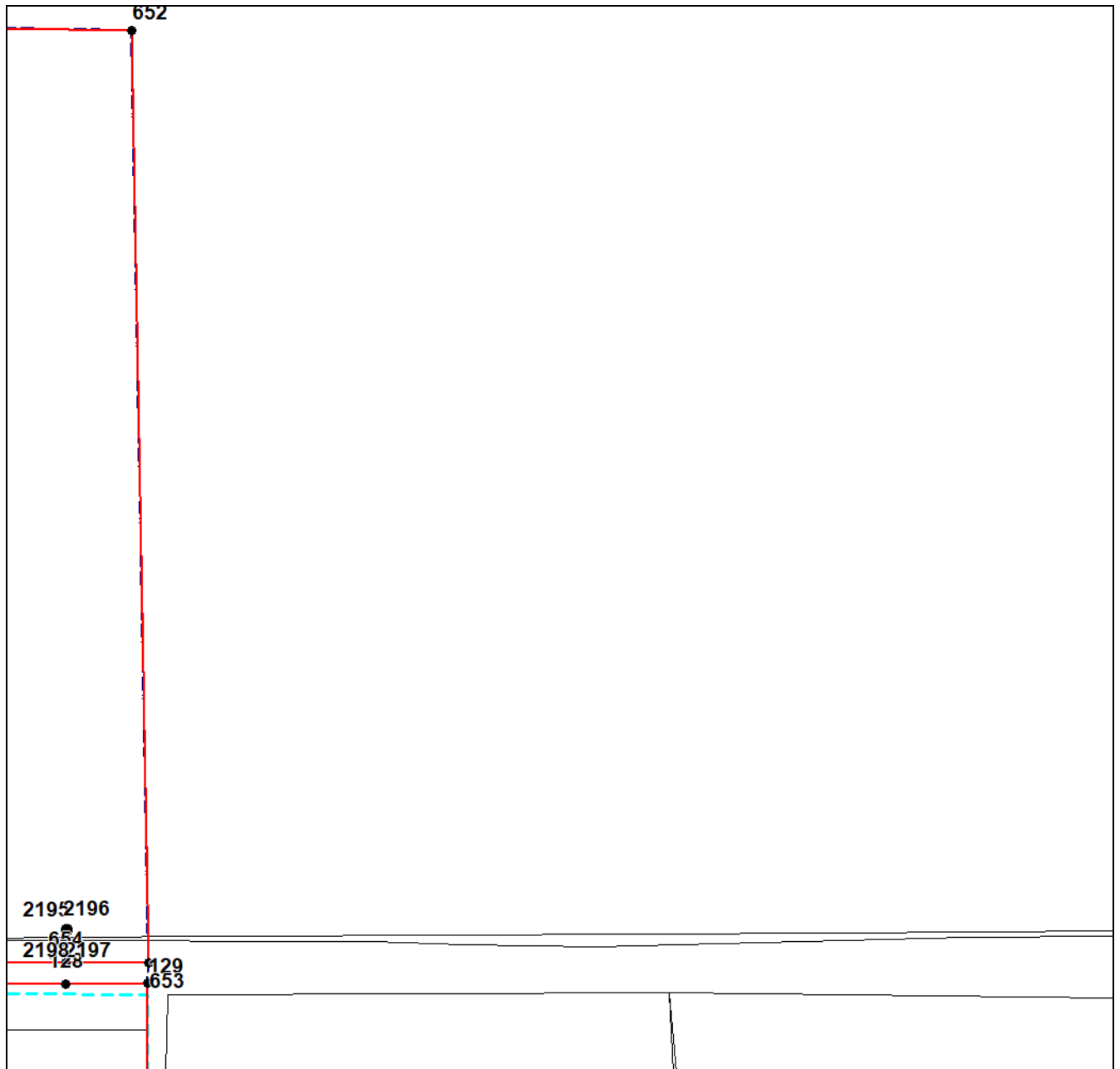


ГРАФИЧЕСКОЕ ОПИСАНИЕ

местоположения границ населенных пунктов, территориальных зон,
особо охраняемых природных территорий,
зон с особыми условиями использования территории

**Территориальная зона Сх1 – Зона сельскохозяйственного использования Красносельцевского
сельского поселения**

(наименование объекта, местоположение границ которого описано (далее – объект))

Раздел 4**План границ объекта****Выносной лист №16****Масштаб 1:8000**

Используемые условные знаки и обозначения приведены на отдельной странице в конце раздела.

Подпись _____ Губанова Е. В. Дата 5 октября 2023 г.

Место для оттиска печати (при наличии) лица, составившего описание местоположения границ объекта

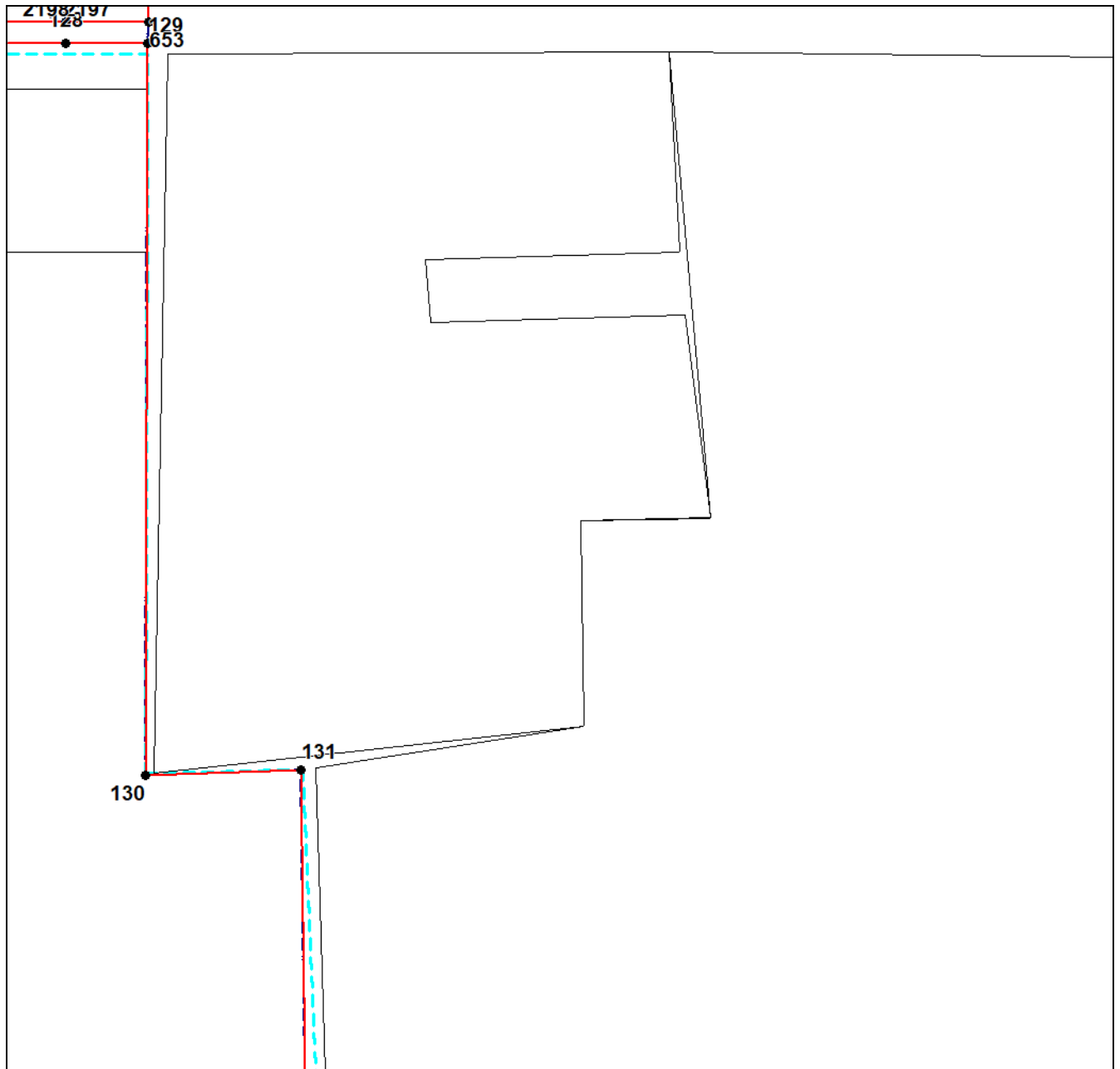


ГРАФИЧЕСКОЕ ОПИСАНИЕ

местоположения границ населенных пунктов, территориальных зон,
особо охраняемых природных территорий,
зон с особыми условиями использования территории

**Территориальная зона Сх1 – Зона сельскохозяйственного использования Красносельцевского
сельского поселения**

(наименование объекта, местоположение границ которого описано (далее – объект))

Раздел 4**План границ объекта****Выносной лист №17**

Масштаб 1:8000

Используемые условные знаки и обозначения приведены на отдельной странице в конце раздела.

Подпись _____ Губанова Е. В. Дата 5 октября 2023 г.

Место для оттиска печати (при наличии) лица, составившего описание местоположения границ объекта



ГРАФИЧЕСКОЕ ОПИСАНИЕ
местоположения границ населенных пунктов, территориальных зон,
особо охраняемых природных территорий,
зон с особыми условиями использования территории

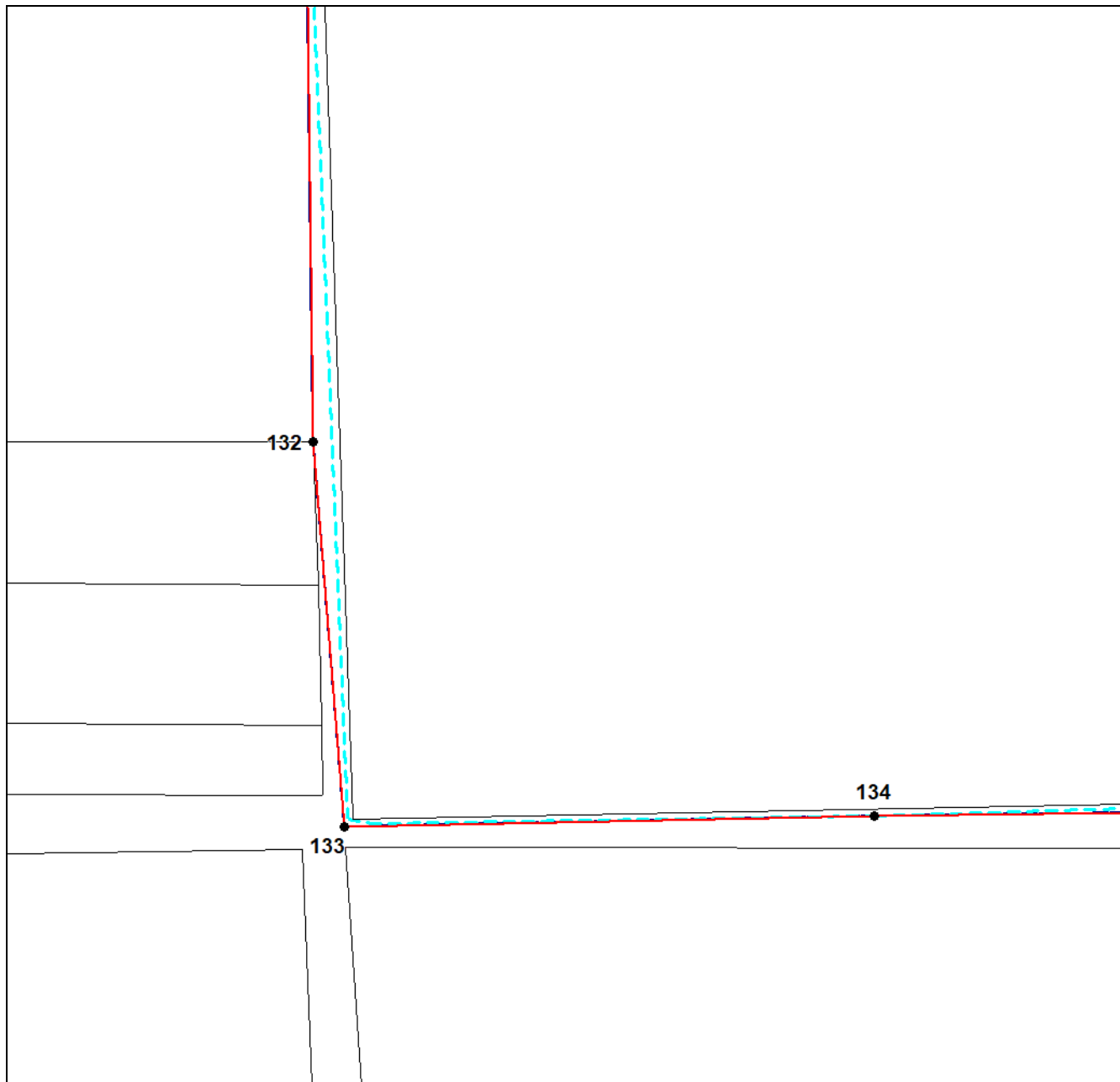
**Территориальная зона Сх1 – Зона сельскохозяйственного использования Красносельцевского
сельского поселения**

(наименование объекта, местоположение границ которого описано (далее – объект))

Раздел 4

План границ объекта

Выносной лист №18



Масштаб 1:8000

Используемые условные знаки и обозначения приведены на отдельной странице в конце раздела.

Подпись _____ Губанова Е. В. Дата 5 октября 2023 г.

Место для оттиска печати (при наличии) лица, составившего описание местоположения границ объекта

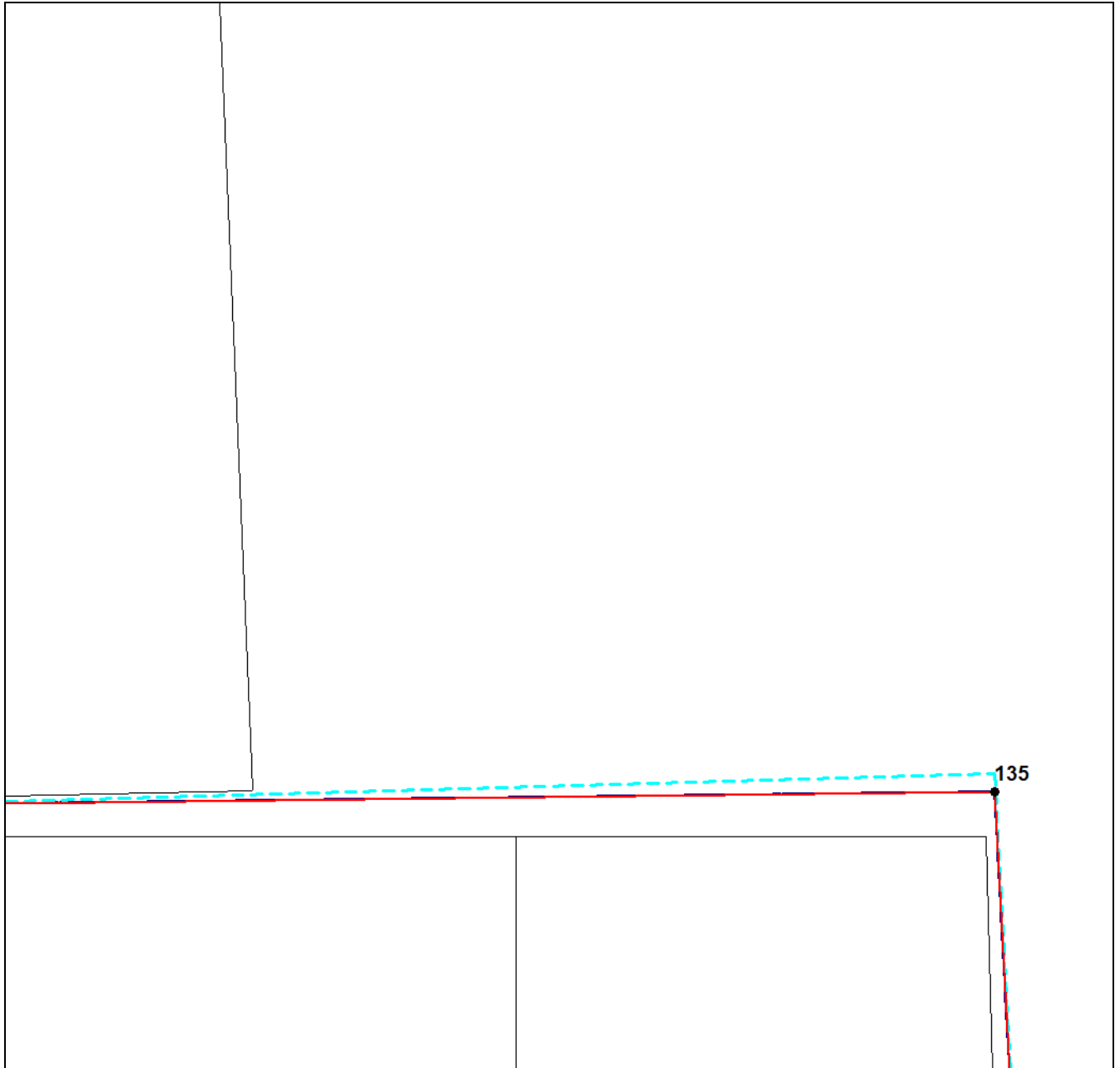


ГРАФИЧЕСКОЕ ОПИСАНИЕ

местоположения границ населенных пунктов, территориальных зон,
особо охраняемых природных территорий,
зон с особыми условиями использования территории

**Территориальная зона Сх1 – Зона сельскохозяйственного использования Красносельцевского
сельского поселения**

(наименование объекта, местоположение границ которого описано (далее – объект))

Раздел 4**План границ объекта****Выносной лист №19**

Масштаб 1:8000

Используемые условные знаки и обозначения приведены на отдельной странице в конце раздела.

Подпись _____ Губанова Е. В. Дата 5 октября 2023 г.

Место для оттиска печати (при наличии) лица, составившего описание местоположения границ объекта

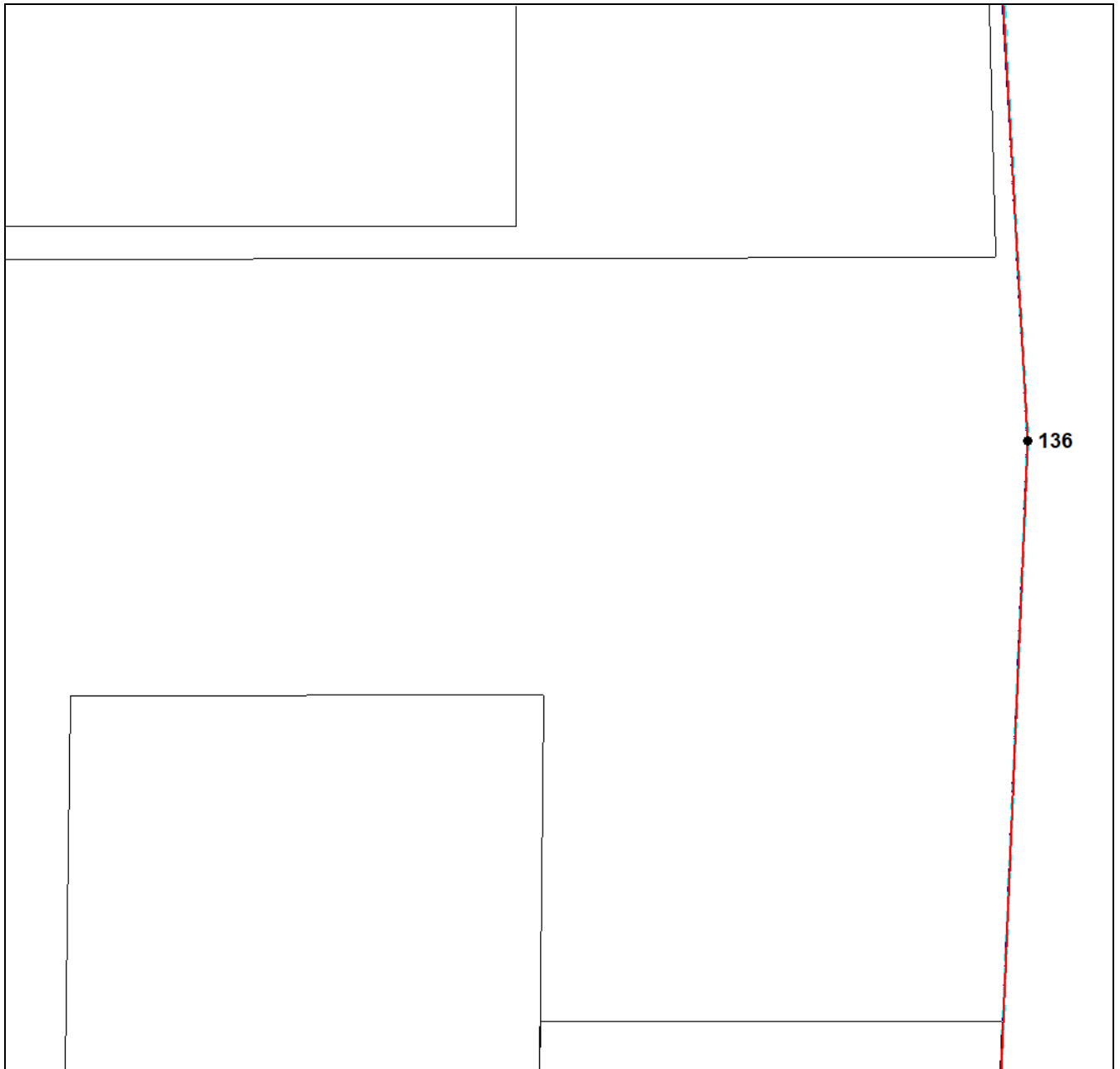


ГРАФИЧЕСКОЕ ОПИСАНИЕ

местоположения границ населенных пунктов, территориальных зон,
особо охраняемых природных территорий,
зон с особыми условиями использования территории

**Территориальная зона Сх1 – Зона сельскохозяйственного использования Красносельцевского
сельского поселения**

(наименование объекта, местоположение границ которого описано (далее – объект))

Раздел 4**План границ объекта****Выносной лист №20****Масштаб 1:8000**

Используемые условные знаки и обозначения приведены на отдельной странице в конце раздела.

Подпись _____ Губанова Е. В. Дата 5 октября 2023 г.

Место для оттиска печати (при наличии) лица, составившего описание местоположения границ объекта

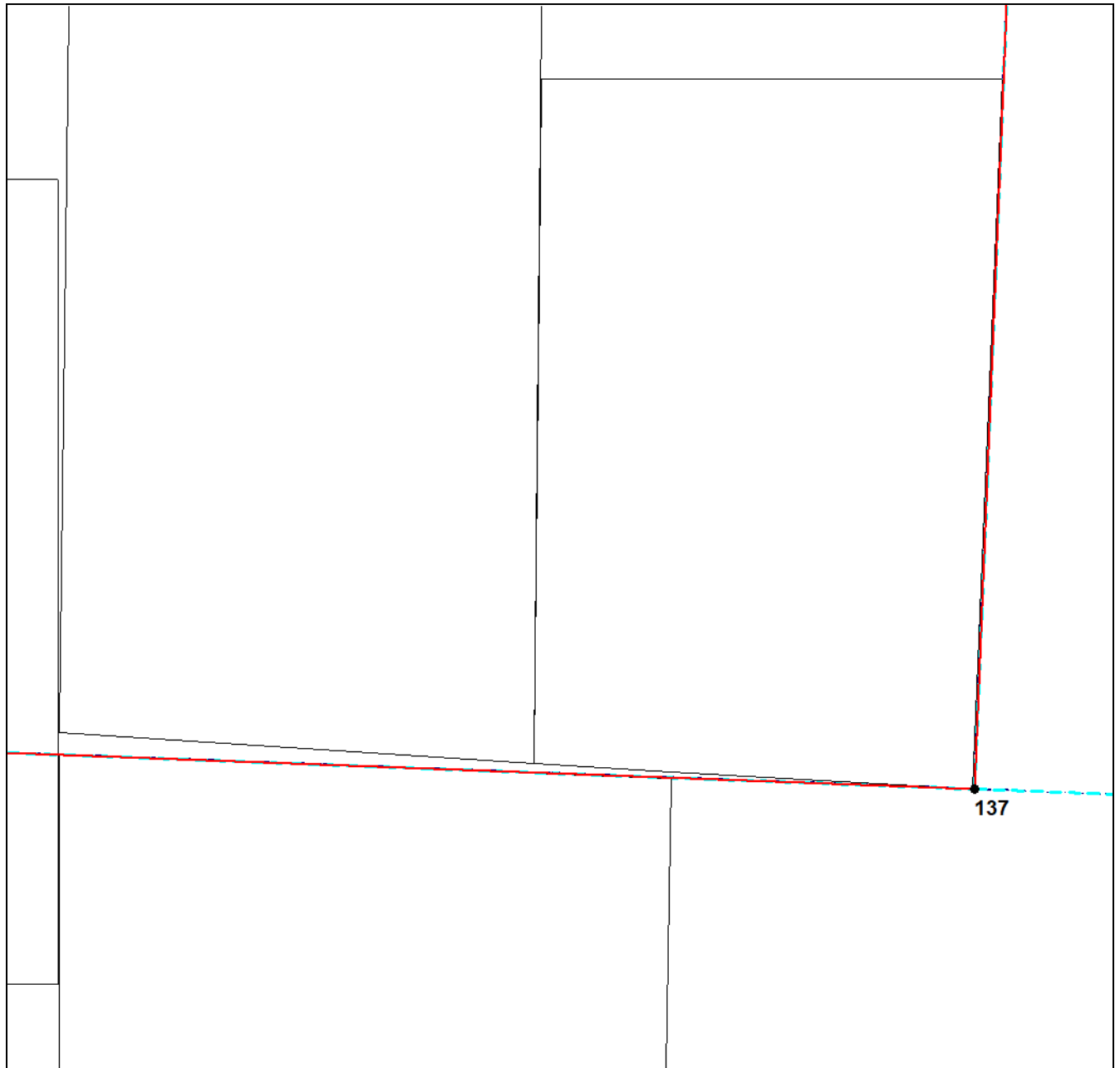


ГРАФИЧЕСКОЕ ОПИСАНИЕ

местоположения границ населенных пунктов, территориальных зон,
особо охраняемых природных территорий,
зон с особыми условиями использования территории

**Территориальная зона Сх1 – Зона сельскохозяйственного использования Красносельцевского
сельского поселения**

(наименование объекта, местоположение границ которого описано (далее – объект))

Раздел 4**План границ объекта****Выносной лист №21**

Масштаб 1:8000

Используемые условные знаки и обозначения приведены на отдельной странице в конце раздела.

Подпись _____ Губанова Е. В. Дата 5 октября 2023 г.

Место для оттиска печати (при наличии) лица, составившего описание местоположения границ объекта



ГРАФИЧЕСКОЕ ОПИСАНИЕ

местоположения границ населенных пунктов, территориальных зон,
особо охраняемых природных территорий,
зон с особыми условиями использования территории

**Территориальная зона Сх1 – Зона сельскохозяйственного использования Красносельцевского
сельского поселения**

(наименование объекта, местоположение границ которого описано (далее – объект))

Раздел 4**План границ объекта****Выносной лист №22****Масштаб 1:8000**

Используемые условные знаки и обозначения приведены на отдельной странице в конце раздела.

Подпись _____ Губанова Е. В. Дата 5 октября 2023 г.

Место для оттиска печати (при наличии) лица, составившего описание местоположения границ объекта

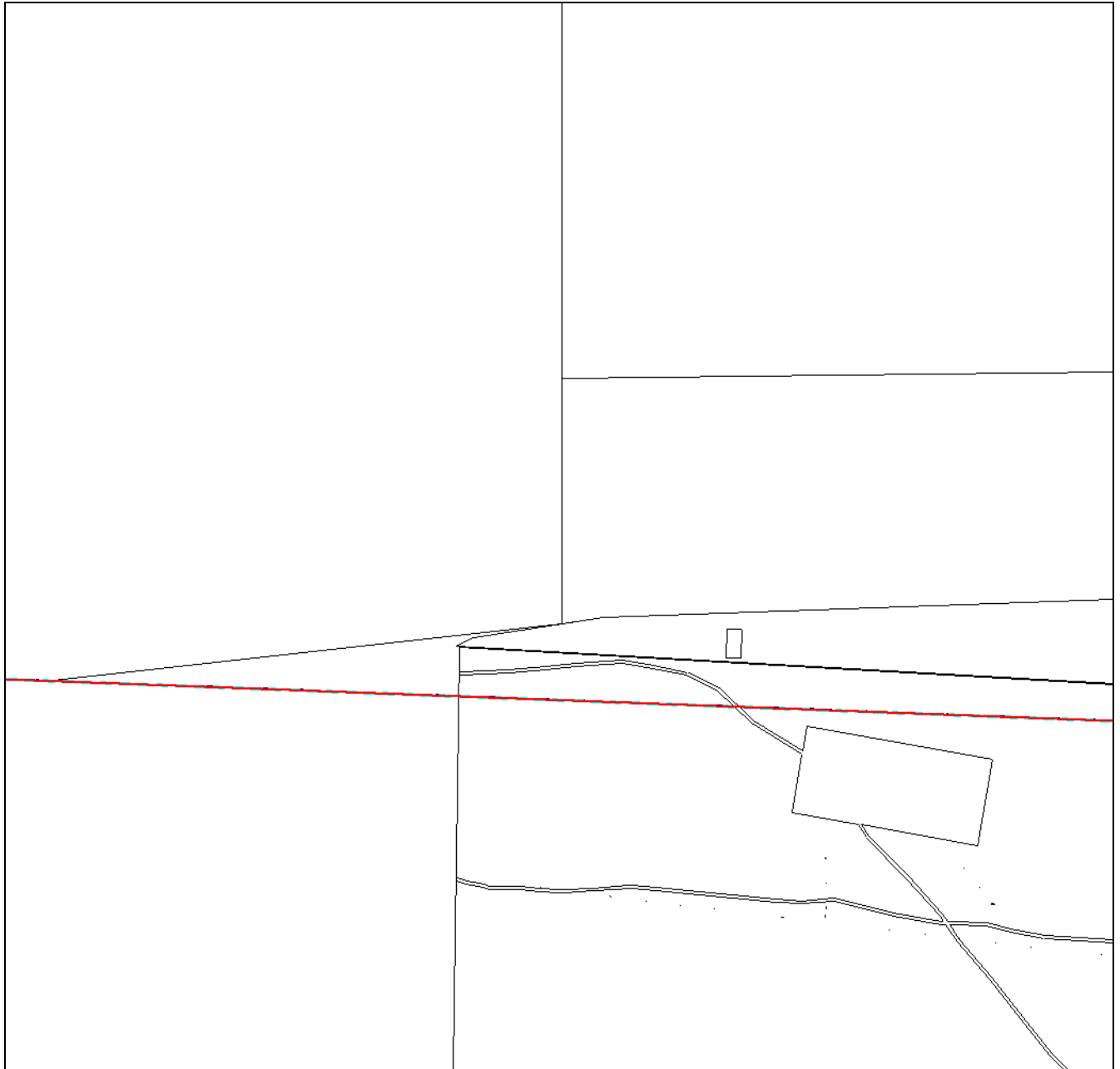


ГРАФИЧЕСКОЕ ОПИСАНИЕ

местоположения границ населенных пунктов, территориальных зон,
особо охраняемых природных территорий,
зон с особыми условиями использования территории

**Территориальная зона Сх1 – Зона сельскохозяйственного использования Красносельцевского
сельского поселения**

(наименование объекта, местоположение границ которого описано (далее – объект))

Раздел 4**План границ объекта****Выносной лист №23**

Масштаб 1:8000

Используемые условные знаки и обозначения приведены на отдельной странице в конце раздела.

Подпись _____ Губанова Е. В. Дата 5 октября 2023 г.

Место для оттиска печати (при наличии) лица, составившего описание местоположения границ объекта

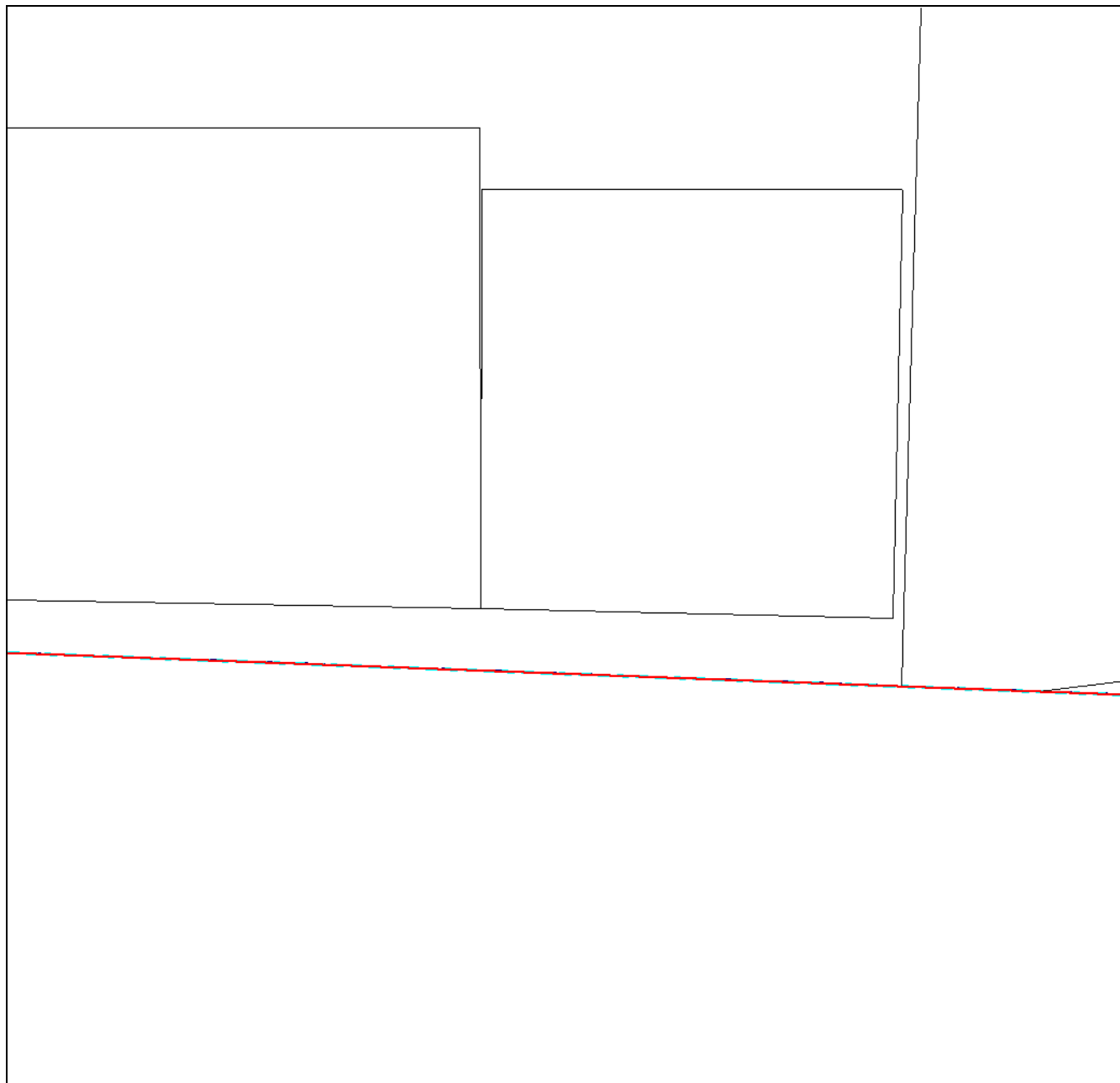


ГРАФИЧЕСКОЕ ОПИСАНИЕ

местоположения границ населенных пунктов, территориальных зон,
особо охраняемых природных территорий,
зон с особыми условиями использования территории

**Территориальная зона Сх1 – Зона сельскохозяйственного использования Красносельцевского
сельского поселения**

(наименование объекта, местоположение границ которого описано (далее – объект))

Раздел 4**План границ объекта****Выносной лист №24****Масштаб 1:8000**

Используемые условные знаки и обозначения приведены на отдельной странице в конце раздела.

Подпись _____ Губанова Е. В. Дата 5 октября 2023 г.

Место для оттиска печати (при наличии) лица, составившего описание местоположения границ объекта



ГРАФИЧЕСКОЕ ОПИСАНИЕ

местоположения границ населенных пунктов, территориальных зон,
особо охраняемых природных территорий,
зон с особыми условиями использования территории

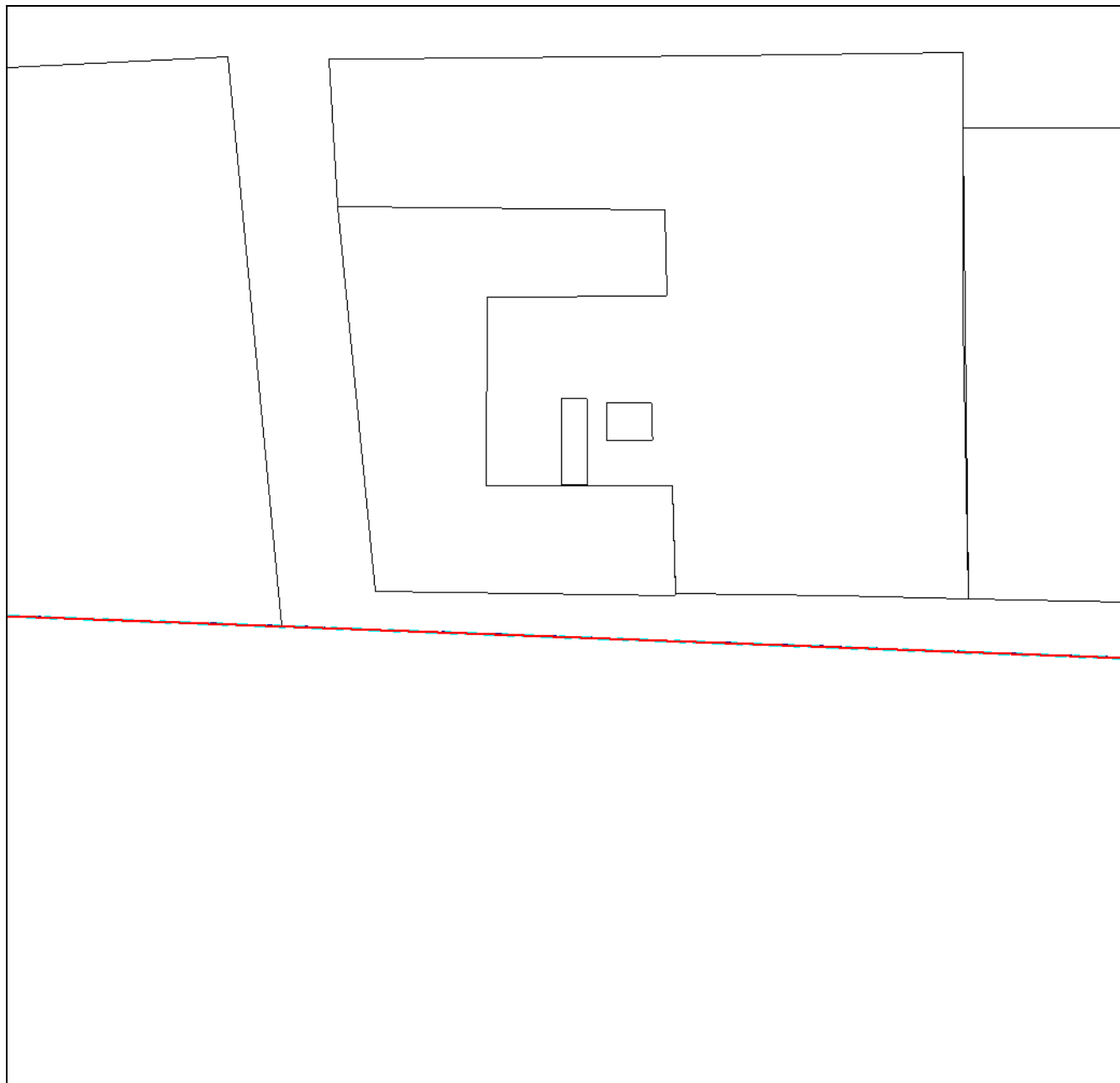
**Территориальная зона Сх1 – Зона сельскохозяйственного использования Красносельцевского
сельского поселения**

(наименование объекта, местоположение границ которого описано (далее – объект))

Раздел 4

План границ объекта

Выносной лист №25



Масштаб 1:8000

Используемые условные знаки и обозначения приведены на отдельной странице в конце раздела.

Подпись _____ Губанова Е. В. Дата 5 октября 2023 г.

Место для оттиска печати (при наличии) лица, составившего описание местоположения границ объекта

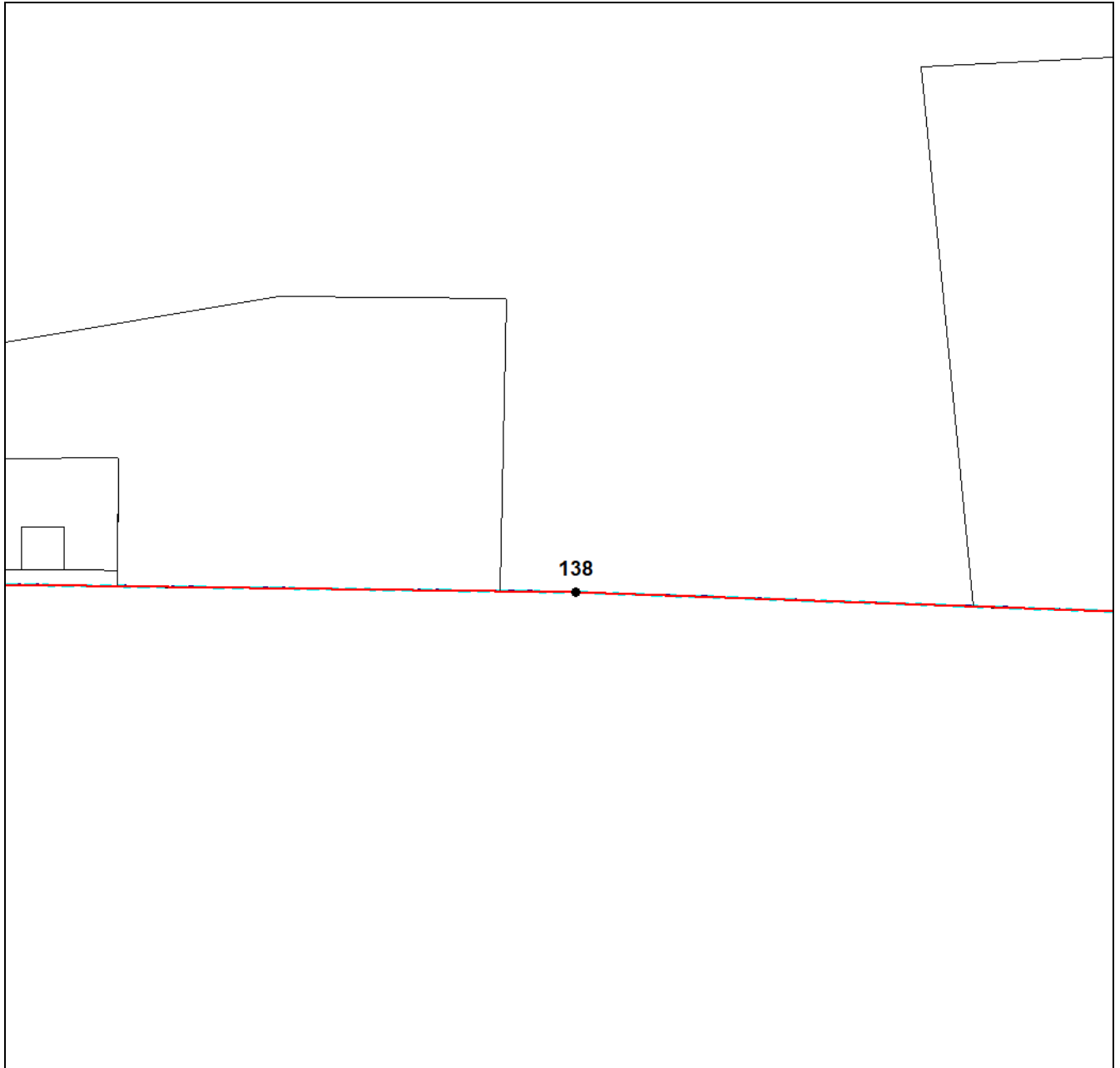


ГРАФИЧЕСКОЕ ОПИСАНИЕ

местоположения границ населенных пунктов, территориальных зон,
особо охраняемых природных территорий,
зон с особыми условиями использования территории

**Территориальная зона Сх1 – Зона сельскохозяйственного использования Красносельцевского
сельского поселения**

(наименование объекта, местоположение границ которого описано (далее – объект))

Раздел 4**План границ объекта****Выносной лист №26****Масштаб 1:8000**

Используемые условные знаки и обозначения приведены на отдельной странице в конце раздела.

Подпись _____ Губанова Е. В. Дата 5 октября 2023 г.

Место для оттиска печати (при наличии) лица, составившего описание местоположения границ объекта

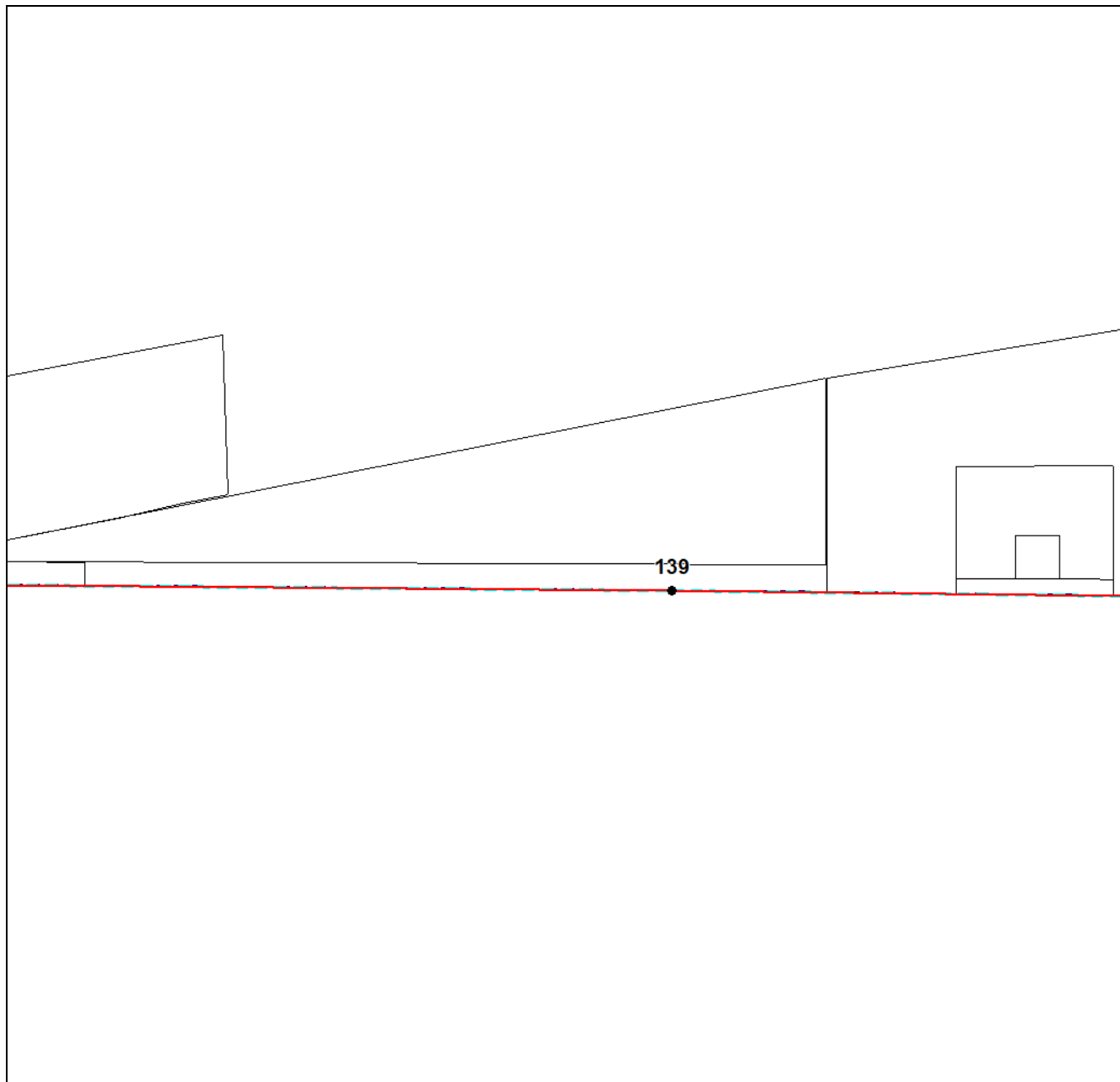


ГРАФИЧЕСКОЕ ОПИСАНИЕ

местоположения границ населенных пунктов, территориальных зон,
особо охраняемых природных территорий,
зон с особыми условиями использования территории

**Территориальная зона Сх1 – Зона сельскохозяйственного использования Красносельцевского
сельского поселения**

(наименование объекта, местоположение границ которого описано (далее – объект))

Раздел 4**План границ объекта****Выносной лист №27****Масштаб 1:8000**

Используемые условные знаки и обозначения приведены на отдельной странице в конце раздела.

Подпись _____ Губанова Е. В. Дата 5 октября 2023 г.

Место для оттиска печати (при наличии) лица, составившего описание местоположения границ объекта



ГРАФИЧЕСКОЕ ОПИСАНИЕ
местоположения границ населенных пунктов, территориальных зон,
особо охраняемых природных территорий,
зон с особыми условиями использования территории

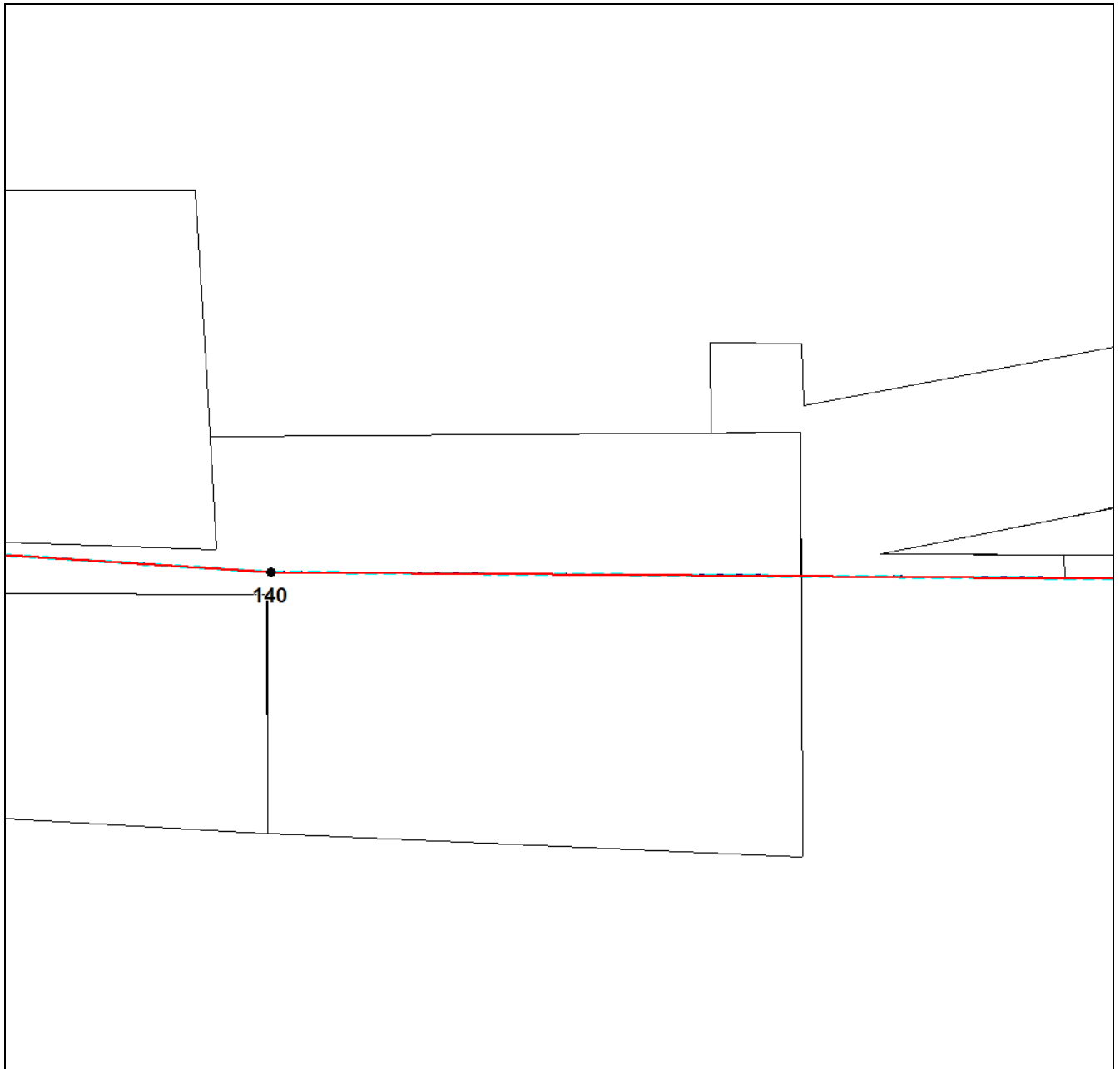
**Территориальная зона Сх1 – Зона сельскохозяйственного использования Красносельцевского
сельского поселения**

(наименование объекта, местоположение границ которого описано (далее – объект))

Раздел 4

План границ объекта

Выносной лист №28



Масштаб 1:8000

Используемые условные знаки и обозначения приведены на отдельной странице в конце раздела.

Подпись _____ Губанова Е. В. Дата 5 октября 2023 г.

Место для оттиска печати (при наличии) лица, составившего описание местоположения границ объекта



ГРАФИЧЕСКОЕ ОПИСАНИЕ

местоположения границ населенных пунктов, территориальных зон,
особо охраняемых природных территорий,
зон с особыми условиями использования территории

**Территориальная зона Сх1 – Зона сельскохозяйственного использования Красносельцевского
сельского поселения**

(наименование объекта, местоположение границ которого описано (далее – объект))

Раздел 4**План границ объекта****Выносной лист №29****Масштаб 1:8000**

Используемые условные знаки и обозначения приведены на отдельной странице в конце раздела.

Подпись _____ Губанова Е. В. Дата 5 октября 2023 г.

Место для оттиска печати (при наличии) лица, составившего описание местоположения границ объекта



ГРАФИЧЕСКОЕ ОПИСАНИЕ
местоположения границ населенных пунктов, территориальных зон,
особо охраняемых природных территорий,
зон с особыми условиями использования территории

**Территориальная зона Сх1 – Зона сельскохозяйственного использования Красносельцевского
сельского поселения**

(наименование объекта, местоположение границ которого описано (далее – объект))

Раздел 4

План границ объекта

Выносной лист №30



Масштаб 1:8000

Используемые условные знаки и обозначения приведены на отдельной странице в конце раздела.

Подпись _____ Губанова Е. В. Дата 5 октября 2023 г.

Место для оттиска печати (при наличии) лица, составившего описание местоположения границ объекта

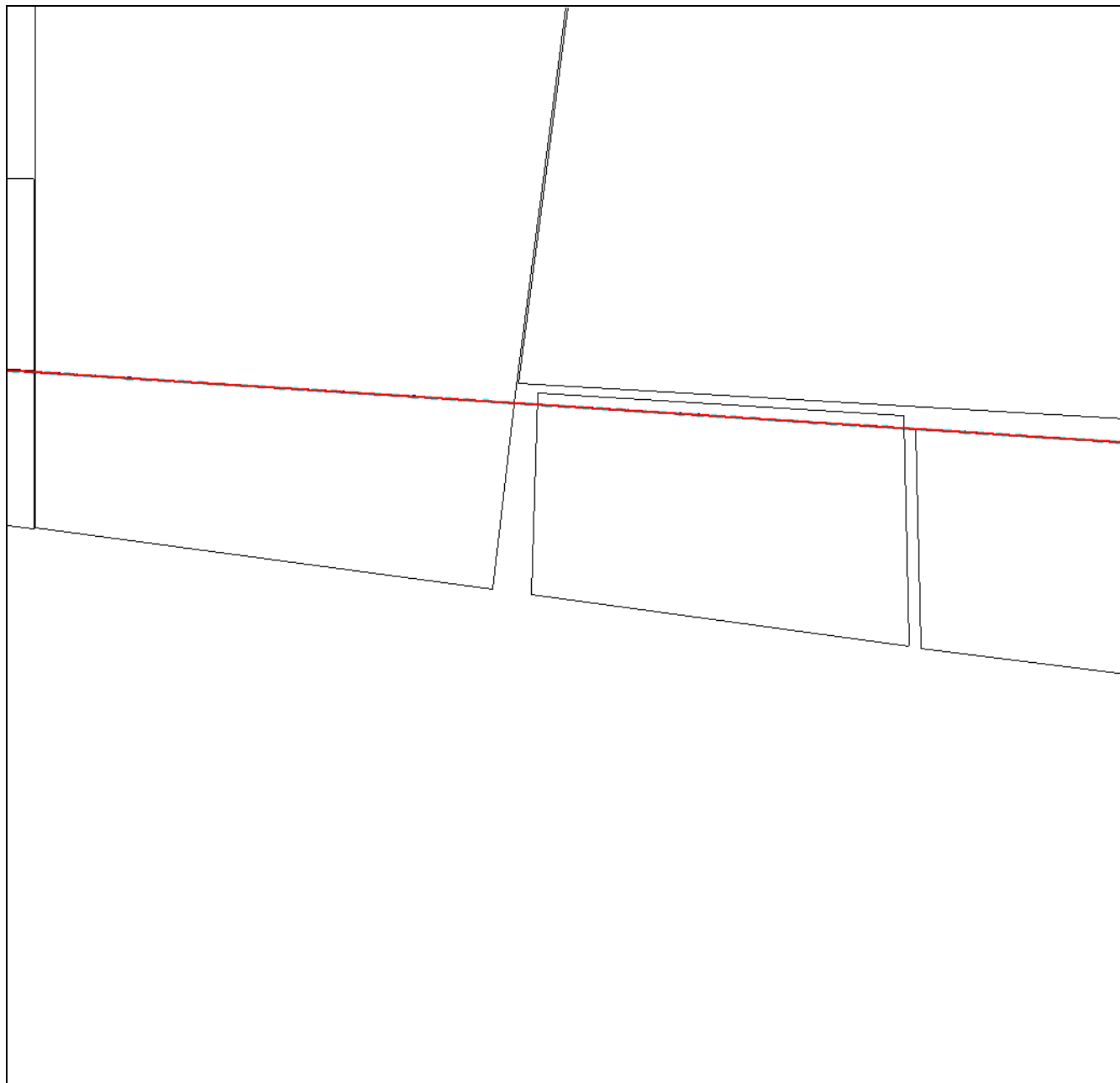


ГРАФИЧЕСКОЕ ОПИСАНИЕ

местоположения границ населенных пунктов, территориальных зон,
особо охраняемых природных территорий,
зон с особыми условиями использования территории

**Территориальная зона Сх1 – Зона сельскохозяйственного использования Красносельцевского
сельского поселения**

(наименование объекта, местоположение границ которого описано (далее – объект))

Раздел 4**План границ объекта****Выносной лист №31****Масштаб 1:8000**

Используемые условные знаки и обозначения приведены на отдельной странице в конце раздела.

Подпись _____ Губанова Е. В. Дата 5 октября 2023 г.

Место для оттиска печати (при наличии) лица, составившего описание местоположения границ объекта

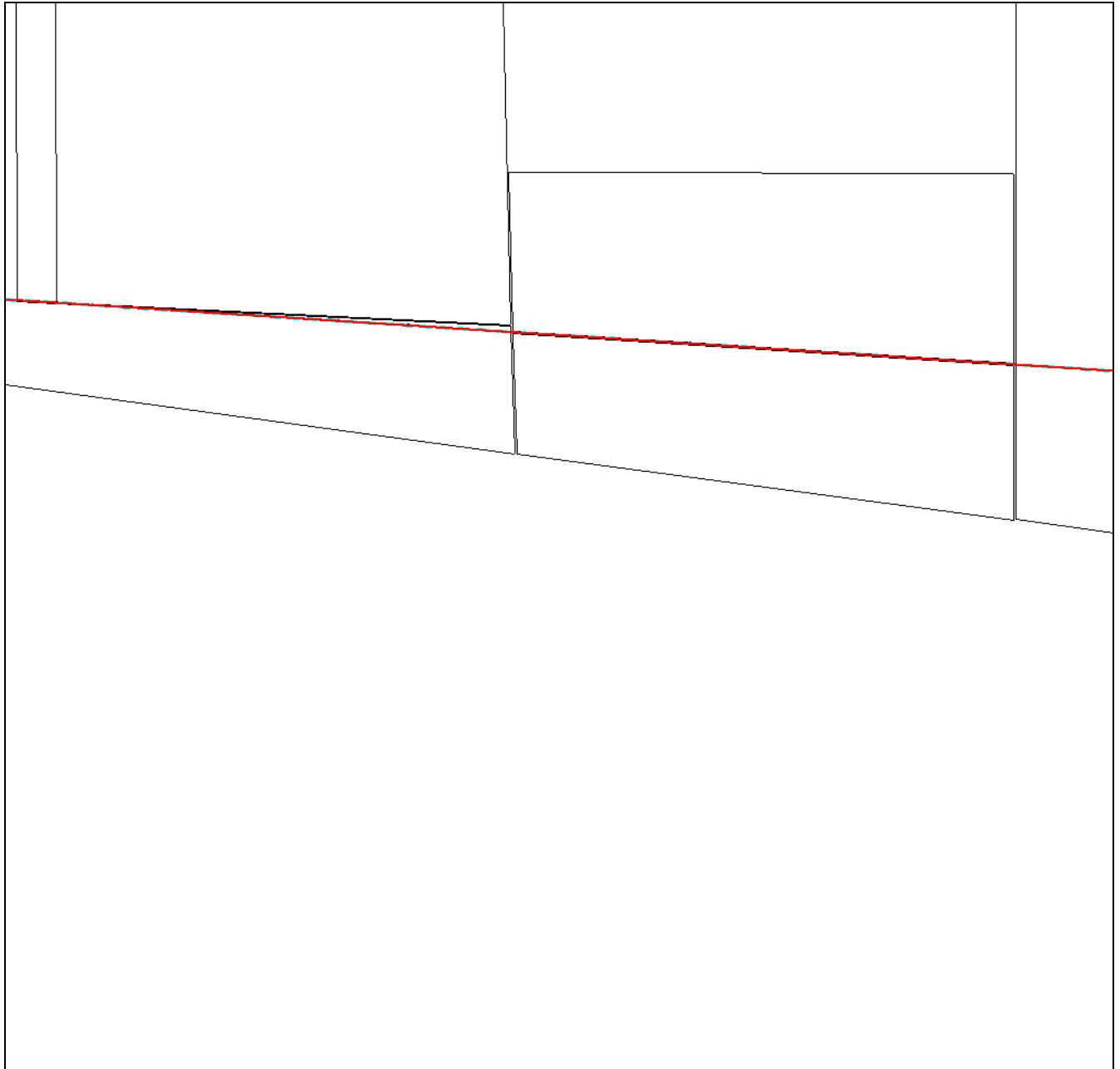


ГРАФИЧЕСКОЕ ОПИСАНИЕ

местоположения границ населенных пунктов, территориальных зон,
особо охраняемых природных территорий,
зон с особыми условиями использования территории

**Территориальная зона Сх1 – Зона сельскохозяйственного использования Красносельцевского
сельского поселения**

(наименование объекта, местоположение границ которого описано (далее – объект))

Раздел 4**План границ объекта****Выносной лист №32****Масштаб 1:8000**

Используемые условные знаки и обозначения приведены на отдельной странице в конце раздела.

Подпись _____ Губанова Е. В. Дата 5 октября 2023 г.

Место для оттиска печати (при наличии) лица, составившего описание местоположения границ объекта



ГРАФИЧЕСКОЕ ОПИСАНИЕ
местоположения границ населенных пунктов, территориальных зон,
особо охраняемых природных территорий,
зон с особыми условиями использования территории

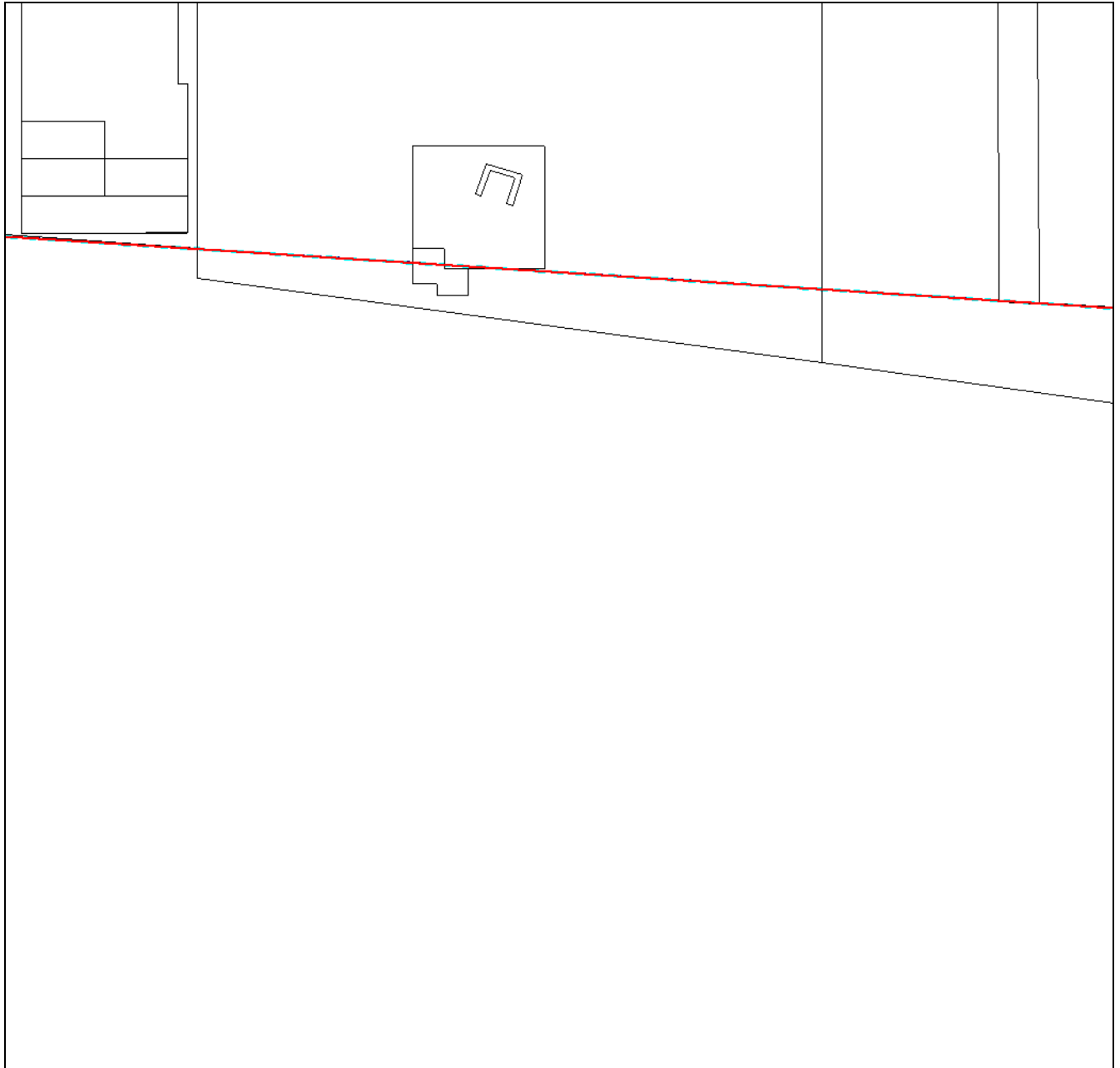
**Территориальная зона Сх1 – Зона сельскохозяйственного использования Красносельцевского
сельского поселения**

(наименование объекта, местоположение границ которого описано (далее – объект))

Раздел 4

План границ объекта

Выносной лист №33



Масштаб 1:8000

Используемые условные знаки и обозначения приведены на отдельной странице в конце раздела.

Подпись _____ Губанова Е. В. Дата 5 октября 2023 г.

Место для оттиска печати (при наличии) лица, составившего описание местоположения границ объекта

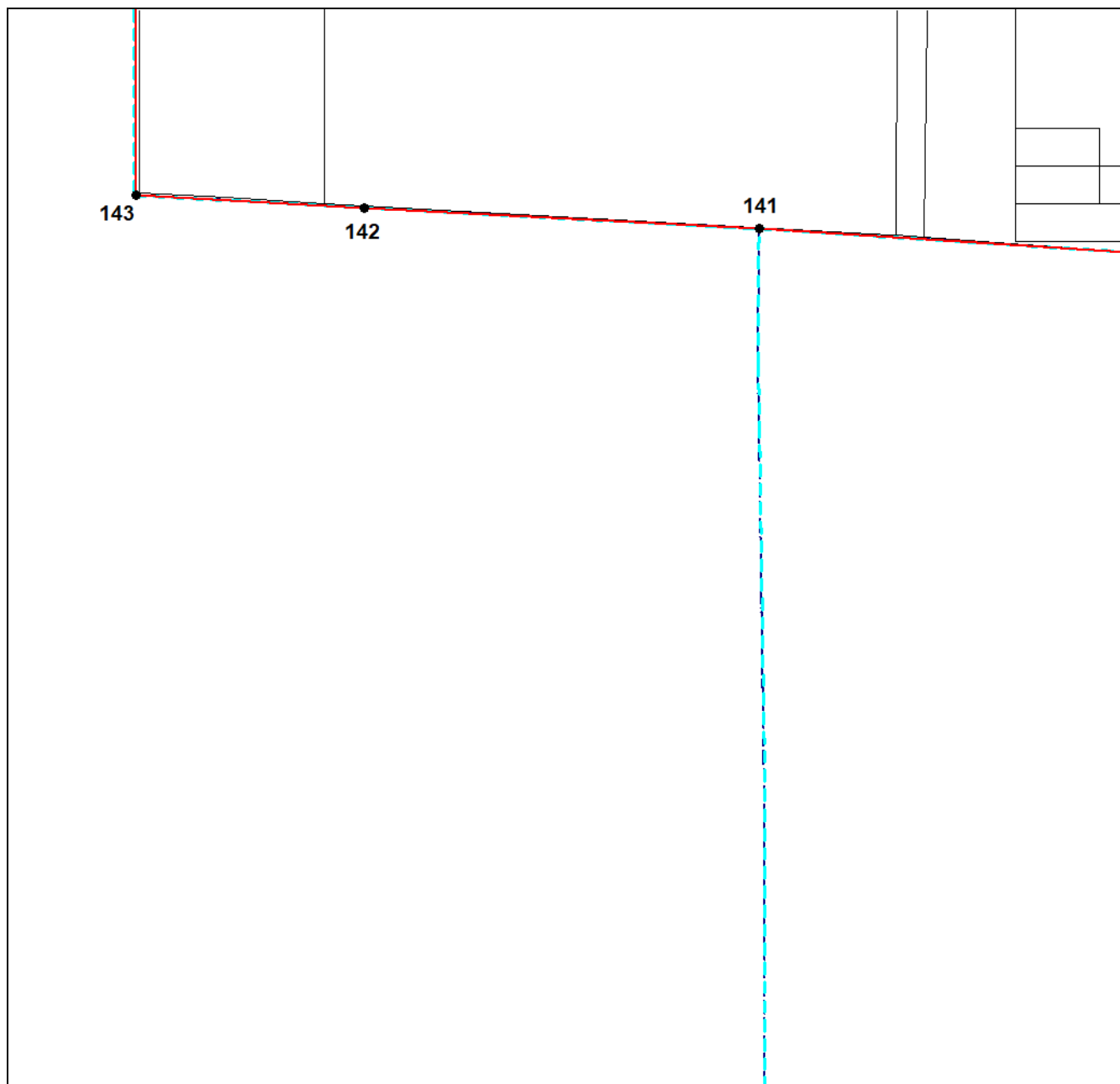


ГРАФИЧЕСКОЕ ОПИСАНИЕ

местоположения границ населенных пунктов, территориальных зон,
особо охраняемых природных территорий,
зон с особыми условиями использования территории

**Территориальная зона Сх1 – Зона сельскохозяйственного использования Красносельцевского
сельского поселения**

(наименование объекта, местоположение границ которого описано (далее – объект))

Раздел 4**План границ объекта****Выносной лист №34****Масштаб 1:8000**

Используемые условные знаки и обозначения приведены на отдельной странице в конце раздела.

Подпись _____ Губанова Е. В. Дата 5 октября 2023 г.

Место для оттиска печати (при наличии) лица, составившего описание местоположения границ объекта



ГРАФИЧЕСКОЕ ОПИСАНИЕ

местоположения границ населенных пунктов, территориальных зон,
особо охраняемых природных территорий,
зон с особыми условиями использования территории

**Территориальная зона Сх1 – Зона сельскохозяйственного использования Красносельцевского
сельского поселения**

(наименование объекта, местоположение границ которого описано (далее – объект))

Раздел 4**План границ объекта****Выносной лист №35**

Масштаб 1:8000

Используемые условные знаки и обозначения приведены на отдельной странице в конце раздела.

Подпись _____ Губанова Е. В. Дата 5 октября 2023 г.

Место для оттиска печати (при наличии) лица, составившего описание местоположения границ объекта

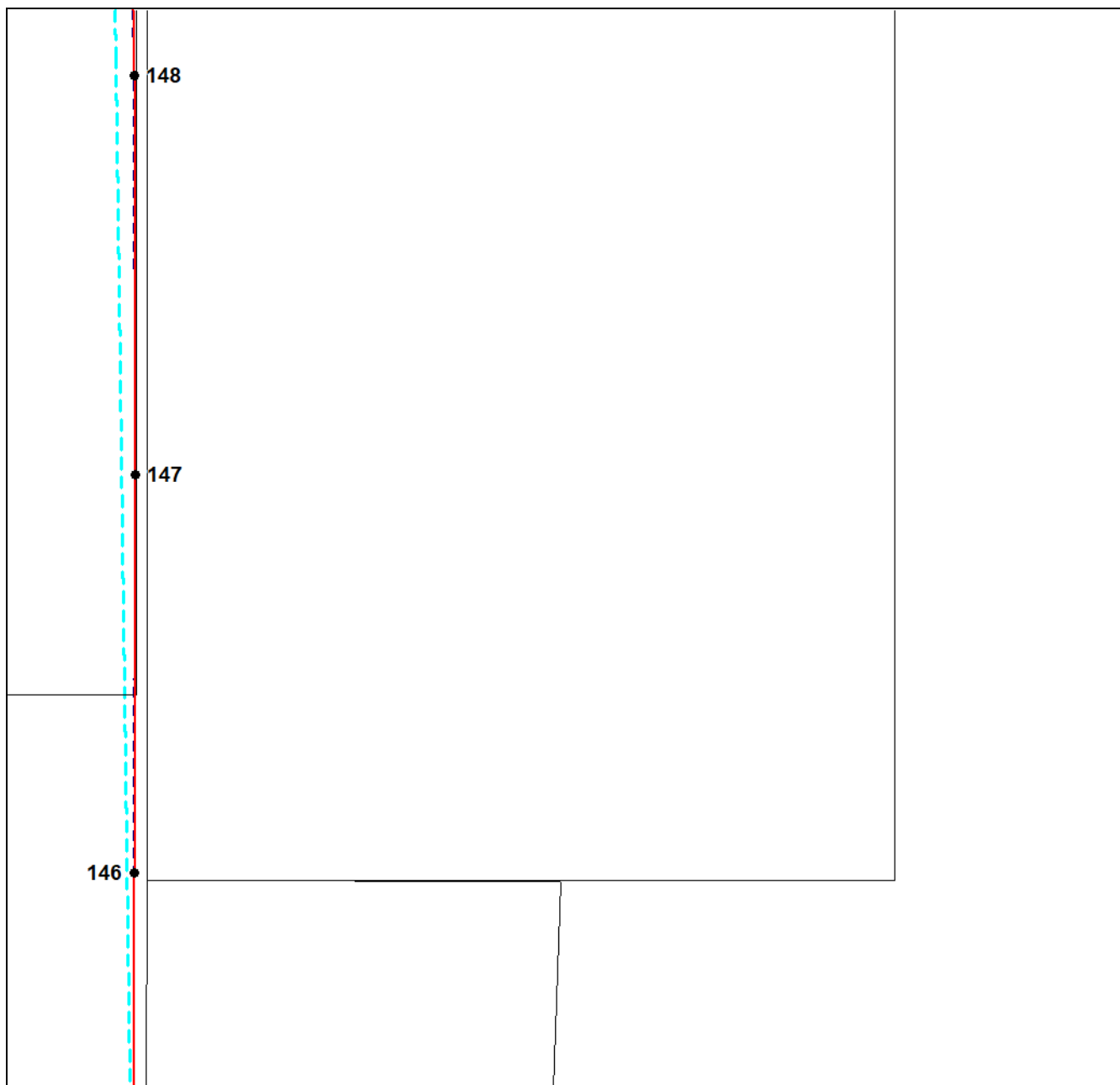


ГРАФИЧЕСКОЕ ОПИСАНИЕ

местоположения границ населенных пунктов, территориальных зон,
особо охраняемых природных территорий,
зон с особыми условиями использования территории

**Территориальная зона Сх1 – Зона сельскохозяйственного использования Красносельцевского
сельского поселения**

(наименование объекта, местоположение границ которого описано (далее – объект))

Раздел 4**План границ объекта****Выносной лист №36****Масштаб 1:8000**

Используемые условные знаки и обозначения приведены на отдельной странице в конце раздела.

Подпись _____ Губанова Е. В. Дата 5 октября 2023 г.

Место для оттиска печати (при наличии) лица, составившего описание местоположения границ объекта




ГРАФИЧЕСКОЕ ОПИСАНИЕ

местоположения границ населенных пунктов, территориальных зон,
особо охраняемых природных территорий,
зон с особыми условиями использования территории

**Территориальная зона Сх1 – Зона сельскохозяйственного использования Красносельцевского
сельского поселения**

(наименование объекта, местоположение границ которого описано (далее – объект))

Раздел 4**План границ объекта****Выносной лист №37****Масштаб 1:8000**

Используемые условные знаки и обозначения приведены на отдельной странице в конце раздела.

Подпись _____ Губанова Е. В. Дата 5 октября 2023 г.

Место для оттиска печати (при наличии) лица, составившего описание местоположения границ объекта



ГРАФИЧЕСКОЕ ОПИСАНИЕ

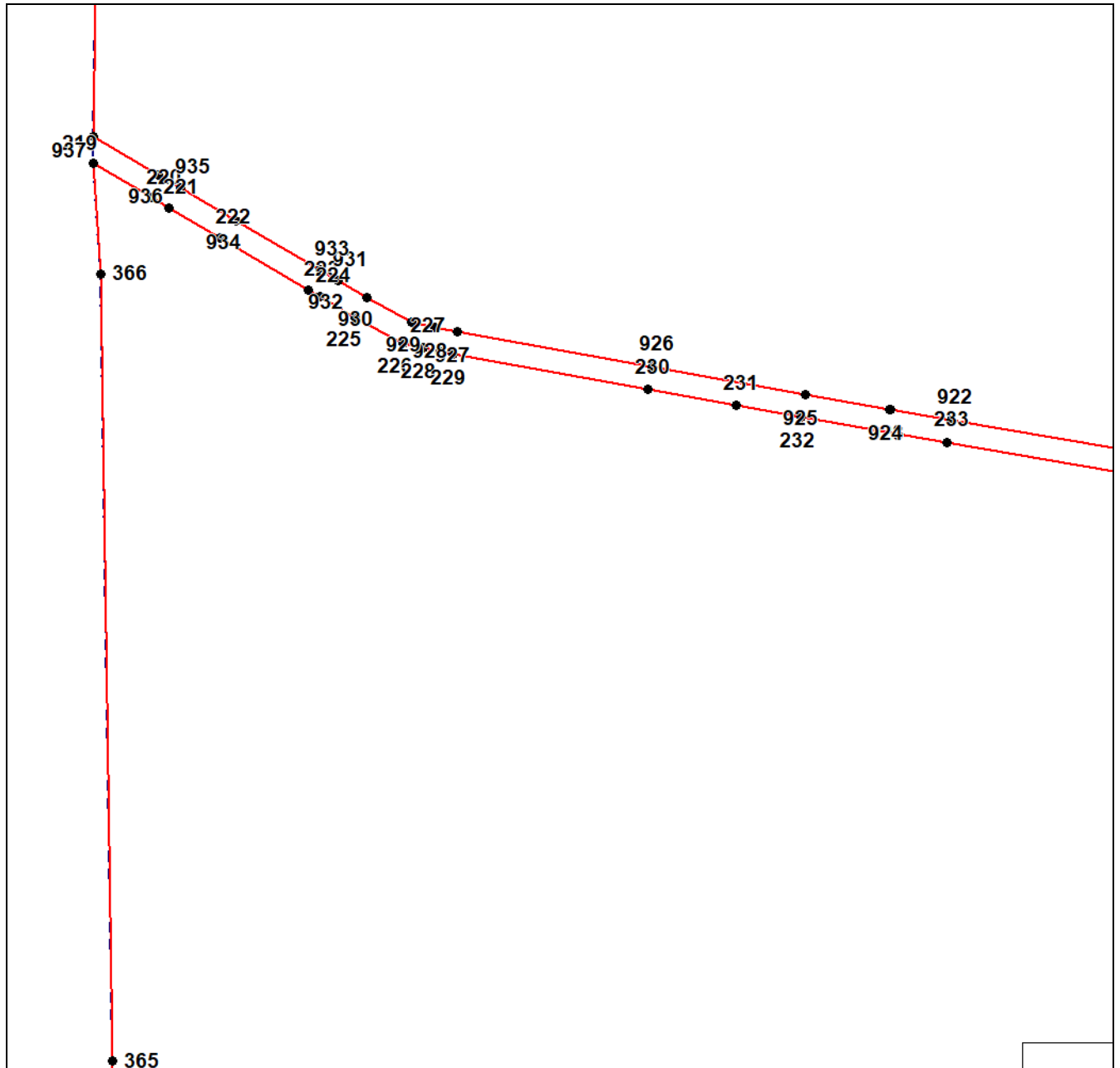
местоположения границ населенных пунктов, территориальных зон,
особо охраняемых природных территорий,
зон с особыми условиями использования территории

**Территориальная зона Сх1 – Зона сельскохозяйственного использования Красносельцевского
сельского поселения**

(наименование объекта, местоположение границ которого описано (далее – объект))

Раздел 4**План границ объекта**

Выносной лист №38



Масштаб 1:8000

Используемые условные знаки и обозначения приведены на отдельной странице в конце раздела.

Подпись _____ Губанова Е. В. Дата 5 октября 2023 г.

Место для оттиска печати (при наличии) лица, составившего описание местоположения границ объекта



ГРАФИЧЕСКОЕ ОПИСАНИЕ

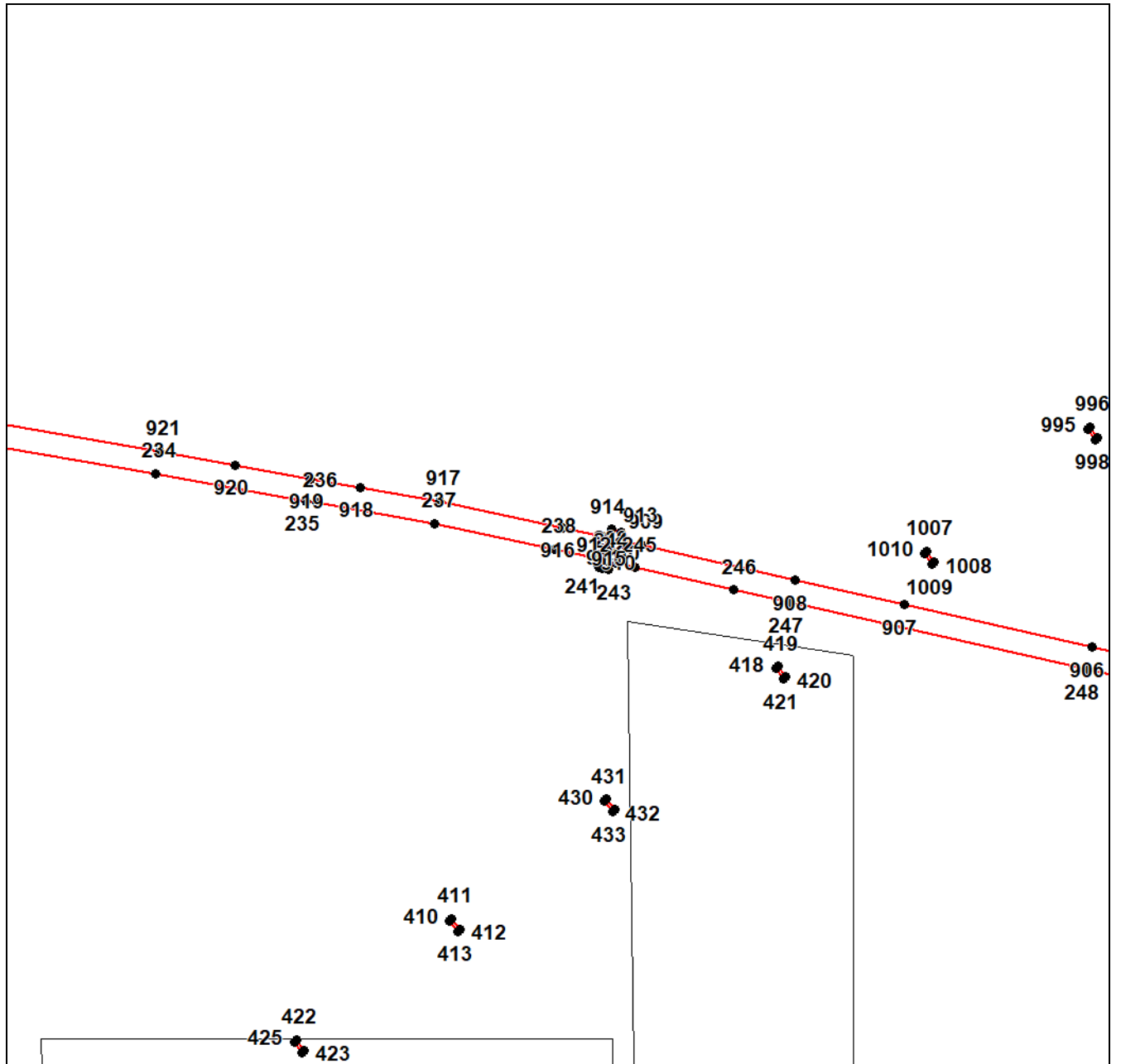
местоположения границ населенных пунктов, территориальных зон,
особо охраняемых природных территорий,
зон с особыми условиями использования территории

**Территориальная зона Сх1 – Зона сельскохозяйственного использования Красносельцевского
сельского поселения**

(наименование объекта, местоположение границ которого описано (далее – объект))

Раздел 4**План границ объекта**

Выносной лист №39



Масштаб 1:8000

Используемые условные знаки и обозначения приведены на отдельной странице в конце раздела.

Подпись _____ Губанова Е. В. Дата 5 октября 2023 г.

Место для оттиска печати (при наличии) лица, составившего описание местоположения границ объекта



ГРАФИЧЕСКОЕ ОПИСАНИЕ

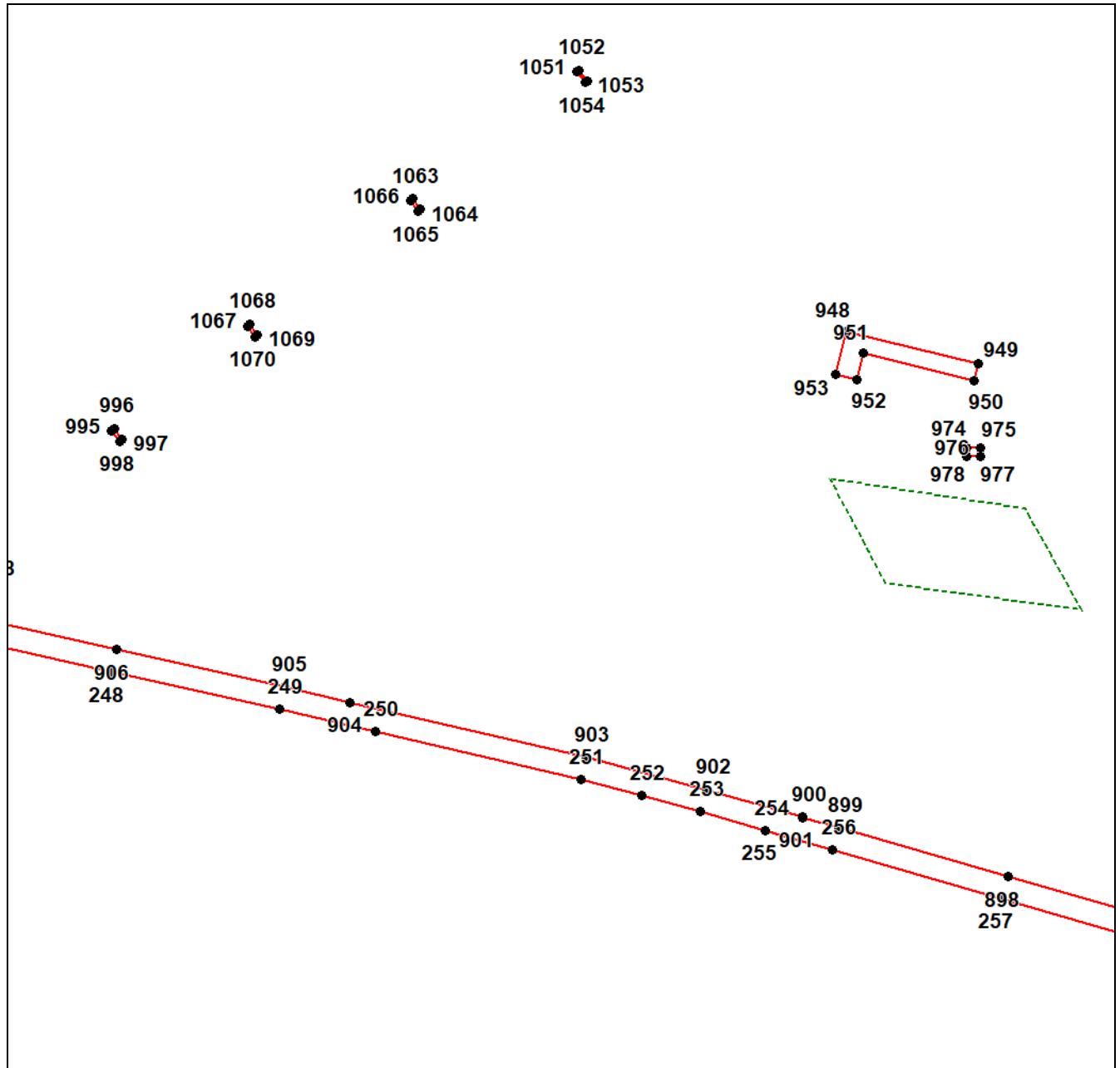
местоположения границ населенных пунктов, территориальных зон,
особо охраняемых природных территорий,
зон с особыми условиями использования территории

**Территориальная зона Сх1 – Зона сельскохозяйственного использования Красносельцевского
сельского поселения**

(наименование объекта, местоположение границ которого описано (далее – объект))

Раздел 4**План границ объекта**

Выносной лист №40



Масштаб 1:8000

Используемые условные знаки и обозначения приведены на отдельной странице в конце раздела.

Подпись _____ Губанова Е. В. Дата 5 октября 2023 г.

Место для оттиска печати (при наличии) лица, составившего описание местоположения границ объекта



ГРАФИЧЕСКОЕ ОПИСАНИЕ

местоположения границ населенных пунктов, территориальных зон,
особо охраняемых природных территорий,
зон с особыми условиями использования территории

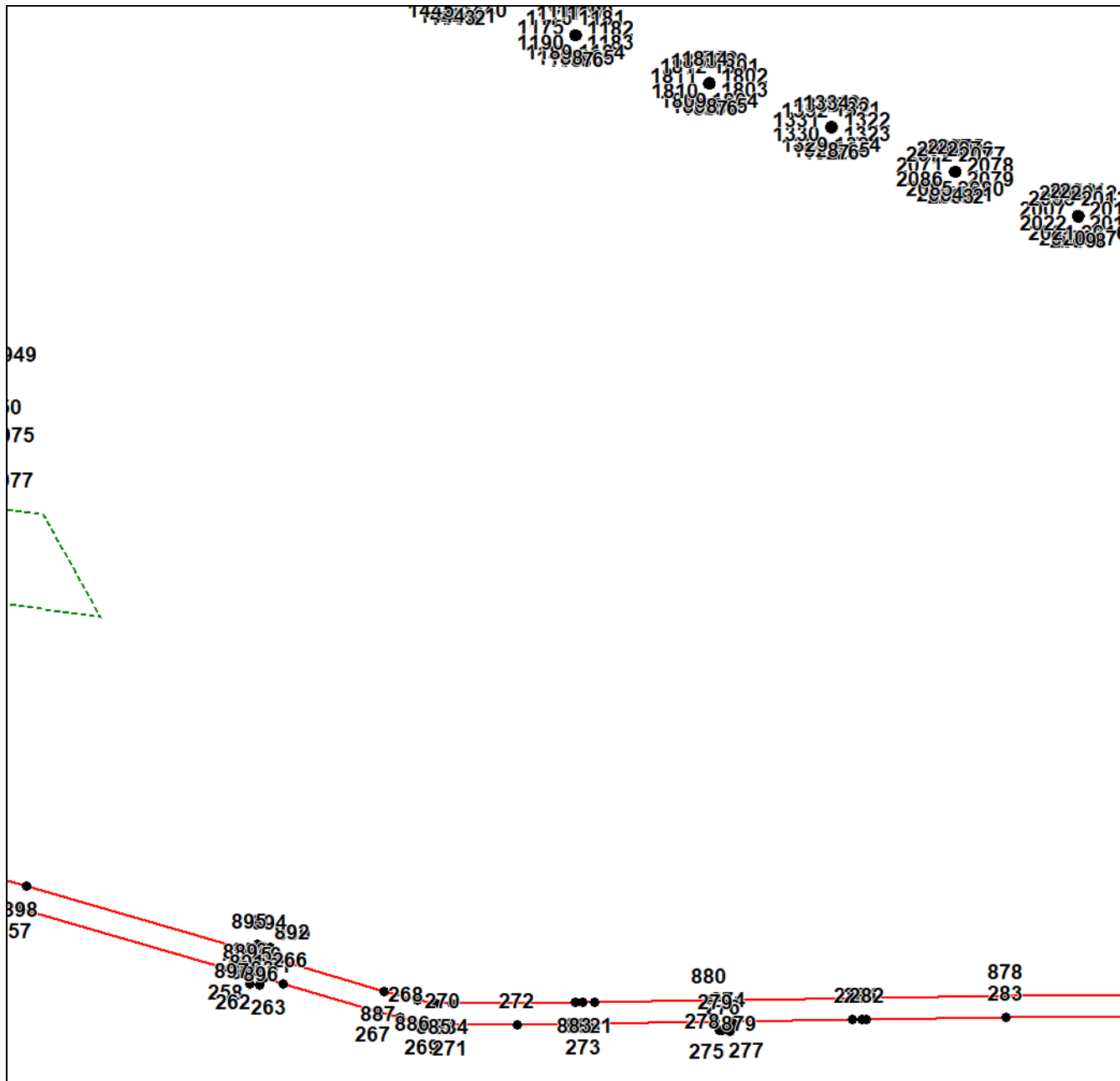
**Территориальная зона Сх1 – Зона сельскохозяйственного использования Красносельцевского
сельского поселения**

(наименование объекта, местоположение границ которого описано (далее – объект))

Раздел 4

План границ объекта

Выносной лист №41



Масштаб 1:8000

Используемые условные знаки и обозначения приведены на отдельной странице в конце раздела.

Подпись _____ Губанова Е. В. Дата 5 октября 2023 г.

Место для оттиска печати (при наличии) лица, составившего описание местоположения границ объекта




ГРАФИЧЕСКОЕ ОПИСАНИЕ

местоположения границ населенных пунктов, территориальных зон,
особо охраняемых природных территорий,
зон с особыми условиями использования территории

**Территориальная зона Сх1 – Зона сельскохозяйственного использования Красносельцевского
сельского поселения**

(наименование объекта, местоположение границ которого описано (далее – объект))

Раздел 4**План границ объекта****Выносной лист №42****Масштаб 1:8000**

Используемые условные знаки и обозначения приведены на отдельной странице в конце раздела.

Подпись _____ Губанова Е. В. Дата 5 октября 2023 г.

Место для оттиска печати (при наличии) лица, составившего описание местоположения границ объекта



ГРАФИЧЕСКОЕ ОПИСАНИЕ

местоположения границ населенных пунктов, территориальных зон,
особо охраняемых природных территорий,
зон с особыми условиями использования территории

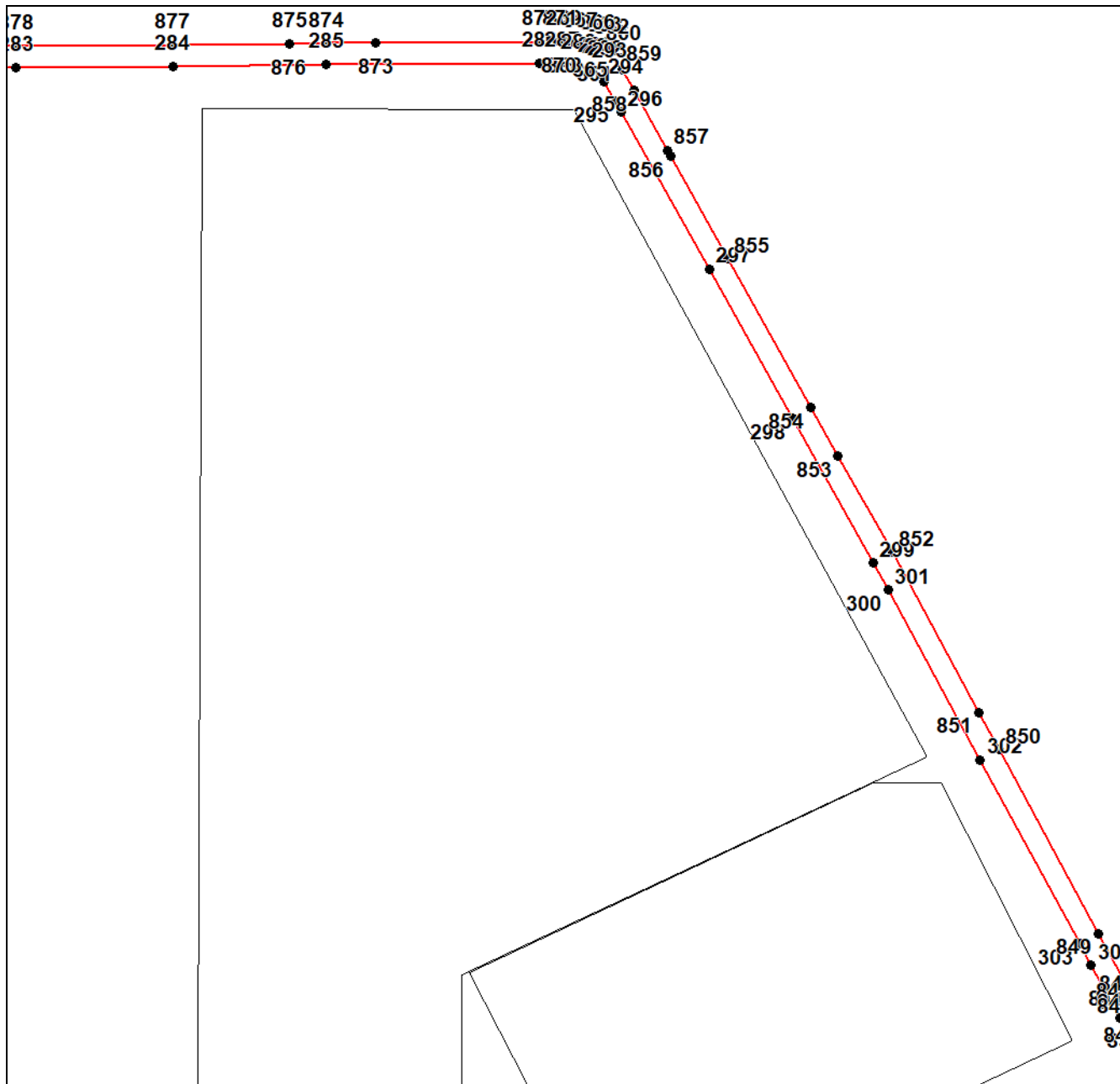
Территориальная зона Сх1 – Зона сельскохозяйственного использования Красносельцевского сельского поселения

(наименование объекта, местоположение границ которого описано (далее – объект))

Раздел 4

План границ объекта

Выносной лист №44



Масштаб 1:8000

Используемые условные знаки и обозначения приведены на отдельной странице в конце раздела.

Подпись _____ Губанова Е. В. Дата 5 октября 2023 г.

Место для оттиска печати (при наличии) лица, составившего описание местоположения границ объекта



ГРАФИЧЕСКОЕ ОПИСАНИЕ

местоположения границ населенных пунктов, территориальных зон,
особо охраняемых природных территорий,
зон с особыми условиями использования территории

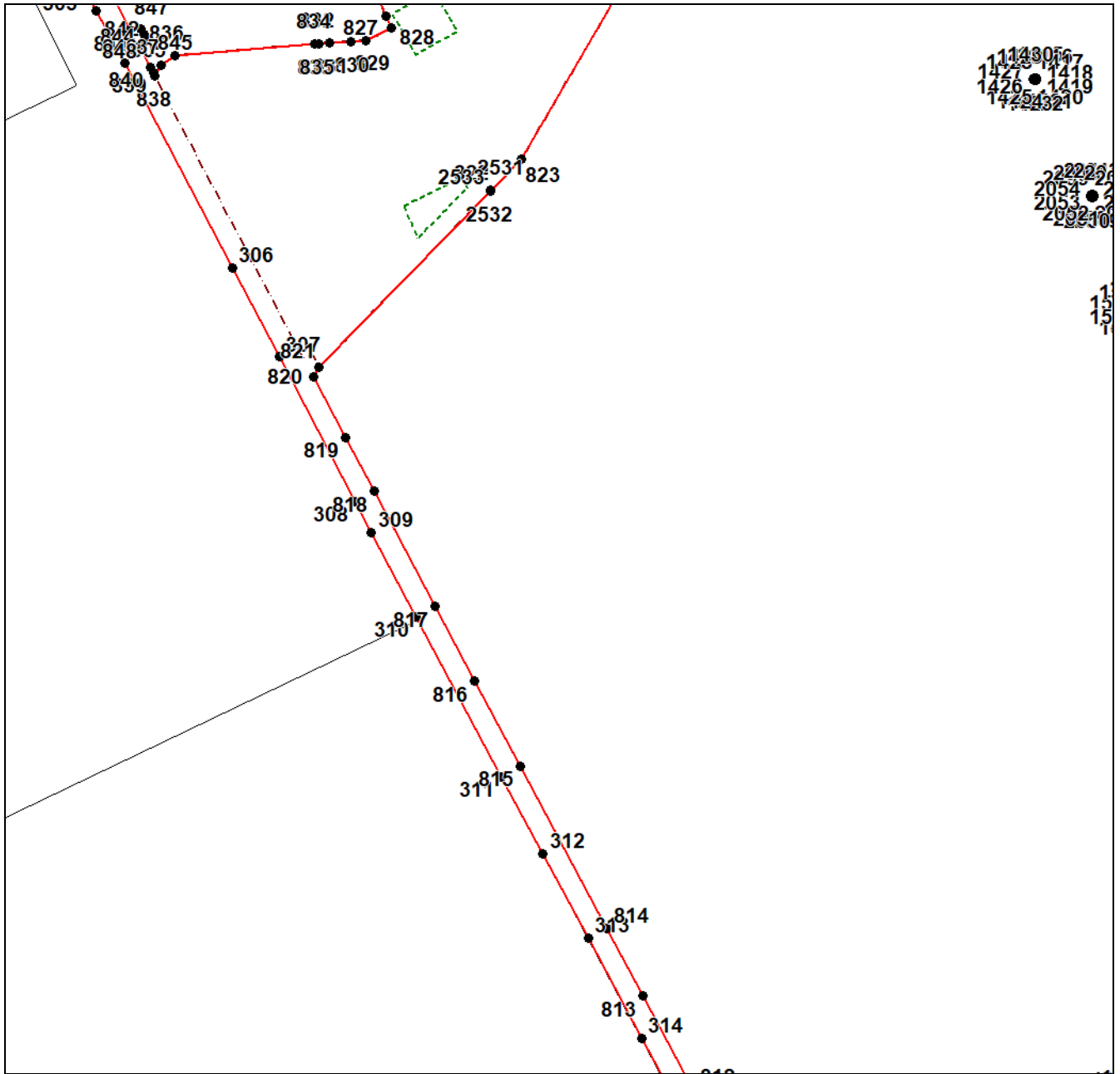
**Территориальная зона Сх1 – Зона сельскохозяйственного использования Красносельцевского
сельского поселения**

(наименование объекта, местоположение границ которого описано (далее – объект))

Раздел 4

План границ объекта

Выносной лист №46



Масштаб 1:8000

Используемые условные знаки и обозначения приведены на отдельной странице в конце раздела.

Подпись _____ Губанова Е. В. Дата 5 октября 2023 г.

Место для оттиска печати (при наличии) лица, составившего описание местоположения границ объекта



ГРАФИЧЕСКОЕ ОПИСАНИЕ

местоположения границ населенных пунктов, территориальных зон,
особо охраняемых природных территорий,
зон с особыми условиями использования территории

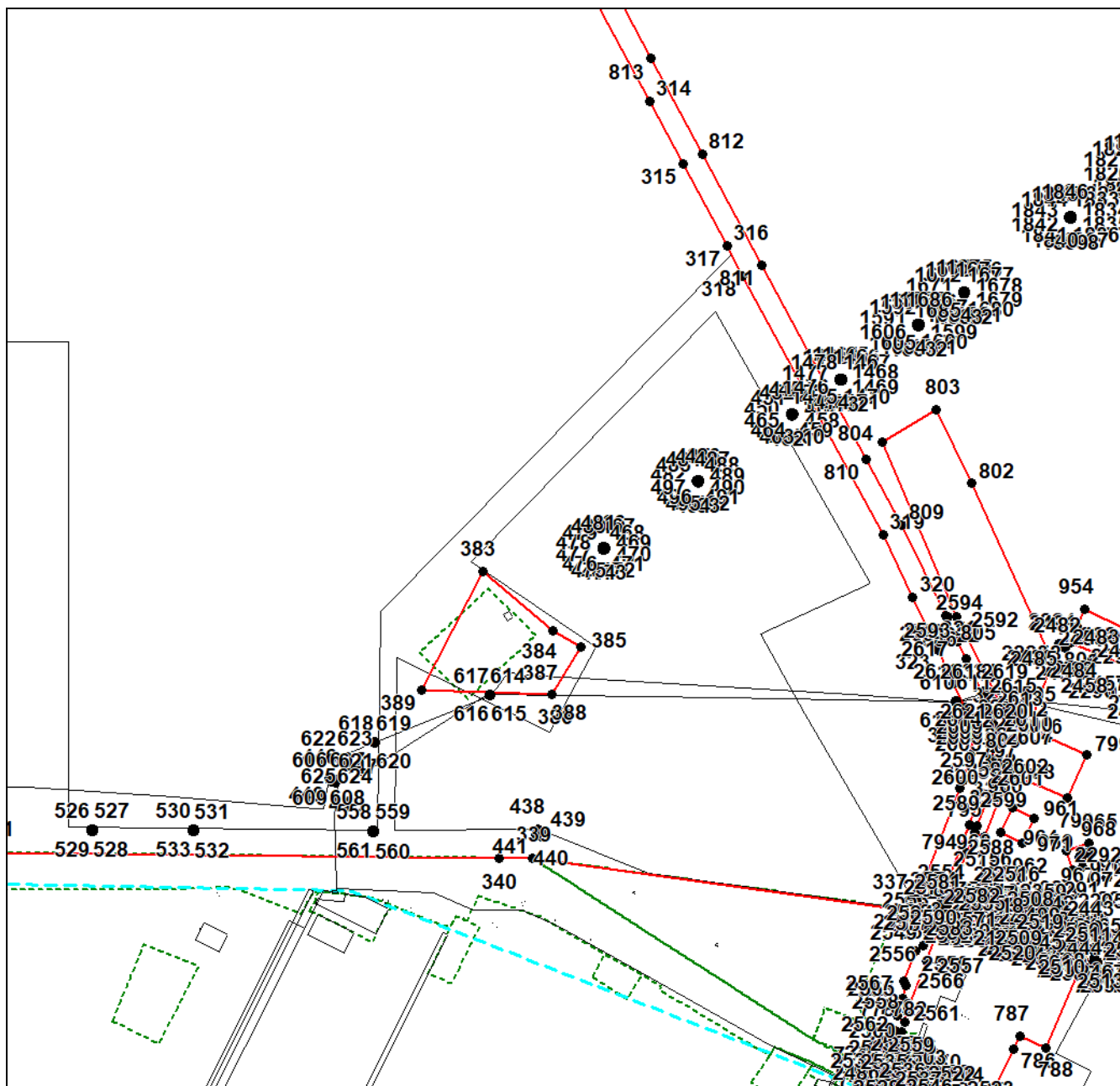
**Территориальная зона Сх1 – Зона сельскохозяйственного использования Красносельцевского
сельского поселения**

(наименование объекта, местоположение границ которого описано (далее – объект))

Раздел 4

План границ объекта

Выносной лист №47



Масштаб 1:8000

Используемые условные знаки и обозначения приведены на отдельной странице в конце раздела.

Подпись _____ Губанова Е. В. Дата 5 октября 2023 г.

Место для оттиска печати (при наличии) лица, составившего описание местоположения границ объекта




ГРАФИЧЕСКОЕ ОПИСАНИЕ

местоположения границ населенных пунктов, территориальных зон,
особо охраняемых природных территорий,
зон с особыми условиями использования территории

**Территориальная зона Сх1 – Зона сельскохозяйственного использования Красносельцевского
сельского поселения**

(наименование объекта, местоположение границ которого описано (далее – объект))

Раздел 4**План границ объекта****Выносной лист №48**

Масштаб 1:8000

Используемые условные знаки и обозначения приведены на отдельной странице в конце раздела.

Подпись _____ Губанова Е. В. Дата 5 октября 2023 г.

Место для оттиска печати (при наличии) лица, составившего описание местоположения границ объекта

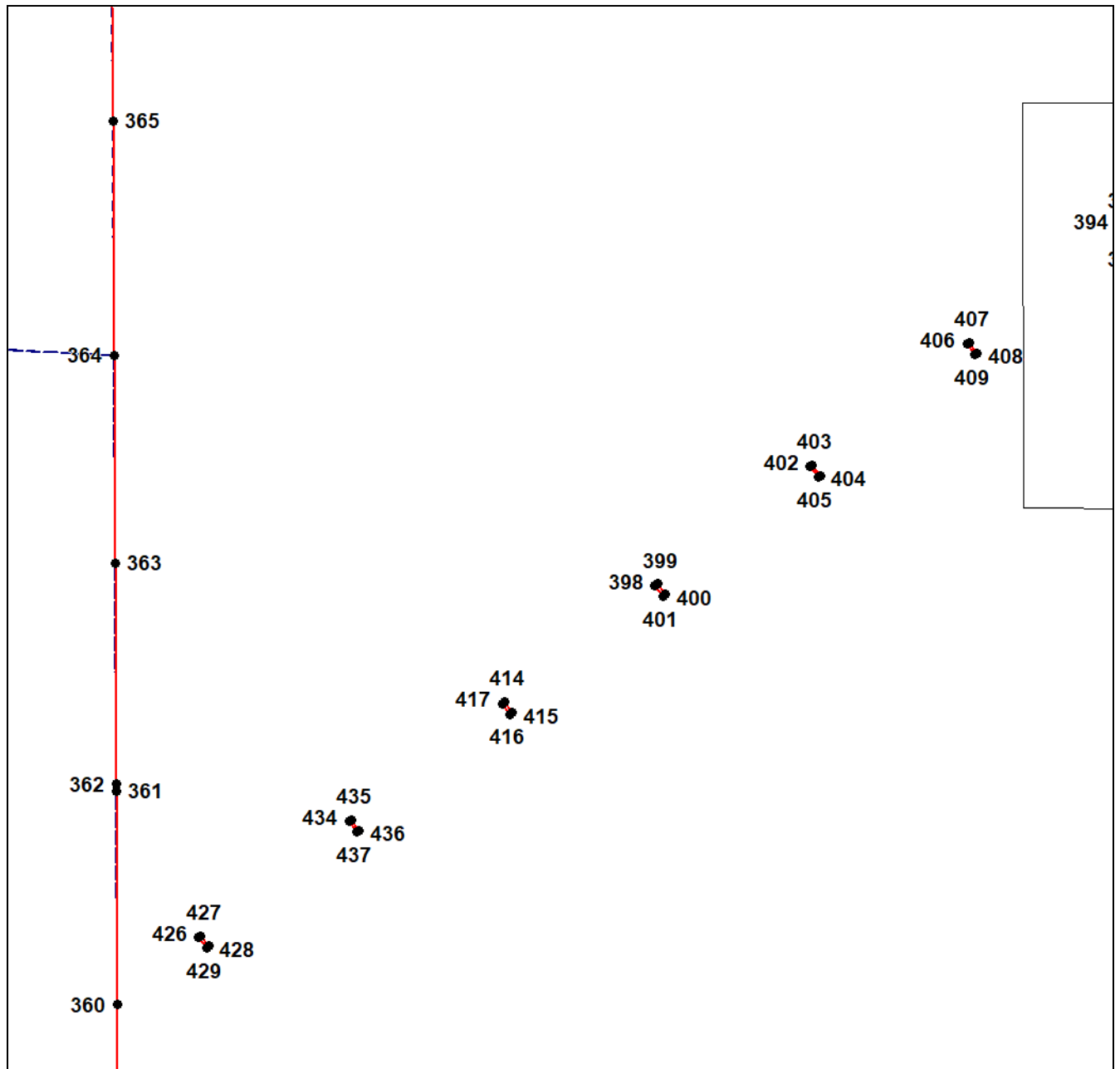


ГРАФИЧЕСКОЕ ОПИСАНИЕ

местоположения границ населенных пунктов, территориальных зон,
особо охраняемых природных территорий,
зон с особыми условиями использования территории

**Территориальная зона Сх1 – Зона сельскохозяйственного использования Красносельцевского
сельского поселения**

(наименование объекта, местоположение границ которого описано (далее – объект))

Раздел 4**План границ объекта****Выносной лист №49**

Масштаб 1:8000

Используемые условные знаки и обозначения приведены на отдельной странице в конце раздела.

Подпись _____ Губанова Е. В. Дата 5 октября 2023 г.

Место для оттиска печати (при наличии) лица, составившего описание местоположения границ объекта



ГРАФИЧЕСКОЕ ОПИСАНИЕ

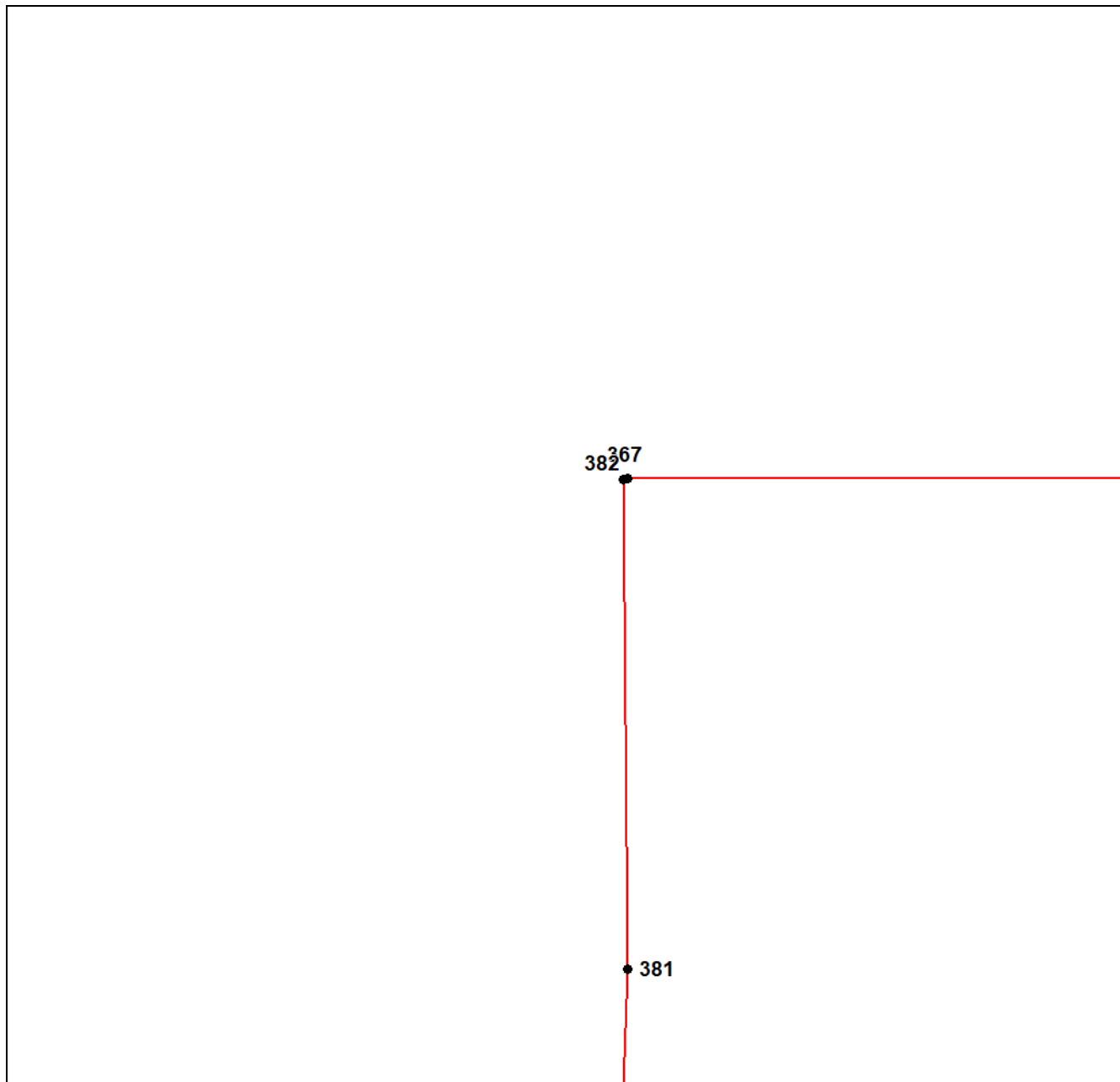
местоположения границ населенных пунктов, территориальных зон,
особо охраняемых природных территорий,
зон с особыми условиями использования территории

**Территориальная зона Сх1 – Зона сельскохозяйственного использования Красносельцевского
сельского поселения**

(наименование объекта, местоположение границ которого описано (далее – объект))

Раздел 4**План границ объекта**

Выносной лист №50



Масштаб 1:8000

Используемые условные знаки и обозначения приведены на отдельной странице в конце раздела.

Подпись _____ Губанова Е. В. Дата 5 октября 2023 г.

Место для оттиска печати (при наличии) лица, составившего описание местоположения границ объекта




ГРАФИЧЕСКОЕ ОПИСАНИЕ

местоположения границ населенных пунктов, территориальных зон,
особо охраняемых природных территорий,
зон с особыми условиями использования территории

**Территориальная зона Сх1 – Зона сельскохозяйственного использования Красносельцевского
сельского поселения**

(наименование объекта, местоположение границ которого описано (далее – объект))

Раздел 4**План границ объекта****Выносной лист №51**

Масштаб 1:8000

Используемые условные знаки и обозначения приведены на отдельной странице в конце раздела.

Подпись _____ Губанова Е. В. Дата 5 октября 2023 г.

Место для оттиска печати (при наличии) лица, составившего описание местоположения границ объекта



ГРАФИЧЕСКОЕ ОПИСАНИЕ

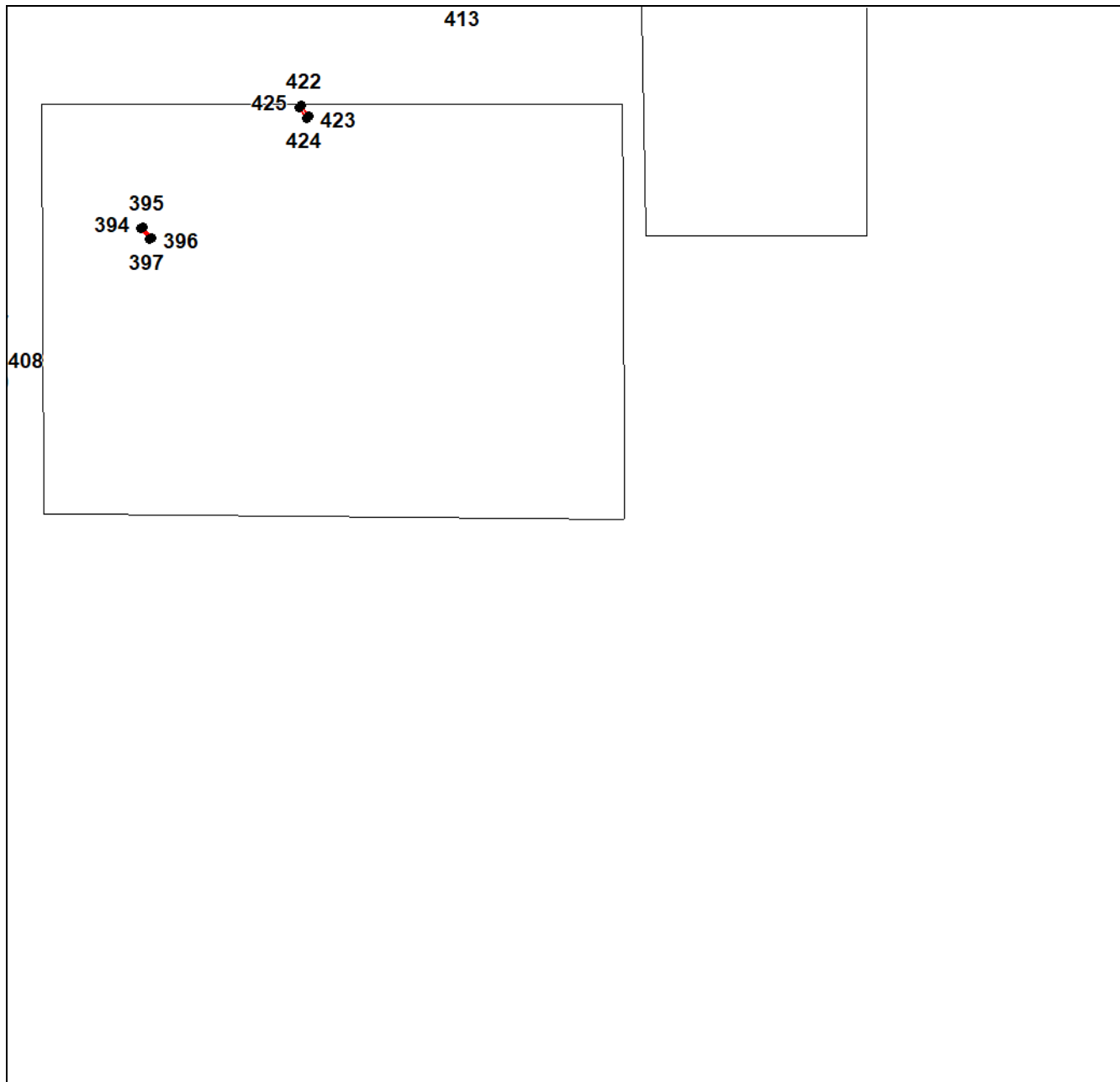
местоположения границ населенных пунктов, территориальных зон,
особо охраняемых природных территорий,
зон с особыми условиями использования территории

**Территориальная зона Сх1 – Зона сельскохозяйственного использования Красносельцевского
сельского поселения**

(наименование объекта, местоположение границ которого описано (далее – объект))

Раздел 4**План границ объекта****Выносной лист №52**

413

**Масштаб 1:8000**

Используемые условные знаки и обозначения приведены на отдельной странице в конце раздела.

Подпись _____ Губанова Е. В. Дата 5 октября 2023 г.

Место для оттиска печати (при наличии) лица, составившего описание местоположения границ объекта




ГРАФИЧЕСКОЕ ОПИСАНИЕ

местоположения границ населенных пунктов, территориальных зон,
особо охраняемых природных территорий,
зон с особыми условиями использования территории

**Территориальная зона Сх1 – Зона сельскохозяйственного использования Красносельцевского
сельского поселения**

(наименование объекта, местоположение границ которого описано (далее – объект))

Раздел 4**План границ объекта****Выносной лист №53****Масштаб 1:8000**

Используемые условные знаки и обозначения приведены на отдельной странице в конце раздела.

Подпись _____ Губанова Е. В. Дата 5 октября 2023 г.

Место для оттиска печати (при наличии) лица, составившего описание местоположения границ объекта




ГРАФИЧЕСКОЕ ОПИСАНИЕ

местоположения границ населенных пунктов, территориальных зон,
особо охраняемых природных территорий,
зон с особыми условиями использования территории

**Территориальная зона Сх1 – Зона сельскохозяйственного использования Красносельцевского
сельского поселения**

(наименование объекта, местоположение границ которого описано (далее – объект))

Раздел 4**План границ объекта****Выносной лист №54****Масштаб 1:8000**

Используемые условные знаки и обозначения приведены на отдельной странице в конце раздела.

Подпись _____ Губанова Е. В. Дата 5 октября 2023 г.

Место для оттиска печати (при наличии) лица, составившего описание местоположения границ объекта

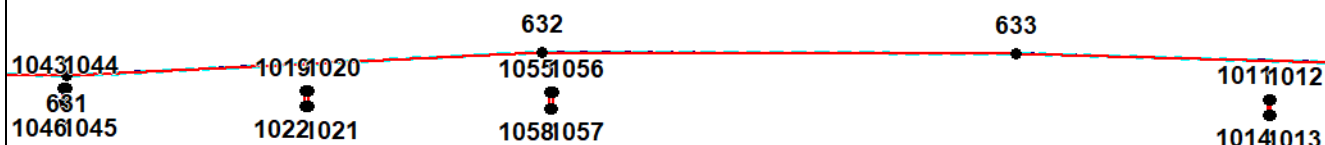


ГРАФИЧЕСКОЕ ОПИСАНИЕ

местоположения границ населенных пунктов, территориальных зон,
особо охраняемых природных территорий,
зон с особыми условиями использования территории

**Территориальная зона Сх1 – Зона сельскохозяйственного использования Красносельцевского
сельского поселения**

(наименование объекта, местоположение границ которого описано (далее – объект))

Раздел 4**План границ объекта****Выносной лист №55****Масштаб 1:8000**

Используемые условные знаки и обозначения приведены на отдельной странице в конце раздела.

Подпись _____ Губанова Е. В. Дата 5 октября 2023 г.

Место для оттиска печати (при наличии) лица, составившего описание местоположения границ объекта



ГРАФИЧЕСКОЕ ОПИСАНИЕ

местоположения границ населенных пунктов, территориальных зон,
особо охраняемых природных территорий,
зон с особыми условиями использования территории

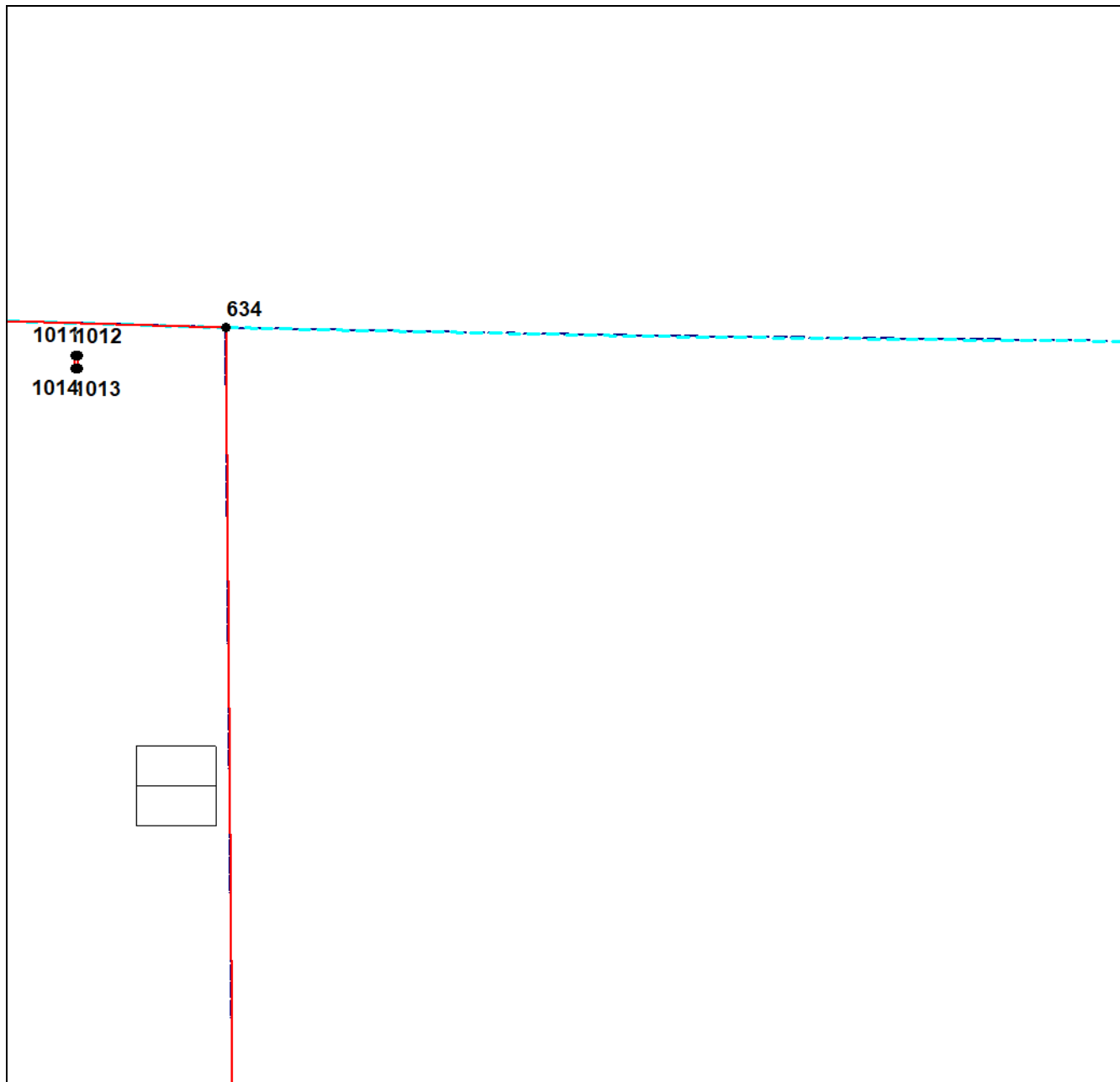
**Территориальная зона Сх1 – Зона сельскохозяйственного использования Красносельцевского
сельского поселения**

(наименование объекта, местоположение границ которого описано (далее – объект))

Раздел 4

План границ объекта

Выносной лист №56



Масштаб 1:8000

Используемые условные знаки и обозначения приведены на отдельной странице в конце раздела.

Подпись _____ Губанова Е. В. Дата 5 октября 2023 г.

Место для оттиска печати (при наличии) лица, составившего описание местоположения границ объекта



ГРАФИЧЕСКОЕ ОПИСАНИЕ

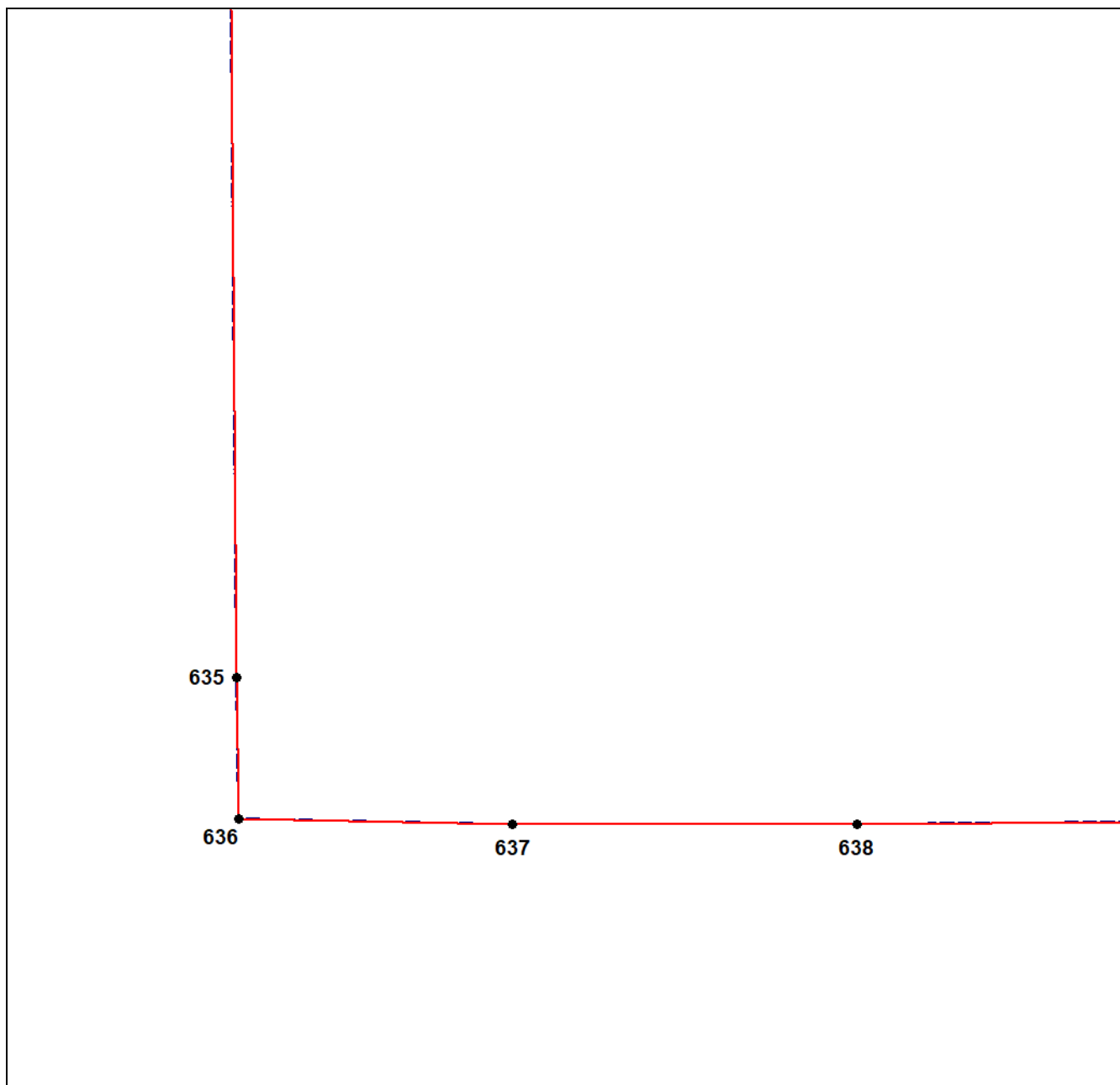
местоположения границ населенных пунктов, территориальных зон,
особо охраняемых природных территорий,
зон с особыми условиями использования территории

**Территориальная зона Сх1 – Зона сельскохозяйственного использования Красносельцевского
сельского поселения**

(наименование объекта, местоположение границ которого описано (далее – объект))

Раздел 4**План границ объекта**

Выносной лист №57



Масштаб 1:8000

Используемые условные знаки и обозначения приведены на отдельной странице в конце раздела.

Подпись _____ Губанова Е. В. Дата 5 октября 2023 г.

Место для оттиска печати (при наличии) лица, составившего описание местоположения границ объекта



ГРАФИЧЕСКОЕ ОПИСАНИЕ

местоположения границ населенных пунктов, территориальных зон,
особо охраняемых природных территорий,
зон с особыми условиями использования территории


**Территориальная зона Сх1 – Зона сельскохозяйственного использования Красносельцевского
сельского поселения**

(наименование объекта, местоположение границ которого описано (далее – объект))

Раздел 4

План границ объекта

Выносной лист №58



Масштаб 1:8000

Используемые условные знаки и обозначения приведены на отдельной странице в конце раздела.

Подпись _____ Губанова Е. В. Дата 5 октября 2023 г.

Место для оттиска печати (при наличии) лица, составившего описание местоположения границ объекта

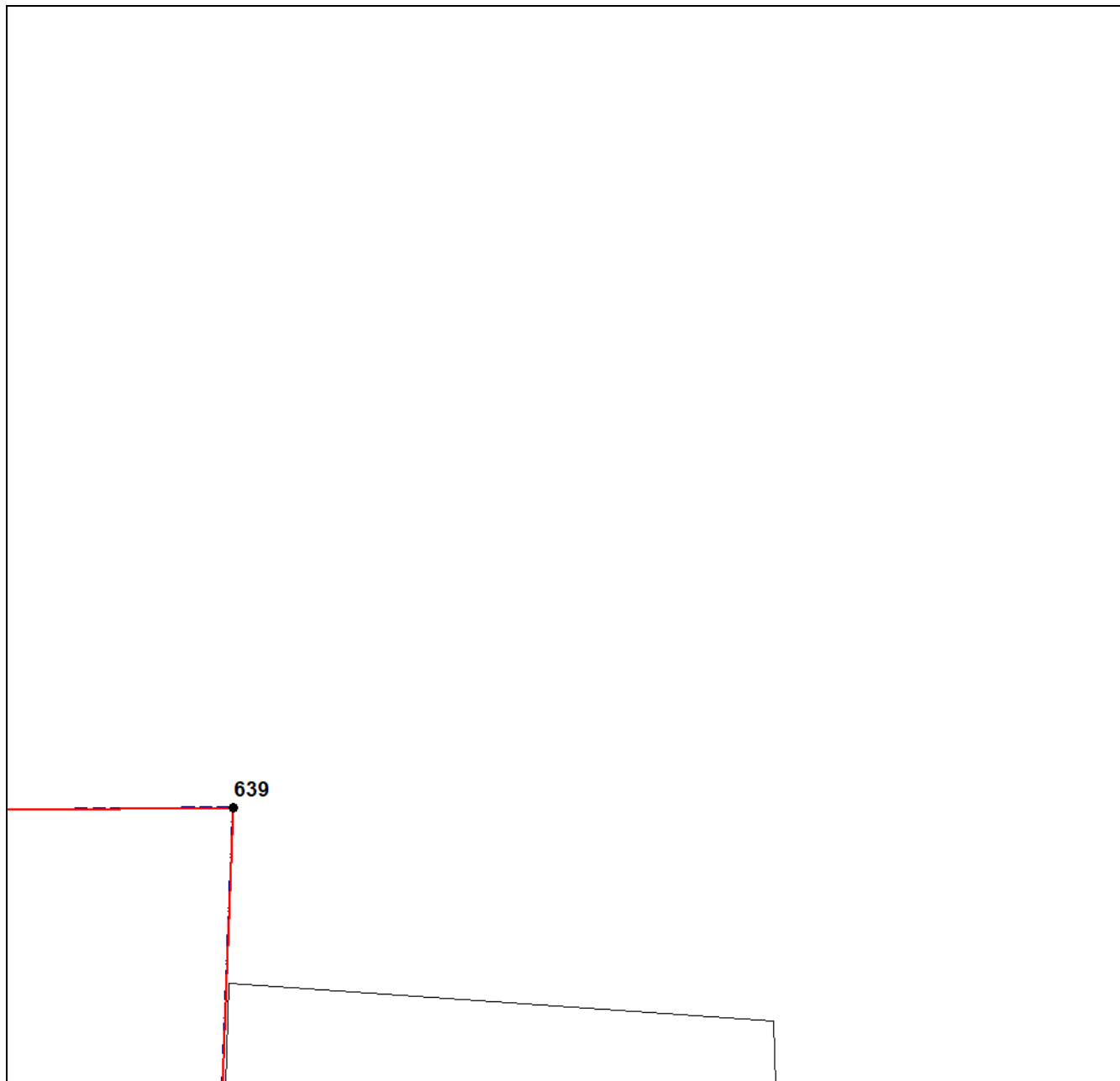


ГРАФИЧЕСКОЕ ОПИСАНИЕ

местоположения границ населенных пунктов, территориальных зон,
особо охраняемых природных территорий,
зон с особыми условиями использования территории

**Территориальная зона Сх1 – Зона сельскохозяйственного использования Красносельцевского
сельского поселения**

(наименование объекта, местоположение границ которого описано (далее – объект))

Раздел 4**План границ объекта****Выносной лист №59****Масштаб 1:8000**

Используемые условные знаки и обозначения приведены на отдельной странице в конце раздела.

Подпись _____ Губанова Е. В. Дата 5 октября 2023 г.

Место для оттиска печати (при наличии) лица, составившего описание местоположения границ объекта



ГРАФИЧЕСКОЕ ОПИСАНИЕ
местоположения границ населенных пунктов, территориальных зон,
особо охраняемых природных территорий,
зон с особыми условиями использования территории

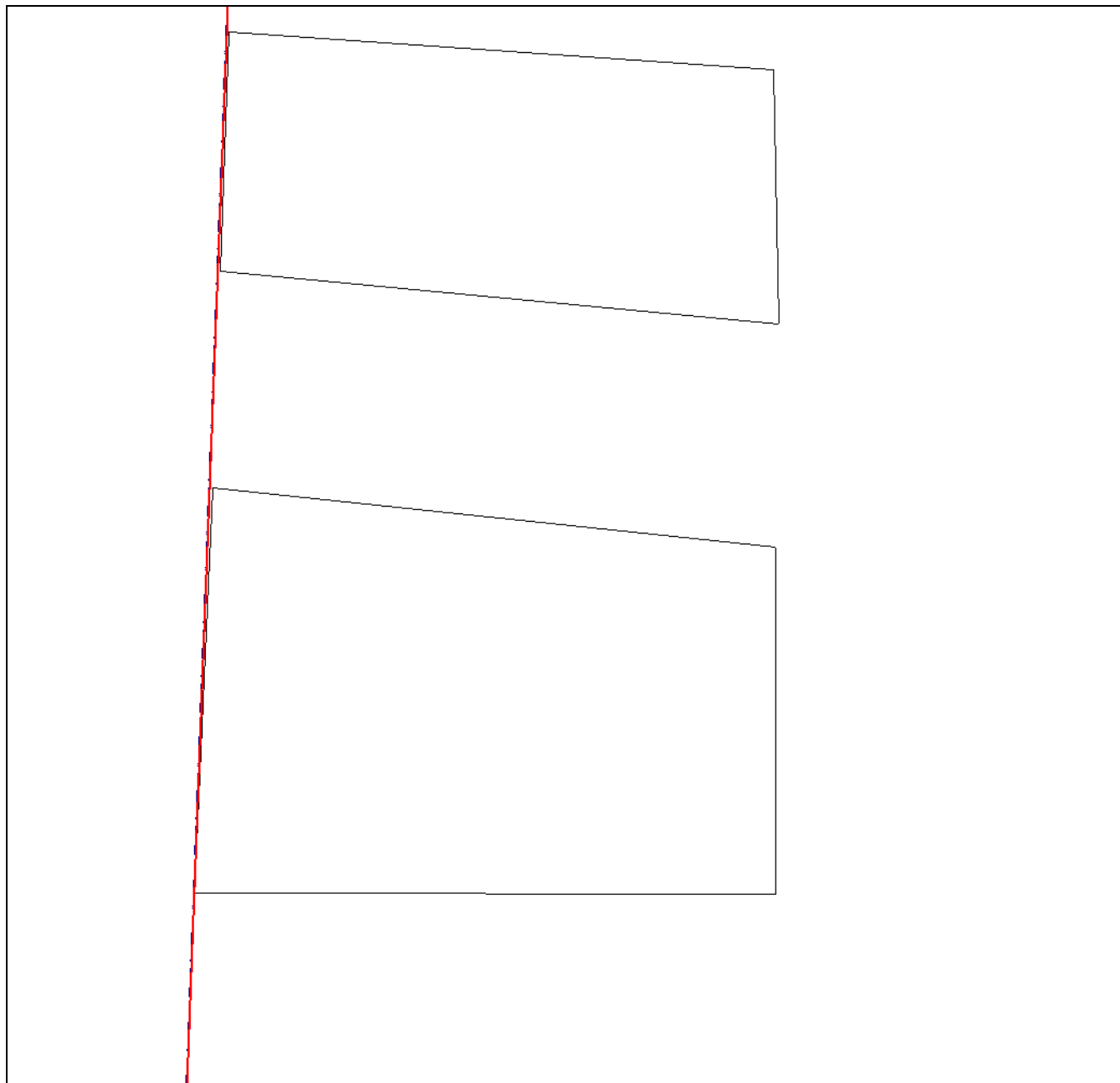
**Территориальная зона Сх1 – Зона сельскохозяйственного использования Красносельцевского
сельского поселения**

(наименование объекта, местоположение границ которого описано (далее – объект))

Раздел 4

План границ объекта

Выносной лист №60



Масштаб 1:8000

Используемые условные знаки и обозначения приведены на отдельной странице в конце раздела.

Подпись _____ Губанова Е. В. Дата 5 октября 2023 г.

Место для оттиска печати (при наличии) лица, составившего описание местоположения границ объекта



ГРАФИЧЕСКОЕ ОПИСАНИЕ

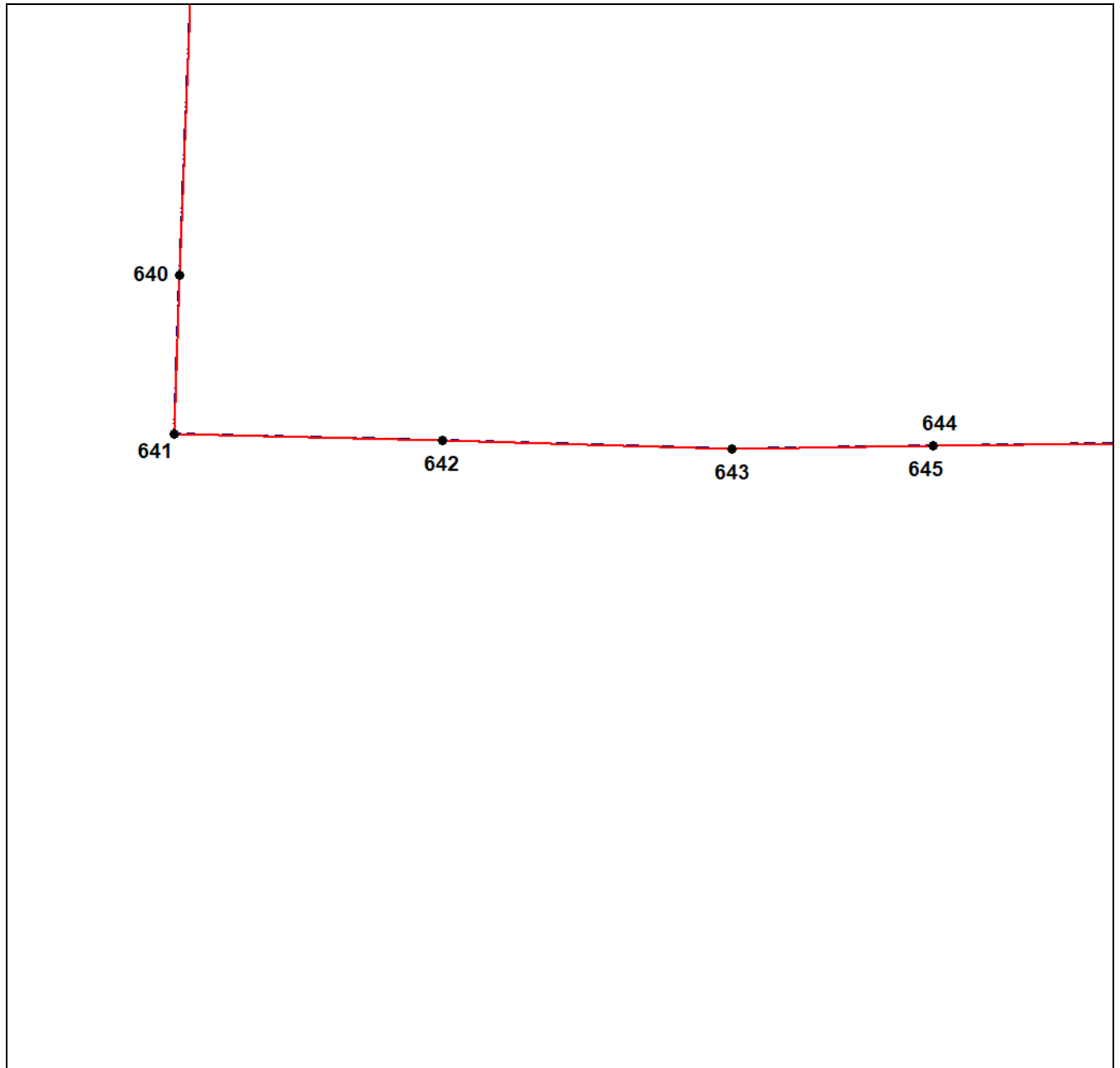
местоположения границ населенных пунктов, территориальных зон,
особо охраняемых природных территорий,
зон с особыми условиями использования территории

**Территориальная зона Сх1 – Зона сельскохозяйственного использования Красносельцевского
сельского поселения**

(наименование объекта, местоположение границ которого описано (далее – объект))

Раздел 4**План границ объекта**

Выносной лист №61



Масштаб 1:8000

Используемые условные знаки и обозначения приведены на отдельной странице в конце раздела.

Подпись _____ Губанова Е. В. Дата 5 октября 2023 г.

Место для оттиска печати (при наличии) лица, составившего описание местоположения границ объекта



ГРАФИЧЕСКОЕ ОПИСАНИЕ

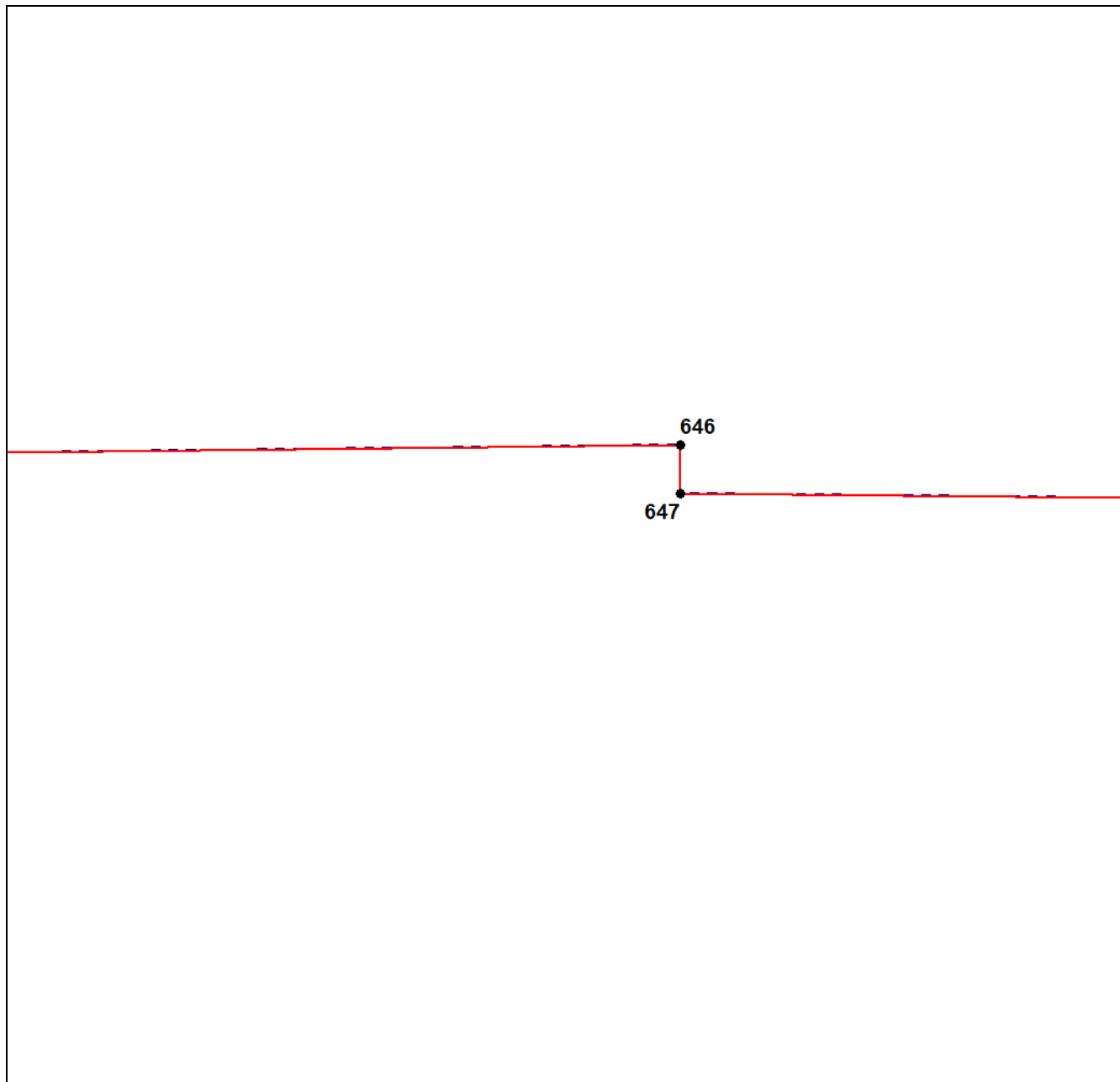
местоположения границ населенных пунктов, территориальных зон,
особо охраняемых природных территорий,
зон с особыми условиями использования территории

**Территориальная зона Сх1 – Зона сельскохозяйственного использования Красносельцевского
сельского поселения**

(наименование объекта, местоположение границ которого описано (далее – объект))

Раздел 4**План границ объекта**

Выносной лист №62



Масштаб 1:8000

Используемые условные знаки и обозначения приведены на отдельной странице в конце раздела.

Подпись _____ Губанова Е. В. Дата 5 октября 2023 г.

Место для оттиска печати (при наличии) лица, составившего описание местоположения границ объекта



ГРАФИЧЕСКОЕ ОПИСАНИЕ

местоположения границ населенных пунктов, территориальных зон,
особо охраняемых природных территорий,
зон с особыми условиями использования территории

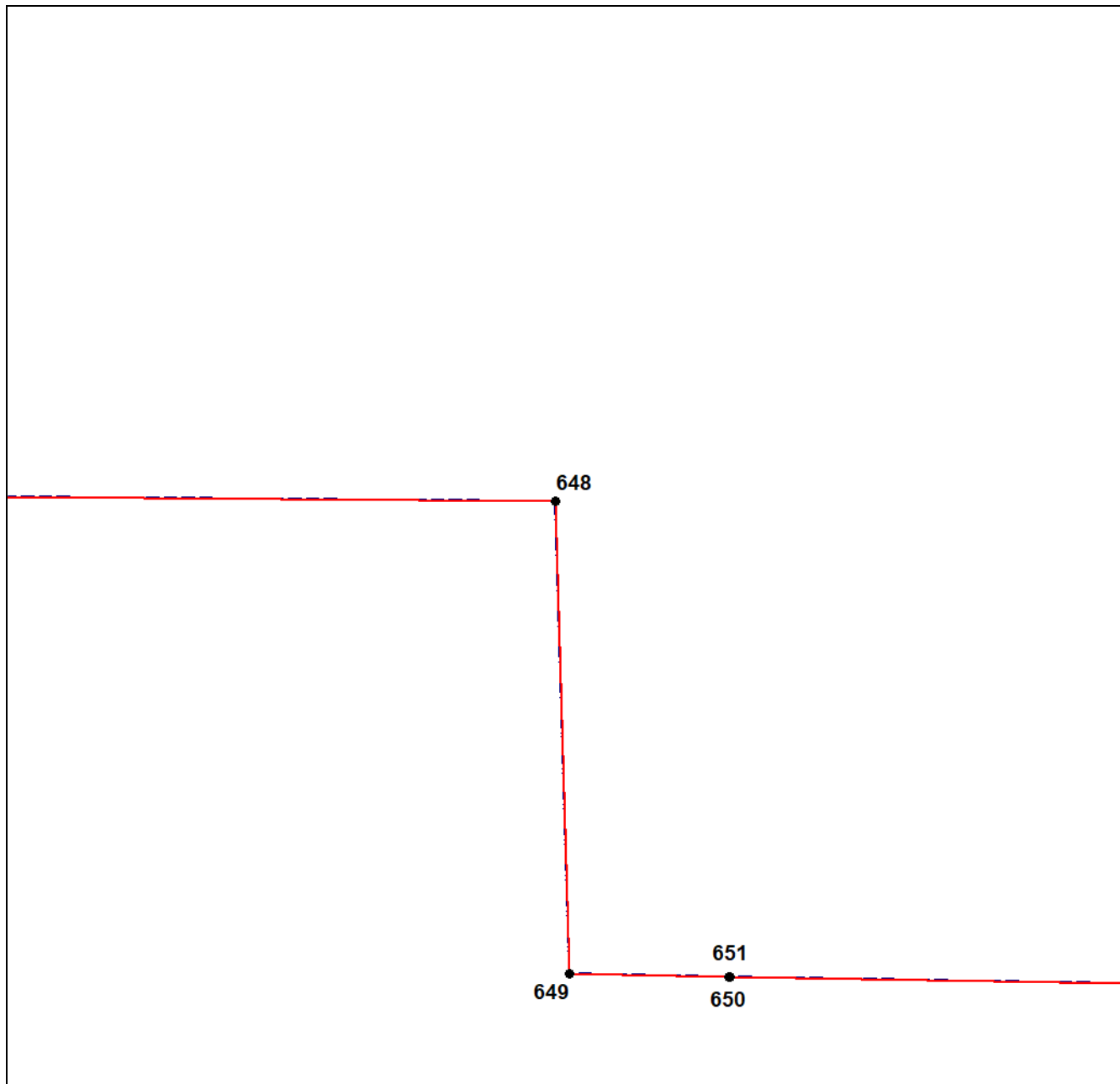
**Территориальная зона Сх1 – Зона сельскохозяйственного использования Красносельцевского
сельского поселения**

(наименование объекта, местоположение границ которого описано (далее – объект))

Раздел 4

План границ объекта

Выносной лист №63



Масштаб 1:8000

Используемые условные знаки и обозначения приведены на отдельной странице в конце раздела.

Подпись _____ Губанова Е. В. Дата 5 октября 2023 г.

Место для оттиска печати (при наличии) лица, составившего описание местоположения границ объекта




ГРАФИЧЕСКОЕ ОПИСАНИЕ

местоположения границ населенных пунктов, территориальных зон,
особо охраняемых природных территорий,
зон с особыми условиями использования территории

**Территориальная зона Сх1 – Зона сельскохозяйственного использования Красносельцевского
сельского поселения**

(наименование объекта, местоположение границ которого описано (далее – объект))

Раздел 4**План границ объекта****Выносной лист №64****Масштаб 1:8000**

Используемые условные знаки и обозначения приведены на отдельной странице в конце раздела.

Подпись _____ Губанова Е. В. Дата 5 октября 2023 г.

Место для оттиска печати (при наличии) лица, составившего описание местоположения границ объекта



ГРАФИЧЕСКОЕ ОПИСАНИЕ

местоположения границ населенных пунктов, территориальных зон,
особо охраняемых природных территорий,
зон с особыми условиями использования территории

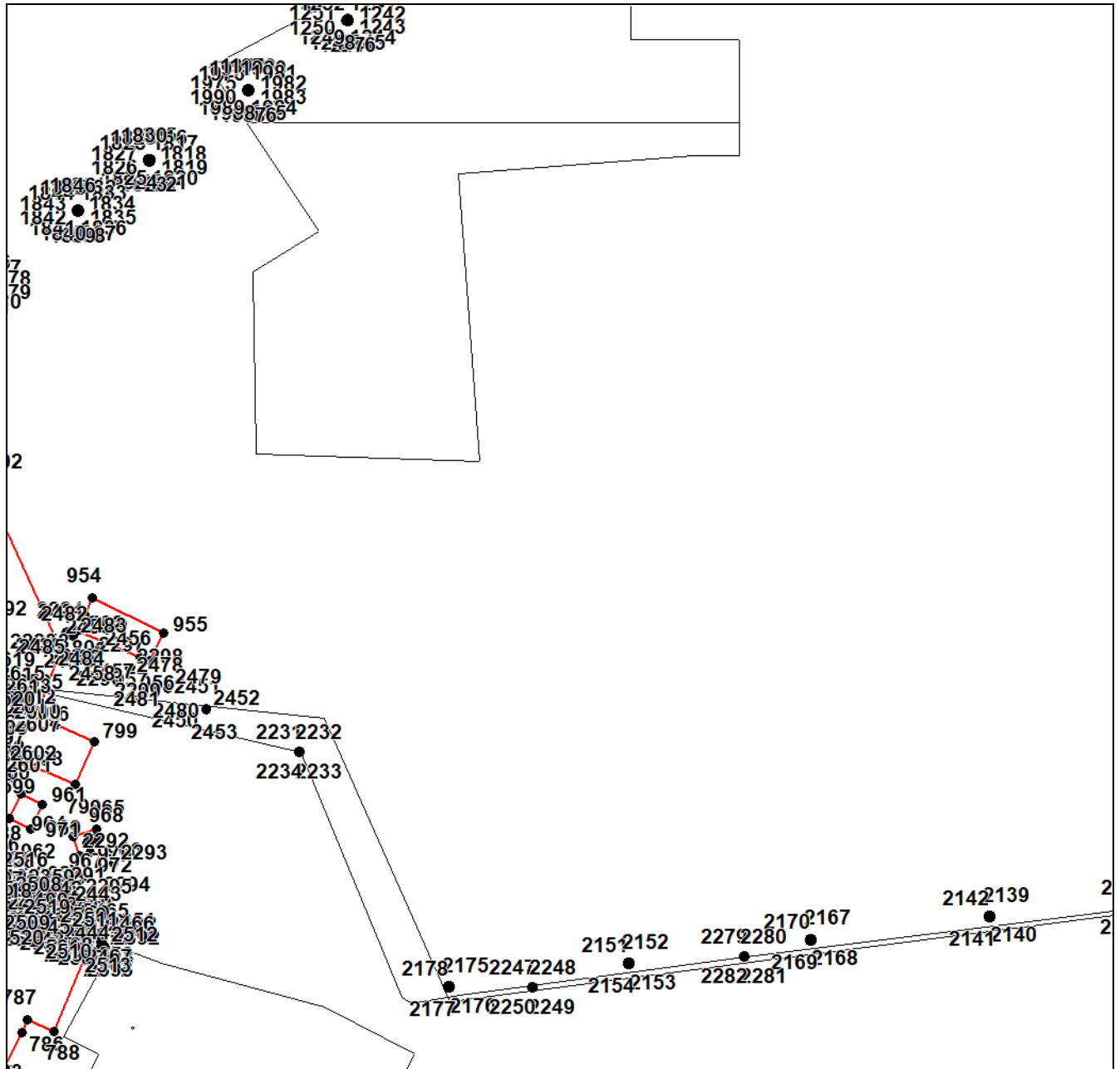
**Территориальная зона Сх1 – Зона сельскохозяйственного использования Красносельцевского
сельского поселения**

(наименование объекта, местоположение границ которого описано (далее – объект))

Раздел 4

План границ объекта

Выносной лист №65



ГРАФИЧЕСКОЕ ОПИСАНИЕ

местоположения границ населенных пунктов, территориальных зон,
особо охраняемых природных территорий,
зон с особыми условиями использования территории

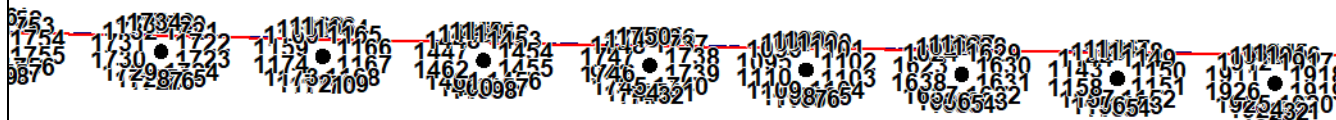
**Территориальная зона Сх1 – Зона сельскохозяйственного использования Красносельцевского
сельского поселения**

(наименование объекта, местоположение границ которого описано (далее – объект))

Раздел 4

План границ объекта

Выносной лист №67



Масштаб 1:8000

Используемые условные знаки и обозначения приведены на отдельной странице в конце раздела.

Подпись _____ Губанова Е. В. Дата 5 октября 2023 г.

Место для оттиска печати (при наличии) лица, составившего описание местоположения границ объекта



ГРАФИЧЕСКОЕ ОПИСАНИЕ
местоположения границ населенных пунктов, территориальных зон,
особо охраняемых природных территорий,
зон с особыми условиями использования территории

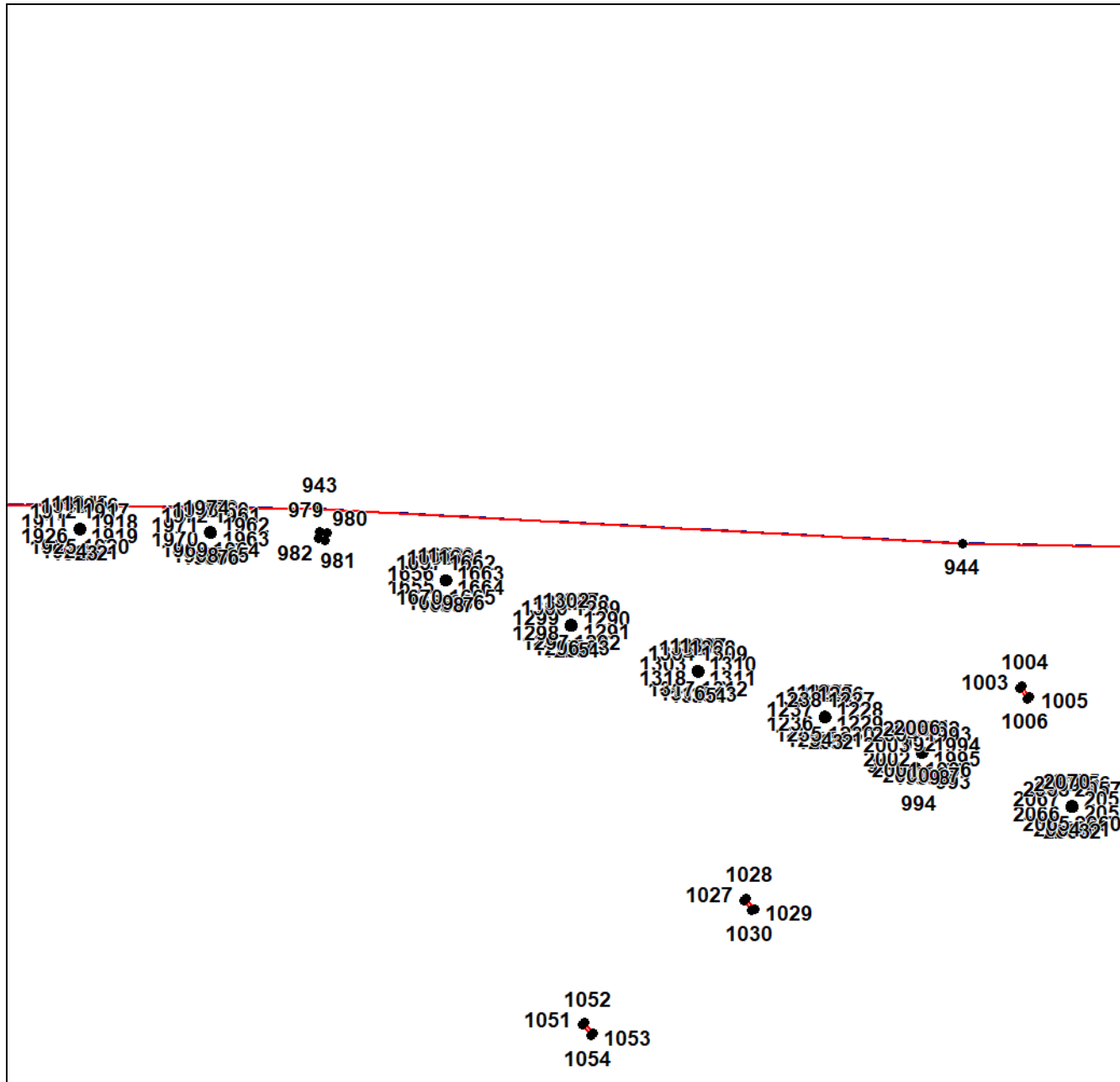
Территориальная зона Сх1 – Зона сельскохозяйственного использования Красносельцевского сельского поселения

(наименование объекта, местоположение границ которого описано (далее – объект))

Раздел 4

План границ объекта

Выносной лист №68



ГРАФИЧЕСКОЕ ОПИСАНИЕ

местоположения границ населенных пунктов, территориальных зон,
особо охраняемых природных территорий,
зон с особыми условиями использования территории

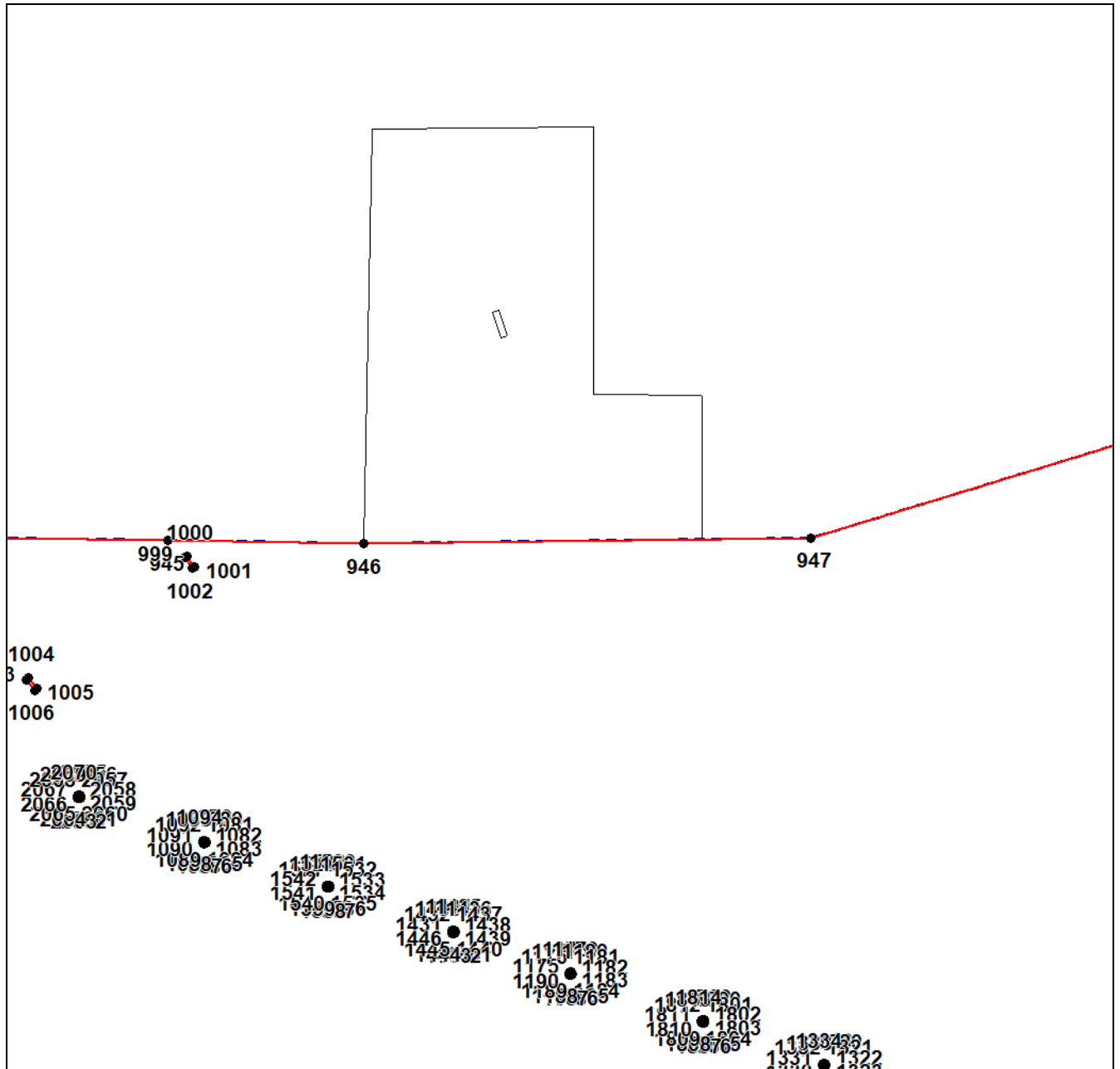
**Территориальная зона Сх1 – Зона сельскохозяйственного использования Красносельцевского
сельского поселения**

(наименование объекта, местоположение границ которого описано (далее – объект))

Раздел 4

План границ объекта

Выносной лист №69



Масштаб 1:8000

Используемые условные знаки и обозначения приведены на отдельной странице в конце раздела.

Подпись _____ Губанова Е. В. Дата 5 октября 2023 г.

Место для оттиска печати (при наличии) лица, составившего описание местоположения границ объекта



ГРАФИЧЕСКОЕ ОПИСАНИЕ

местоположения границ населенных пунктов, территориальных зон,
особо охраняемых природных территорий,
зон с особыми условиями использования территории

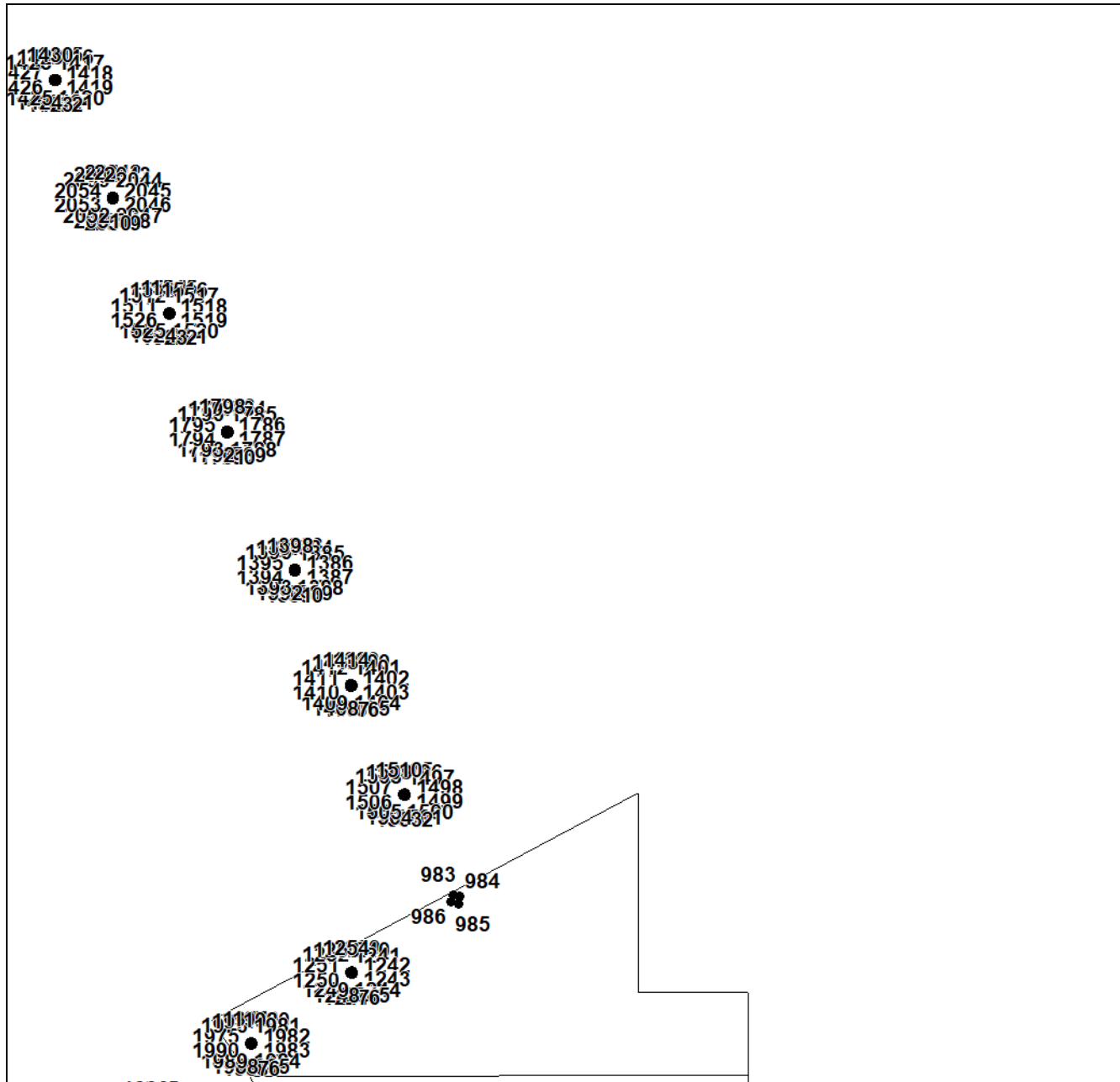
**Территориальная зона Сх1 – Зона сельскохозяйственного использования Красносельцевского
сельского поселения**

(наименование объекта, местоположение границ которого описано (далее – объект))

Раздел 4

План границ объекта

Выносной лист №70



Масштаб 1:8000

Используемые условные знаки и обозначения приведены на отдельной странице в конце раздела.

Подпись _____ Губанова Е. В. Дата 5 октября 2023 г.

Место для оттиска печати (при наличии) лица, составившего описание местоположения границ объекта



ГРАФИЧЕСКОЕ ОПИСАНИЕ

местоположения границ населенных пунктов, территориальных зон,
особо охраняемых природных территорий,
зон с особыми условиями использования территории


**Территориальная зона Сх1 – Зона сельскохозяйственного использования Красносельцевского
сельского поселения**

(наименование объекта, местоположение границ которого описано (далее – объект))

Раздел 4

План границ объекта

Выносной лист №71



Масштаб 1:8000

Используемые условные знаки и обозначения приведены на отдельной странице в конце раздела.

Подпись _____ Губанова Е. В. Дата 5 октября 2023 г.

Место для оттиска печати (при наличии) лица, составившего описание местоположения границ объекта



ГРАФИЧЕСКОЕ ОПИСАНИЕ

местоположения границ населенных пунктов, территориальных зон,
особо охраняемых природных территорий,
зон с особыми условиями использования территории


**Территориальная зона Сх1 – Зона сельскохозяйственного использования Красносельцевского
сельского поселения**

(наименование объекта, местоположение границ которого описано (далее – объект))

Раздел 4

План границ объекта

Выносной лист №72



Масштаб 1:8000

Используемые условные знаки и обозначения приведены на отдельной странице в конце раздела.

Подпись _____ Губанова Е. В. Дата 5 октября 2023 г.

Место для оттиска печати (при наличии) лица, составившего описание местоположения границ объекта

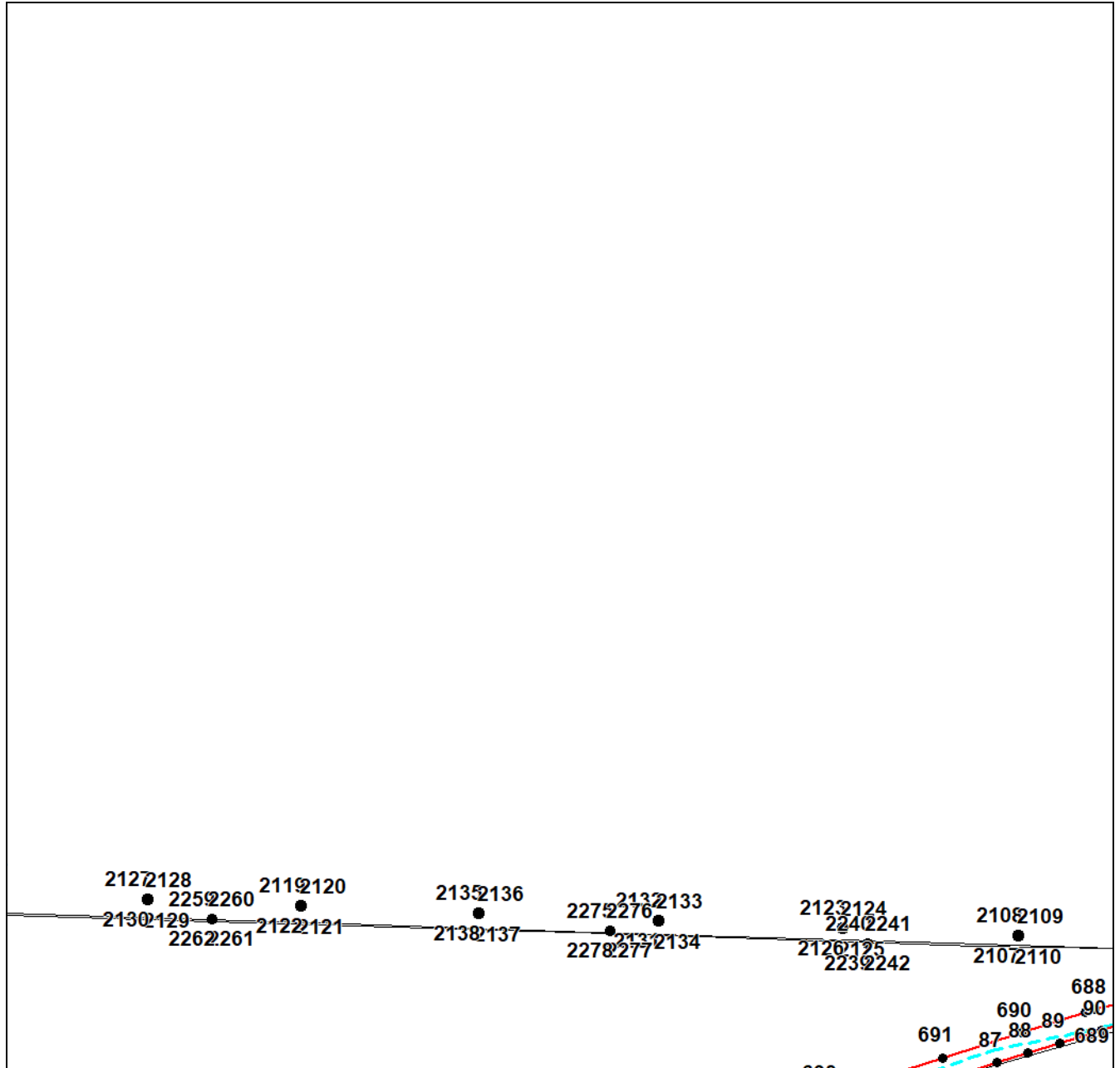


ГРАФИЧЕСКОЕ ОПИСАНИЕ

местоположения границ населенных пунктов, территориальных зон,
особо охраняемых природных территорий,
зон с особыми условиями использования территории

**Территориальная зона Сх1 – Зона сельскохозяйственного использования Красносельцевского
сельского поселения**

(наименование объекта, местоположение границ которого описано (далее – объект))

Раздел 4**План границ объекта****Выносной лист №73**

Масштаб 1:8000

Используемые условные знаки и обозначения приведены на отдельной странице в конце раздела.

Подпись _____ Губанова Е. В. Дата 5 октября 2023 г.

Место для оттиска печати (при наличии) лица, составившего описание местоположения границ объекта








ГРАФИЧЕСКОЕ ОПИСАНИЕ

местоположения границ населенных пунктов, территориальных зон,
особо охраняемых природных территорий,
зон с особыми условиями использования территории

**Территориальная зона Сх1 – Зона сельскохозяйственного использования Красносельцевского
сельского поселения**

(наименование объекта, местоположение границ которого описано (далее – объект)

Раздел 4**План границ объекта****Используемые условные знаки и обозначения:**

-  – граница объекта,
-  – установленная граница муниципального образования,
-  – установленная граница населенного пункта,
-  – граница земельного участка,
-  – характерная точка объекта.