

**ГРАФИЧЕСКОЕ ОПИСАНИЕ**

**местоположения границ населенных пунктов, территориальных зон,  
особо охраняемых природных территорий,  
зон с особыми условиями использования территории**

**Территориальная зона СН2- Зона складирования и захоронения отходов Красносельцевского  
сельского поселения**

(наименование объекта, местоположение границ которого описано (далее -объект)

**Раздел 1****Сведения об объекте**

<b>№ п/п</b>	<b>Характеристики объекта</b>	<b>Описание характеристик</b>
<b>1</b>	<b>2</b>	<b>3</b>
1	Местоположение объекта	Волгоградская обл., Быковский р-н, с/п Красносельцевское
2	Площадь объекта $\pm$ величина погрешности определения площади ( $P \pm \Delta P$ )	30761 $\pm$ 61 кв.м
3	Иные характеристики объекта	Служебные гаражи (Основной); Специальная деятельность (Основной); Коммунальное обслуживание (Вспомогательный)

**ГРАФИЧЕСКОЕ ОПИСАНИЕ**

местоположения границ населенных пунктов, территориальных зон,  
особо охраняемых природных территорий,  
зон с особыми условиями использования территории

**Территориальная зона СН2- Зона складирования и захоронения отходов Красносельцевского  
сельского поселения**

(наименование объекта, местоположение границ которого описано (далее – объект))

**Раздел 2****Сведения о местоположении границ объекта****1. Система координат МСК-34, зона 2****2. Сведения о характерных точках границ объекта**

Обозначение характерных точек границ	Координаты, м		Метод определения координат характерной точки	Средняя квадратическая погрешность положения характерной точки (M <sub>t</sub> ), м	Описание обозначения точки на местности (при наличии)
	X	Y			
1	2	3	4	5	6
1	588206,85	2279002,28	Картометрический метод	0,10	—
2	588205,61	2279185,89	Картометрический метод	0,10	—
3	588044,01	2279191,73	Картометрический метод	0,10	—
4	588044,01	2279003,45	Картометрический метод	0,10	—
1	588206,85	2279002,28	Картометрический метод	0,10	—
5	588029,28	2278407,82	Картометрический метод	0,10	—
6	588029,32	2278414,71	Картометрический метод	0,10	—
7	588029,46	2278422,41	Картометрический метод	0,10	—
8	588029,32	2278428,08	Картометрический метод	0,10	—
9	588029,28	2278433,08	Картометрический метод	0,10	—
10	588018,08	2278433,21	Картометрический метод	0,10	—
11	588005,88	2278433,24	Картометрический метод	0,10	—
12	588005,76	2278433,24	Картометрический метод	0,10	—
13	588005,75	2278421,47	Картометрический метод	0,10	—
14	588005,74	2278414,08	Картометрический метод	0,10	—
15	588005,62	2278407,82	Картометрический метод	0,10	—

**ГРАФИЧЕСКОЕ ОПИСАНИЕ**

местоположения границ населенных пунктов, территориальных зон,  
особо охраняемых природных территорий,  
зон с особыми условиями использования территории

**Территориальная зона СН2- Зона складирования и захоронения отходов Красносельцевского  
сельского поселения**

(наименование объекта, местоположение границ которого описано (далее – объект))

**Раздел 2****Сведения о местоположении границ объекта**

1	2	3	4	5	6
16	588005,73	2278407,82	Картометрический метод	0,10	—
5	588029,28	2278407,82	Картометрический метод	0,10	—

**3. Сведения о характерных точках части (частей) границы объекта**

Обозначение характерных точек части границы	Координаты, м		Метод определения координат характерной точки	Средняя квадратическая погрешность положения характерной точки (M <sub>t</sub> ), м	Описание обозначения точки на местности (при наличии)
	X	Y			
1	2	3	4	5	6
Часть №					



## ГРАФИЧЕСКОЕ ОПИСАНИЕ

местоположения границ населенных пунктов, территориальных зон,  
особо охраняемых природных территорий,  
зон с особыми условиями использования территории

Территориальная зона СН2- Зона складирования и захоронения отходов Красносельцевского  
сельского поселения

(наименование объекта, местоположение границ которого описано (далее – объект))

### Раздел 4

### План границ объекта

#### Основной лист



Масштаб 1: 10000

Используемые условные знаки и обозначения:

**ГРАФИЧЕСКОЕ ОПИСАНИЕ**

местоположения границ населенных пунктов, территориальных зон,  
особо охраняемых природных территорий,  
зон с особыми условиями использования территории

**Территориальная зона СН2- Зона складирования и захоронения отходов Красносельцевского  
сельского поселения**

(наименование объекта, местоположение границ которого описано (далее – объект))

**Раздел 4****План границ объекта**

– область выносного листа,

23

– номер выносного листа.

Остальные используемые условные знаки и обозначения приведены на отдельной странице в конце раздела.

Подпись  Губанова Е. В. Дата 13 декабря 2023 г.

Место для оттиска печати (при наличии) лица, составившего описание местоположения границ объекта



**ГРАФИЧЕСКОЕ ОПИСАНИЕ**  
местоположения границ населенных пунктов, территориальных зон,  
особо охраняемых природных территорий,  
зон с особыми условиями использования территории

**Территориальная зона СН2- Зона складирования и захоронения отходов Красносельцевского  
сельского поселения**

(наименование объекта, местоположение границ которого описано (далее – объект))

**Раздел 4**

**План границ объекта**

**Выносной лист №1**



**Масштаб 1:4000**

Используемые условные знаки и обозначения приведены на отдельной странице в конце раздела.

Подпись \_\_\_\_\_ Губанова Е. В. Дата 13 декабря 2023 г.

Место для отрисовки печати (при наличии) лица, составившего описание местоположения границ объекта





**ГРАФИЧЕСКОЕ ОПИСАНИЕ**

местоположения границ населенных пунктов, территориальных зон,  
особо охраняемых природных территорий,  
зон с особыми условиями использования территории

**Территориальная зона СН2- Зона складирования и захоронения отходов Красносельцевского  
сельского поселения**

(наименование объекта, местоположение границ которого описано (далее – объект))

**Раздел 4****План границ объекта**

Выносной лист №2




**Масштаб 1:4000**

Используемые условные знаки и обозначения приведены на отдельной странице в конце раздела.

Подпись \_\_\_\_\_ Губанова Е. В. Дата 13 декабря 2023 г.

Место для отпечатка печати (при наличии) лица, составившего описание местоположения границ объекта










**ГРАФИЧЕСКОЕ ОПИСАНИЕ**

**местоположения границ населенных пунктов, территориальных зон,  
особо охраняемых природных территорий,  
зон с особыми условиями использования территории**

**Территориальная зона СН2- Зона складирования и захоронения отходов Красносельцевского  
сельского поселения**

(наименование объекта, местоположение границ которого описано (далее – объект)

**Раздел 4****План границ объекта****Используемые условные знаки и обозначения:**

-  – граница объекта,
-  – установленная граница муниципального образования,
-  – установленная граница населенного пункта,
-  – граница земельного участка,
-  – характерная точка объекта.