

ГРАФИЧЕСКОЕ ОПИСАНИЕ

**местоположения границ населенных пунктов, территориальных зон,
особо охраняемых природных территорий,
зон с особыми условиями использования территории**

Территориальная зона И-1- Зона инженерной инфраструктуры Красносельцевского сельского поселения

(наименование объекта, местоположение границ которого описано (далее -объект)

Раздел 1**Сведения об объекте**

№ п/п	Характеристики объекта	Описание характеристик
1	2	3
1	Местоположение объекта	Волгоградская обл., Быковский р-н, с/п Красносельцевское
2	Площадь объекта ± величина погрешности определения площади ($P \pm \Delta P$)	93828±107 кв.м
3	Иные характеристики объекта	Коммунальное обслуживание (Основной); Обеспечение деятельности в области гидрометеорологии и смежных с ней областях (Основной); Энергетика (Основной); Связь (Основной); Трубопроводный транспорт (Основной); Склады (Условно-разрешенный)

ГРАФИЧЕСКОЕ ОПИСАНИЕ

местоположения границ населенных пунктов, территориальных зон,
особо охраняемых природных территорий,
зон с особыми условиями использования территории

Территориальная зона И-1- Зона инженерной инфраструктуры Красносельцевского сельского поселения

(наименование объекта, местоположение границ которого описано (далее – объект))

Раздел 2**Сведения о местоположении границ объекта****1. Система координат МСК-34, зона 2****2. Сведения о характерных точках границ объекта**

Обозначение характерных точек границ	Координаты, м		Метод определения координат характерной точки	Средняя квадратическая погрешность положения характерной точки (M _t), м	Описание обозначения точки на местности (при наличии)
	X	Y			
1	2	3	4	5	6
1	589314,03	2274043,64	Картометрический метод	0,10	—
2	589308,46	2274335,73	Картометрический метод	0,10	—
3	589177,47	2274332,67	Картометрический метод	0,10	—
4	589178,09	2274327,93	Картометрический метод	0,10	—
5	589178,42	2274224,92	Картометрический метод	0,10	—
6	589182,07	2274039,83	Картометрический метод	0,10	—
7	589261,81	2274041,85	Картометрический метод	0,10	—
8	589261,81	2274041,61	Картометрический метод	0,10	—
9	589269,96	2274041,80	Картометрический метод	0,10	—
10	589271,41	2274041,84	Картометрический метод	0,10	—
11	589271,99	2274041,85	Картометрический метод	0,10	—
12	589271,99	2274042,12	Картометрический метод	0,10	—
13	589302,55	2274042,89	Картометрический метод	0,10	—
1	589314,03	2274043,64	Картометрический метод	0,10	—
14	593570,66	2274312,97	Картометрический метод	0,10	—
15	593529,31	2274481,08	Картометрический метод	0,10	—

ГРАФИЧЕСКОЕ ОПИСАНИЕ

**местоположения границ населенных пунктов, территориальных зон,
особо охраняемых природных территорий,
зон с особыми условиями использования территории**

Территориальная зона И-1- Зона инженерной инфраструктуры Красносельцевского сельского поселения

(наименование объекта, местоположение границ которого описано (далее – объект))

Раздел 2**Сведения о местоположении границ объекта**

1	2	3	4	5	6
16	593507,83	2274475,80	Картометрический метод	0,10	—
17	593542,44	2274335,06	Картометрический метод	0,10	—
18	593508,93	2274326,82	Картометрический метод	0,10	—
19	593515,67	2274299,45	Картометрический метод	0,10	—
14	593570,66	2274312,97	Картометрический метод	0,10	—
20	593422,61	2274467,17	Картометрический метод	0,10	—
21	593422,27	2274484,65	Картометрический метод	0,10	—
22	593411,57	2274484,46	Картометрический метод	0,10	—
23	593411,90	2274466,96	Картометрический метод	0,10	—
20	593422,61	2274467,17	Картометрический метод	0,10	—
24	588586,04	2276910,03	Картометрический метод	0,10	—
25	588585,66	2276910,13	Картометрический метод	0,10	—
26	588585,55	2276909,75	Картометрический метод	0,10	—
27	588585,94	2276909,64	Картометрический метод	0,10	—
24	588586,04	2276910,03	Картометрический метод	0,10	—
28	588581,25	2276911,27	Картометрический метод	0,10	—
29	588580,92	2276911,49	Картометрический метод	0,10	—
30	588580,70	2276911,16	Картометрический метод	0,10	—
31	588580,97	2276910,97	Картометрический метод	0,10	—
32	588581,03	2276910,93	Картометрический метод	0,10	—

ГРАФИЧЕСКОЕ ОПИСАНИЕ

**местоположения границ населенных пунктов, территориальных зон,
особо охраняемых природных территорий,
зон с особыми условиями использования территории**

Территориальная зона И-1- Зона инженерной инфраструктуры Красносельцевского сельского поселения

(наименование объекта, местоположение границ которого описано (далее – объект))

Раздел 2**Сведения о местоположении границ объекта**

1	2	3	4	5	6
28	588581,25	2276911,27	Картометрический метод	0,10	—
33	588582,44	2276915,39	Картометрический метод	0,10	—
34	588582,44	2276915,40	Картометрический метод	0,10	—
35	588582,62	2276915,75	Картометрический метод	0,10	—
36	588582,26	2276915,92	Картометрический метод	0,10	—
37	588582,25	2276915,91	Картометрический метод	0,10	—
38	588582,08	2276915,57	Картометрический метод	0,10	—
33	588582,44	2276915,39	Картометрический метод	0,10	—
39	588632,97	2276936,32	Картометрический метод	0,10	—
40	588632,79	2276936,68	Картометрический метод	0,10	—
41	588632,43	2276936,49	Картометрический метод	0,10	—
42	588632,62	2276936,14	Картометрический метод	0,10	—
39	588632,97	2276936,32	Картометрический метод	0,10	—
43	588551,50	2276943,37	Картометрический метод	0,10	—
44	588551,22	2276943,65	Картометрический метод	0,10	—
45	588550,94	2276943,37	Картометрический метод	0,10	—
46	588551,22	2276943,09	Картометрический метод	0,10	—
43	588551,50	2276943,37	Картометрический метод	0,10	—
47	588684,09	2276961,35	Картометрический метод	0,10	—
48	588684,44	2276961,54	Картометрический метод	0,10	—

ГРАФИЧЕСКОЕ ОПИСАНИЕ

**местоположения границ населенных пунктов, территориальных зон,
особо охраняемых природных территорий,
зон с особыми условиями использования территории**

Территориальная зона И-1- Зона инженерной инфраструктуры Красносельцевского сельского поселения

(наименование объекта, местоположение границ которого описано (далее – объект))

Раздел 2**Сведения о местоположении границ объекта**

1	2	3	4	5	6
49	588684,26	2276961,89	Картометрический метод	0,10	—
50	588683,90	2276961,71	Картометрический метод	0,10	—
47	588684,09	2276961,35	Картометрический метод	0,10	—
51	588519,24	2276977,69	Картометрический метод	0,10	—
52	588519,52	2276977,97	Картометрический метод	0,10	—
53	588519,24	2276978,25	Картометрический метод	0,10	—
54	588519,20	2276978,21	Картометрический метод	0,10	—
55	588518,96	2276977,97	Картометрический метод	0,10	—
51	588519,24	2276977,69	Картометрический метод	0,10	—
56	588733,99	2276985,61	Картометрический метод	0,10	—
57	588734,35	2276985,79	Картометрический метод	0,10	—
58	588734,16	2276986,15	Картометрический метод	0,10	—
59	588733,81	2276985,96	Картометрический метод	0,10	—
56	588733,99	2276985,61	Картометрический метод	0,10	—
60	588543,08	2277003,52	Картометрический метод	0,10	—
61	588548,16	2277006,07	Картометрический метод	0,10	—
62	588548,64	2277006,30	Картометрический метод	0,10	—
63	588559,25	2277011,62	Картометрический метод	0,10	—
64	588529,12	2277072,33	Картометрический метод	0,10	—
65	588510,17	2277061,57	Картометрический метод	0,10	—

ГРАФИЧЕСКОЕ ОПИСАНИЕ

**местоположения границ населенных пунктов, территориальных зон,
особо охраняемых природных территорий,
зон с особыми условиями использования территории**

Территориальная зона И-1- Зона инженерной инфраструктуры Красносельцевского сельского поселения

(наименование объекта, местоположение границ которого описано (далее – объект))

Раздел 2**Сведения о местоположении границ объекта**

1	2	3	4	5	6
66	588480,60	2277120,12	Картометрический метод	0,10	—
67	588419,50	2277090,32	Картометрический метод	0,10	—
68	588441,75	2277060,54	Картометрический метод	0,10	—
69	588441,64	2277060,44	Картометрический метод	0,10	—
70	588441,46	2277060,26	Картометрический метод	0,10	—
71	588441,74	2277059,97	Картометрический метод	0,10	—
72	588441,89	2277060,11	Картометрический метод	0,10	—
73	588441,92	2277060,08	Картометрический метод	0,10	—
74	588476,17	2277026,84	Картометрический метод	0,10	—
75	588481,80	2277018,13	Картометрический метод	0,10	—
76	588481,58	2277017,92	Картометрический метод	0,10	—
77	588481,86	2277017,64	Картометрический метод	0,10	—
78	588482,01	2277017,78	Картометрический метод	0,10	—
79	588482,02	2277017,80	Картометрический метод	0,10	—
80	588482,02	2277017,79	Картометрический метод	0,10	—
81	588483,23	2277015,93	Картометрический метод	0,10	—
82	588485,68	2277012,13	Картометрический метод	0,10	—
83	588502,01	2276986,88	Картометрический метод	0,10	—
84	588539,06	2277010,41	Картометрический метод	0,10	—
85	588543,07	2277003,53	Картометрический метод	0,10	—
60	588543,08	2277003,52	Картометрический метод	0,10	—

ГРАФИЧЕСКОЕ ОПИСАНИЕ

**местоположения границ населенных пунктов, территориальных зон,
особо охраняемых природных территорий,
зон с особыми условиями использования территории**

Территориальная зона И-1- Зона инженерной инфраструктуры Красносельцевского сельского поселения

(наименование объекта, местоположение границ которого описано (далее – объект))

Раздел 2**Сведения о местоположении границ объекта**

1	2	3	4	5	6
86	588522,68	2277052,67	Картометрический метод	0,10	—
87	588522,53	2277052,93	Картометрический метод	0,10	—
88	588522,30	2277052,78	Картометрический метод	0,10	—
89	588522,43	2277052,54	Картометрический метод	0,10	—
86	588522,68	2277052,67	Картометрический метод	0,10	—
90	588552,98	2277020,85	Картометрический метод	0,10	—
91	588553,23	2277020,97	Картометрический метод	0,10	—
92	588553,11	2277021,23	Картометрический метод	0,10	—
93	588552,86	2277021,10	Картометрический метод	0,10	—
90	588552,98	2277020,85	Картометрический метод	0,10	—
94	588519,60	2277057,84	Картометрический метод	0,10	—
95	588519,84	2277057,97	Картометрический метод	0,10	—
96	588519,70	2277058,22	Картометрический метод	0,10	—
97	588519,46	2277058,08	Картометрический метод	0,10	—
94	588519,60	2277057,84	Картометрический метод	0,10	—
98	588517,02	2277063,25	Картометрический метод	0,10	—
99	588516,89	2277063,50	Картометрический метод	0,10	—
100	588516,64	2277063,36	Картометрический метод	0,10	—
101	588516,77	2277063,13	Картометрический метод	0,10	—
98	588517,02	2277063,25	Картометрический метод	0,10	—

ГРАФИЧЕСКОЕ ОПИСАНИЕ

**местоположения границ населенных пунктов, территориальных зон,
особо охраняемых природных территорий,
зон с особыми условиями использования территории**

Территориальная зона И-1- Зона инженерной инфраструктуры Красносельцевского сельского поселения

(наименование объекта, местоположение границ которого описано (далее – объект))

Раздел 2**Сведения о местоположении границ объекта**

1	2	3	4	5	6
102	588783,41	2277009,90	Картометрический метод	0,10	—
103	588783,76	2277010,08	Картометрический метод	0,10	—
104	588783,58	2277010,44	Картометрический метод	0,10	—
105	588783,22	2277010,25	Картометрический метод	0,10	—
102	588783,41	2277009,90	Картометрический метод	0,10	—
106	588781,31	2277014,65	Картометрический метод	0,10	—
107	588781,35	2277014,67	Картометрический метод	0,10	—
108	588781,67	2277014,83	Картометрический метод	0,10	—
109	588781,48	2277015,18	Картометрический метод	0,10	—
110	588781,13	2277015,00	Картометрический метод	0,10	—
106	588781,31	2277014,65	Картометрический метод	0,10	—
111	588829,43	2277032,08	Картометрический метод	0,10	—
112	588829,24	2277032,44	Картометрический метод	0,10	—
113	588828,89	2277032,25	Картометрический метод	0,10	—
114	588829,07	2277031,90	Картометрический метод	0,10	—
111	588829,43	2277032,08	Картометрический метод	0,10	—
115	588874,56	2277054,27	Картометрический метод	0,10	—
116	588874,91	2277054,46	Картометрический метод	0,10	—
117	588874,73	2277054,81	Картометрический метод	0,10	—
118	588874,37	2277054,63	Картометрический метод	0,10	—

ГРАФИЧЕСКОЕ ОПИСАНИЕ

**местоположения границ населенных пунктов, территориальных зон,
особо охраняемых природных территорий,
зон с особыми условиями использования территории**

Территориальная зона И-1- Зона инженерной инфраструктуры Красносельцевского сельского поселения

(наименование объекта, местоположение границ которого описано (далее – объект))

Раздел 2**Сведения о местоположении границ объекта**

1	2	3	4	5	6
115	588874,56	2277054,27	Картометрический метод	0,10	—
119	588764,25	2277055,26	Картометрический метод	0,10	—
120	588764,07	2277055,61	Картометрический метод	0,10	—
121	588763,71	2277055,43	Картометрический метод	0,10	—
122	588763,89	2277055,10	Картометрический метод	0,10	—
123	588763,90	2277055,07	Картометрический метод	0,10	—
119	588764,25	2277055,26	Картометрический метод	0,10	—
124	588762,25	2277059,84	Картометрический метод	0,10	—
125	588762,06	2277060,20	Картометрический метод	0,10	—
126	588761,97	2277060,15	Картометрический метод	0,10	—
127	588761,71	2277060,01	Картометрический метод	0,10	—
128	588761,78	2277059,87	Картометрический метод	0,10	—
129	588761,87	2277059,69	Картометрический метод	0,10	—
130	588761,89	2277059,66	Картометрический метод	0,10	—
124	588762,25	2277059,84	Картометрический метод	0,10	—
131	588760,79	2277063,73	Картометрический метод	0,10	—
132	588760,29	2277064,58	Картометрический метод	0,10	—
133	588759,27	2277063,97	Картометрический метод	0,10	—
134	588759,81	2277063,17	Картометрический метод	0,10	—
135	588759,83	2277063,14	Картометрический метод	0,10	—

ГРАФИЧЕСКОЕ ОПИСАНИЕ

**местоположения границ населенных пунктов, территориальных зон,
особо охраняемых природных территорий,
зон с особыми условиями использования территории**

Территориальная зона И-1- Зона инженерной инфраструктуры Красносельцевского сельского поселения

(наименование объекта, местоположение границ которого описано (далее – объект))

Раздел 2**Сведения о местоположении границ объекта**

1	2	3	4	5	6
131	588760,79	2277063,73	Картометрический метод	0,10	—
136	588920,09	2277076,45	Картометрический метод	0,10	—
137	588920,44	2277076,64	Картометрический метод	0,10	—
138	588920,26	2277076,99	Картометрический метод	0,10	—
139	588919,90	2277076,81	Картометрический метод	0,10	—
136	588920,09	2277076,45	Картометрический метод	0,10	—
140	588967,22	2277099,76	Картометрический метод	0,10	—
141	588967,56	2277099,97	Картометрический метод	0,10	—
142	588967,34	2277100,31	Картометрический метод	0,10	—
143	588967,00	2277100,10	Картометрический метод	0,10	—
140	588967,22	2277099,76	Картометрический метод	0,10	—
144	588404,45	2277100,43	Картометрический метод	0,10	—
145	588404,21	2277100,67	Картометрический метод	0,10	—
146	588404,17	2277100,71	Картометрический метод	0,10	—
147	588403,89	2277100,43	Картометрический метод	0,10	—
148	588404,17	2277100,15	Картометрический метод	0,10	—
144	588404,45	2277100,43	Картометрический метод	0,10	—
149	589010,47	2277120,75	Картометрический метод	0,10	—
150	589010,26	2277121,09	Картометрический метод	0,10	—
151	589009,92	2277120,87	Картометрический метод	0,10	—

ГРАФИЧЕСКОЕ ОПИСАНИЕ

**местоположения границ населенных пунктов, территориальных зон,
особо охраняемых природных территорий,
зон с особыми условиями использования территории**

Территориальная зона И-1- Зона инженерной инфраструктуры Красносельцевского сельского поселения

(наименование объекта, местоположение границ которого описано (далее – объект))

Раздел 2**Сведения о местоположении границ объекта**

1	2	3	4	5	6
152	589010,14	2277120,54	Картометрический метод	0,10	—
149	589010,47	2277120,75	Картометрический метод	0,10	—
153	589221,57	2277163,56	Картометрический метод	0,10	—
154	589194,47	2277232,07	Картометрический метод	0,10	—
155	589097,93	2277183,17	Картометрический метод	0,10	—
156	589126,54	2277123,80	Картометрический метод	0,10	—
153	589221,57	2277163,56	Картометрический метод	0,10	—
157	589194,06	2277204,07	Картометрический метод	0,10	—
158	589193,84	2277204,41	Картометрический метод	0,10	—
159	589193,51	2277204,19	Картометрический метод	0,10	—
160	589193,72	2277203,85	Картометрический метод	0,10	—
157	589194,06	2277204,07	Картометрический метод	0,10	—
161	589191,22	2277209,39	Картометрический метод	0,10	—
162	589191,00	2277209,73	Картометрический метод	0,10	—
163	589190,67	2277209,53	Картометрический метод	0,10	—
164	589190,88	2277209,19	Картометрический метод	0,10	—
161	589191,22	2277209,39	Картометрический метод	0,10	—
165	589143,35	2277186,03	Картометрический метод	0,10	—
166	589143,68	2277186,24	Картометрический метод	0,10	—
167	589143,48	2277186,58	Картометрический метод	0,10	—

ГРАФИЧЕСКОЕ ОПИСАНИЕ

**местоположения границ населенных пунктов, территориальных зон,
особо охраняемых природных территорий,
зон с особыми условиями использования территории**

Территориальная зона И-1- Зона инженерной инфраструктуры Красносельцевского сельского поселения

(наименование объекта, местоположение границ которого описано (далее – объект))

Раздел 2**Сведения о местоположении границ объекта**

1	2	3	4	5	6
168	589143,14	2277186,36	Картометрический метод	0,10	—
165	589143,35	2277186,03	Картометрический метод	0,10	—
169	589199,29	2277206,52	Картометрический метод	0,10	—
170	589199,08	2277206,86	Картометрический метод	0,10	—
171	589199,08	2277206,86	Картометрический метод	0,10	—
169	589199,29	2277206,52	Картометрический метод	0,10	—
172	589209,00	2277128,00	Картометрический метод	0,10	—
173	589209,00	2277134,53	Картометрический метод	0,10	—
174	589209,00	2277140,00	Картометрический метод	0,10	—
175	589197,00	2277140,01	Картометрический метод	0,10	—
176	589197,00	2277140,01	Картометрический метод	0,10	—
177	589197,00	2277128,01	Картометрический метод	0,10	—
172	589209,00	2277128,00	Картометрический метод	0,10	—
178	589043,93	2277137,32	Картометрический метод	0,10	—
179	589044,26	2277137,54	Картометрический метод	0,10	—
180	589044,05	2277137,88	Картометрический метод	0,10	—
181	589043,71	2277137,66	Картометрический метод	0,10	—
178	589043,93	2277137,32	Картометрический метод	0,10	—
182	588367,81	2277139,10	Картометрический метод	0,10	—
183	588368,10	2277139,38	Картометрический метод	0,10	—

ГРАФИЧЕСКОЕ ОПИСАНИЕ

**местоположения границ населенных пунктов, территориальных зон,
особо охраняемых природных территорий,
зон с особыми условиями использования территории**

Территориальная зона И-1- Зона инженерной инфраструктуры Красносельцевского сельского поселения

(наименование объекта, местоположение границ которого описано (далее – объект))

Раздел 2**Сведения о местоположении границ объекта**

1	2	3	4	5	6
184	588367,82	2277139,67	Картометрический метод	0,10	—
185	588367,70	2277139,56	Картометрический метод	0,10	—
186	588367,69	2277139,54	Картометрический метод	0,10	—
187	588367,53	2277139,39	Картометрический метод	0,10	—
188	588367,81	2277139,11	Картометрический метод	0,10	—
182	588367,81	2277139,10	Картометрический метод	0,10	—
189	589041,66	2277142,19	Картометрический метод	0,10	—
190	589041,45	2277142,53	Картометрический метод	0,10	—
191	589041,11	2277142,32	Картометрический метод	0,10	—
192	589041,32	2277141,98	Картометрический метод	0,10	—
189	589041,66	2277142,19	Картометрический метод	0,10	—
193	589098,38	2277164,07	Картометрический метод	0,10	—
194	589098,72	2277164,28	Картометрический метод	0,10	—
195	589098,51	2277164,62	Картометрический метод	0,10	—
196	589098,17	2277164,40	Картометрический метод	0,10	—
193	589098,38	2277164,07	Картометрический метод	0,10	—
197	589027,87	2277167,45	Картометрический метод	0,10	—
198	589027,65	2277167,78	Картометрический метод	0,10	—
199	589027,32	2277167,57	Картометрический метод	0,10	—
200	589027,53	2277167,23	Картометрический метод	0,10	—

ГРАФИЧЕСКОЕ ОПИСАНИЕ

**местоположения границ населенных пунктов, территориальных зон,
особо охраняемых природных территорий,
зон с особыми условиями использования территории**

Территориальная зона И-1- Зона инженерной инфраструктуры Красносельцевского сельского поселения

(наименование объекта, местоположение границ которого описано (далее – объект))

Раздел 2**Сведения о местоположении границ объекта**

1	2	3	4	5	6
201	589027,87	2277167,45	Картометрический метод	0,10	—
197	589027,87	2277167,45	Картометрический метод	0,10	—
202	588330,46	2277179,34	Картометрический метод	0,10	—
203	588330,18	2277179,63	Картометрический метод	0,10	—
204	588329,89	2277179,35	Картометрический метод	0,10	—
205	588330,17	2277179,06	Картометрический метод	0,10	—
202	588330,46	2277179,34	Картометрический метод	0,10	—
206	588334,92	2277181,68	Картометрический метод	0,10	—
207	588334,71	2277182,00	Картометрический метод	0,10	—
208	588334,70	2277182,02	Картометрический метод	0,10	—
209	588334,37	2277181,80	Картометрический метод	0,10	—
210	588334,58	2277181,47	Картометрический метод	0,10	—
206	588334,92	2277181,68	Картометрический метод	0,10	—
211	588327,91	2277183,58	Картометрический метод	0,10	—
212	588328,27	2277183,76	Картометрический метод	0,10	—
213	588328,09	2277184,11	Картометрический метод	0,10	—
214	588327,73	2277183,94	Картометрический метод	0,10	—
211	588327,91	2277183,58	Картометрический метод	0,10	—
215	589008,72	2277201,98	Картометрический метод	0,10	—
216	589009,06	2277202,19	Картометрический метод	0,10	—

ГРАФИЧЕСКОЕ ОПИСАНИЕ

**местоположения границ населенных пунктов, территориальных зон,
особо охраняемых природных территорий,
зон с особыми условиями использования территории**

Территориальная зона И-1- Зона инженерной инфраструктуры Красносельцевского сельского поселения

(наименование объекта, местоположение границ которого описано (далее – объект))

Раздел 2**Сведения о местоположении границ объекта**

1	2	3	4	5	6
217	589008,85	2277202,53	Картометрический метод	0,10	—
218	589008,51	2277202,32	Картометрический метод	0,10	—
215	589008,72	2277201,98	Картометрический метод	0,10	—
219	589006,42	2277206,44	Картометрический метод	0,10	—
220	589006,21	2277206,78	Картометрический метод	0,10	—
221	589006,12	2277206,72	Картометрический метод	0,10	—
222	589005,87	2277206,56	Картометрический метод	0,10	—
223	589006,08	2277206,22	Картометрический метод	0,10	—
224	589006,28	2277206,35	Картометрический метод	0,10	—
219	589006,42	2277206,44	Картометрический метод	0,10	—
225	589003,73	2277209,82	Картометрический метод	0,10	—
226	589004,57	2277210,32	Картометрический метод	0,10	—
227	589004,82	2277210,47	Картометрический метод	0,10	—
228	589004,31	2277211,34	Картометрический метод	0,10	—
229	589003,21	2277210,69	Картометрический метод	0,10	—
230	589003,72	2277209,85	Картометрический метод	0,10	—
225	589003,73	2277209,82	Картометрический метод	0,10	—
231	588307,95	2277215,73	Картометрический метод	0,10	—
232	588307,72	2277216,06	Картометрический метод	0,10	—
233	588307,61	2277215,98	Картометрический метод	0,10	—

ГРАФИЧЕСКОЕ ОПИСАНИЕ

**местоположения границ населенных пунктов, территориальных зон,
особо охраняемых природных территорий,
зон с особыми условиями использования территории**

Территориальная зона И-1- Зона инженерной инфраструктуры Красносельцевского сельского поселения

(наименование объекта, местоположение границ которого описано (далее – объект))

Раздел 2**Сведения о местоположении границ объекта**

1	2	3	4	5	6
234	588307,60	2277215,98	Картометрический метод	0,10	—
235	588307,39	2277215,83	Картометрический метод	0,10	—
236	588307,60	2277215,53	Картометрический метод	0,10	—
237	588307,62	2277215,50	Картометрический метод	0,10	—
238	588307,79	2277215,62	Картометрический метод	0,10	—
239	588307,80	2277215,62	Картометрический метод	0,10	—
231	588307,95	2277215,73	Картометрический метод	0,10	—
240	589241,57	2277233,87	Картометрический метод	0,10	—
241	589241,90	2277234,08	Картометрический метод	0,10	—
242	589241,69	2277234,42	Картометрический метод	0,10	—
243	589241,35	2277234,21	Картометрический метод	0,10	—
240	589241,57	2277233,87	Картометрический метод	0,10	—
244	588285,75	2277250,64	Картометрический метод	0,10	—
245	588286,09	2277250,87	Картометрический метод	0,10	—
246	588285,88	2277251,18	Картометрический метод	0,10	—
247	588285,86	2277251,20	Картометрический метод	0,10	—
248	588285,53	2277250,97	Картометрический метод	0,10	—
249	588285,65	2277250,79	Картометрический метод	0,10	—
244	588285,75	2277250,64	Картометрический метод	0,10	—
250	589283,63	2277252,00	Картометрический метод	0,10	—

ГРАФИЧЕСКОЕ ОПИСАНИЕ

**местоположения границ населенных пунктов, территориальных зон,
особо охраняемых природных территорий,
зон с особыми условиями использования территории**

Территориальная зона И-1- Зона инженерной инфраструктуры Красносельцевского сельского поселения

(наименование объекта, местоположение границ которого описано (далее – объект))

Раздел 2**Сведения о местоположении границ объекта**

1	2	3	4	5	6
251	589283,88	2277252,31	Картометрический метод	0,10	—
252	589283,58	2277252,56	Картометрический метод	0,10	—
253	589283,32	2277252,26	Картометрический метод	0,10	—
250	589283,63	2277252,00	Картометрический метод	0,10	—
254	589286,56	2277255,95	Картометрический метод	0,10	—
255	589286,96	2277255,98	Картометрический метод	0,10	—
256	589286,94	2277256,38	Картометрический метод	0,10	—
257	589286,54	2277256,35	Картометрический метод	0,10	—
254	589286,56	2277255,95	Картометрический метод	0,10	—
258	589283,02	2277258,60	Картометрический метод	0,10	—
259	589283,25	2277258,92	Картометрический метод	0,10	—
260	589282,92	2277259,15	Картометрический метод	0,10	—
261	589282,69	2277258,82	Картометрический метод	0,10	—
258	589283,02	2277258,60	Картометрический метод	0,10	—
262	588256,40	2277297,77	Картометрический метод	0,10	—
263	588256,74	2277298,00	Картометрический метод	0,10	—
264	588256,51	2277298,33	Картометрический метод	0,10	—
265	588256,18	2277298,10	Картометрический метод	0,10	—
262	588256,40	2277297,77	Картометрический метод	0,10	—
266	589284,42	2277301,44	Картометрический метод	0,10	—

ГРАФИЧЕСКОЕ ОПИСАНИЕ

**местоположения границ населенных пунктов, территориальных зон,
особо охраняемых природных территорий,
зон с особыми условиями использования территории**

Территориальная зона И-1- Зона инженерной инфраструктуры Красносельцевского сельского поселения

(наименование объекта, местоположение границ которого описано (далее – объект))

Раздел 2**Сведения о местоположении границ объекта**

1	2	3	4	5	6
267	589284,39	2277301,84	Картометрический метод	0,10	—
268	589284,39	2277301,84	Картометрический метод	0,10	—
269	589283,99	2277301,81	Картометрический метод	0,10	—
270	589284,02	2277301,43	Картометрический метод	0,10	—
271	589284,02	2277301,42	Картометрический метод	0,10	—
266	589284,42	2277301,44	Картометрический метод	0,10	—
272	588227,41	2277345,32	Картометрический метод	0,10	—
273	588227,18	2277345,65	Картометрический метод	0,10	—
274	588226,85	2277345,43	Картометрический метод	0,10	—
275	588227,07	2277345,10	Картометрический метод	0,10	—
276	588227,12	2277345,14	Картометрический метод	0,10	—
272	588227,41	2277345,32	Картометрический метод	0,10	—
277	589280,58	2277359,62	Картометрический метод	0,10	—
278	589280,98	2277359,65	Картометрический метод	0,10	—
279	589280,95	2277360,05	Картометрический метод	0,10	—
280	589280,55	2277360,02	Картометрический метод	0,10	—
277	589280,58	2277359,62	Картометрический метод	0,10	—
281	589292,57	2277385,67	Картометрический метод	0,10	—
282	589291,26	2277416,43	Картометрический метод	0,10	—
283	589286,16	2277452,73	Картометрический метод	0,10	—

ГРАФИЧЕСКОЕ ОПИСАНИЕ

**местоположения границ населенных пунктов, территориальных зон,
особо охраняемых природных территорий,
зон с особыми условиями использования территории**

Территориальная зона И-1- Зона инженерной инфраструктуры Красносельцевского сельского поселения

(наименование объекта, местоположение границ которого описано (далее – объект))

Раздел 2**Сведения о местоположении границ объекта**

1	2	3	4	5	6
284	589277,14	2277480,13	Картометрический метод	0,10	—
285	589268,25	2277473,20	Картометрический метод	0,10	—
286	589264,61	2277470,36	Картометрический метод	0,10	—
287	589235,52	2277455,54	Картометрический метод	0,10	—
288	589235,59	2277455,40	Картометрический метод	0,10	—
289	589273,90	2277379,54	Картометрический метод	0,10	—
290	589274,86	2277377,20	Картометрический метод	0,10	—
281	589292,57	2277385,67	Картометрический метод	0,10	—
291	589284,11	2277384,36	Картометрический метод	0,10	—
292	589284,00	2277384,58	Картометрический метод	0,10	—
293	589283,78	2277384,47	Картометрический метод	0,10	—
294	589283,89	2277384,25	Картометрический метод	0,10	—
291	589284,11	2277384,36	Картометрический метод	0,10	—
295	589278,52	2277381,59	Картометрический метод	0,10	—
296	589278,74	2277381,69	Картометрический метод	0,10	—
297	589278,64	2277381,91	Картометрический метод	0,10	—
298	589278,41	2277381,80	Картометрический метод	0,10	—
295	589278,52	2277381,59	Картометрический метод	0,10	—
299	589278,00	2277464,23	Картометрический метод	0,10	—
300	589278,23	2277464,56	Картометрический метод	0,10	—

ГРАФИЧЕСКОЕ ОПИСАНИЕ

**местоположения границ населенных пунктов, территориальных зон,
особо охраняемых природных территорий,
зон с особыми условиями использования территории**

Территориальная зона И-1- Зона инженерной инфраструктуры Красносельцевского сельского поселения

(наименование объекта, местоположение границ которого описано (далее – объект))

Раздел 2**Сведения о местоположении границ объекта**

1	2	3	4	5	6
301	589278,00	2277464,23	Картометрический метод	0,10	—
299	589278,00	2277464,23	Картометрический метод	0,10	—
302	589278,33	2277464,00	Картометрический метод	0,10	—
303	589278,56	2277464,33	Картометрический метод	0,10	—
304	589278,56	2277464,33	Картометрический метод	0,10	—
302	589278,33	2277464,00	Картометрический метод	0,10	—
305	588267,81	2277378,62	Картометрический метод	0,10	—
306	588268,14	2277378,84	Картометрический метод	0,10	—
307	588267,92	2277379,17	Картометрический метод	0,10	—
308	588267,58	2277378,95	Картометрический метод	0,10	—
305	588267,81	2277378,62	Картометрический метод	0,10	—
309	588200,79	2277387,13	Картометрический метод	0,10	—
310	588201,13	2277387,36	Картометрический метод	0,10	—
311	588200,91	2277387,67	Картометрический метод	0,10	—
312	588200,90	2277387,69	Картометрический метод	0,10	—
313	588200,79	2277387,62	Картометрический метод	0,10	—
314	588200,57	2277387,47	Картометрический метод	0,10	—
309	588200,79	2277387,13	Картометрический метод	0,10	—
315	588903,43	2277388,41	Картометрический метод	0,10	—
316	588902,76	2277389,97	Картометрический метод	0,10	—

ГРАФИЧЕСКОЕ ОПИСАНИЕ

**местоположения границ населенных пунктов, территориальных зон,
особо охраняемых природных территорий,
зон с особыми условиями использования территории**

Территориальная зона И-1- Зона инженерной инфраструктуры Красносельцевского сельского поселения

(наименование объекта, местоположение границ которого описано (далее – объект))

Раздел 2**Сведения о местоположении границ объекта**

1	2	3	4	5	6
317	588900,34	2277388,94	Картометрический метод	0,10	—
318	588901,02	2277387,37	Картометрический метод	0,10	—
315	588903,43	2277388,41	Картометрический метод	0,10	—
319	588900,83	2277391,80	Картометрический метод	0,10	—
320	588900,68	2277392,17	Картометрический метод	0,10	—
321	588900,31	2277392,02	Картометрический метод	0,10	—
322	588900,46	2277391,65	Картометрический метод	0,10	—
319	588900,83	2277391,80	Картометрический метод	0,10	—
323	588898,07	2277395,97	Картометрический метод	0,10	—
324	588897,92	2277396,34	Картометрический метод	0,10	—
325	588897,55	2277396,19	Картометрический метод	0,10	—
326	588897,70	2277395,82	Картометрический метод	0,10	—
323	588898,07	2277395,97	Картометрический метод	0,10	—
327	588303,18	2277407,25	Картометрический метод	0,10	—
328	588302,96	2277407,58	Картометрический метод	0,10	—
329	588302,63	2277407,36	Картометрический метод	0,10	—
330	588302,85	2277407,03	Картометрический метод	0,10	—
327	588303,18	2277407,25	Картометрический метод	0,10	—
331	588306,98	2277410,51	Картометрический метод	0,10	—
332	588306,75	2277410,84	Картометрический метод	0,10	—

ГРАФИЧЕСКОЕ ОПИСАНИЕ

**местоположения границ населенных пунктов, территориальных зон,
особо охраняемых природных территорий,
зон с особыми условиями использования территории**

Территориальная зона И-1- Зона инженерной инфраструктуры Красносельцевского сельского поселения

(наименование объекта, местоположение границ которого описано (далее – объект))

Раздел 2**Сведения о местоположении границ объекта**

1	2	3	4	5	6
333	588306,42	2277410,62	Картометрический метод	0,10	—
334	588306,65	2277410,29	Картометрический метод	0,10	—
335	588306,98	2277410,51	Картометрический метод	0,10	—
331	588306,98	2277410,51	Картометрический метод	0,10	—
336	588310,82	2277412,43	Картометрический метод	0,10	—
337	588312,31	2277413,65	Картометрический метод	0,10	—
338	588310,82	2277415,47	Картометрический метод	0,10	—
339	588309,33	2277414,25	Картометрический метод	0,10	—
336	588310,82	2277412,43	Картометрический метод	0,10	—
340	588173,08	2277432,57	Картометрический метод	0,10	—
341	588172,85	2277432,90	Картометрический метод	0,10	—
342	588172,52	2277432,68	Картометрический метод	0,10	—
343	588172,52	2277432,68	Картометрический метод	0,10	—
344	588172,75	2277432,34	Картометрический метод	0,10	—
340	588173,08	2277432,57	Картометрический метод	0,10	—
345	588873,62	2277439,77	Картометрический метод	0,10	—
346	588873,99	2277439,92	Картометрический метод	0,10	—
347	588873,84	2277440,29	Картометрический метод	0,10	—
348	588873,47	2277440,14	Картометрический метод	0,10	—
345	588873,62	2277439,77	Картометрический метод	0,10	—

ГРАФИЧЕСКОЕ ОПИСАНИЕ

**местоположения границ населенных пунктов, территориальных зон,
особо охраняемых природных территорий,
зон с особыми условиями использования территории**

Территориальная зона И-1- Зона инженерной инфраструктуры Красносельцевского сельского поселения

(наименование объекта, местоположение границ которого описано (далее – объект))

Раздел 2**Сведения о местоположении границ объекта**

1	2	3	4	5	6
349	588347,58	2277456,30	Картометрический метод	0,10	—
350	588341,83	2277464,49	Картометрический метод	0,10	—
351	588333,65	2277458,74	Картометрический метод	0,10	—
352	588339,39	2277450,55	Картометрический метод	0,10	—
349	588347,58	2277456,30	Картометрический метод	0,10	—
353	588853,76	2277476,35	Картометрический метод	0,10	—
354	588853,61	2277476,72	Картометрический метод	0,10	—
355	588853,60	2277476,72	Картометрический метод	0,10	—
356	588853,24	2277476,57	Картометрический метод	0,10	—
357	588853,39	2277476,20	Картометрический метод	0,10	—
353	588853,76	2277476,35	Картометрический метод	0,10	—
358	588858,55	2277478,14	Картометрический метод	0,10	—
359	588858,40	2277478,50	Картометрический метод	0,10	—
360	588858,40	2277478,51	Картометрический метод	0,10	—
361	588858,03	2277478,36	Картометрический метод	0,10	—
362	588858,18	2277477,99	Картометрический метод	0,10	—
358	588858,55	2277478,14	Картометрический метод	0,10	—
363	588144,08	2277478,84	Картометрический метод	0,10	—
364	588144,43	2277479,04	Картометрический метод	0,10	—
365	588144,24	2277479,39	Картометрический метод	0,10	—

ГРАФИЧЕСКОЕ ОПИСАНИЕ

**местоположения границ населенных пунктов, территориальных зон,
особо охраняемых природных территорий,
зон с особыми условиями использования территории**

Территориальная зона И-1- Зона инженерной инфраструктуры Красносельцевского сельского поселения

(наименование объекта, местоположение границ которого описано (далее – объект))

Раздел 2**Сведения о местоположении границ объекта**

1	2	3	4	5	6
366	588143,89	2277479,20	Картометрический метод	0,10	—
363	588144,08	2277478,84	Картометрический метод	0,10	—
367	591581,69	2277483,67	Картометрический метод	0,10	—
368	591611,82	2277535,47	Картометрический метод	0,10	—
369	591559,95	2277565,60	Картометрический метод	0,10	—
370	591529,84	2277513,73	Картометрический метод	0,10	—
367	591581,69	2277483,67	Картометрический метод	0,10	—
371	588880,83	2277485,29	Картометрический метод	0,10	—
372	588881,20	2277485,44	Картометрический метод	0,10	—
373	588881,05	2277485,81	Картометрический метод	0,10	—
374	588880,67	2277485,66	Картометрический метод	0,10	—
371	588880,83	2277485,29	Картометрический метод	0,10	—
375	588885,96	2277486,97	Картометрический метод	0,10	—
376	588885,80	2277487,34	Картометрический метод	0,10	—
377	588885,43	2277487,19	Картометрический метод	0,10	—
378	588885,59	2277486,82	Картометрический метод	0,10	—
375	588885,96	2277486,97	Картометрический метод	0,10	—
379	589268,85	2277500,20	Картометрический метод	0,10	—
380	589268,77	2277500,59	Картометрический метод	0,10	—
381	589268,69	2277500,58	Картометрический метод	0,10	—

ГРАФИЧЕСКОЕ ОПИСАНИЕ

**местоположения границ населенных пунктов, территориальных зон,
особо охраняемых природных территорий,
зон с особыми условиями использования территории**

Территориальная зона И-1- Зона инженерной инфраструктуры Красносельцевского сельского поселения

(наименование объекта, местоположение границ которого описано (далее – объект))

Раздел 2**Сведения о местоположении границ объекта**

1	2	3	4	5	6
382	589268,38	2277500,51	Картометрический метод	0,10	—
383	589268,46	2277500,13	Картометрический метод	0,10	—
384	589268,46	2277500,12	Картометрический метод	0,10	—
379	589268,85	2277500,20	Картометрический метод	0,10	—
385	588933,15	2277502,63	Картометрический метод	0,10	—
386	588933,52	2277502,78	Картометрический метод	0,10	—
387	588933,37	2277503,15	Картометрический метод	0,10	—
388	588933,00	2277503,00	Картометрический метод	0,10	—
385	588933,15	2277502,63	Картометрический метод	0,10	—
389	589268,21	2277505,15	Картометрический метод	0,10	—
390	589268,18	2277505,35	Картометрический метод	0,10	—
391	589268,14	2277505,55	Картометрический метод	0,10	—
392	589268,14	2277505,55	Картометрический метод	0,10	—
393	589267,75	2277505,48	Картометрический метод	0,10	—
394	589267,81	2277505,09	Картометрический метод	0,10	—
395	589267,91	2277505,11	Картометрический метод	0,10	—
389	589268,21	2277505,15	Картометрический метод	0,10	—
396	588836,52	2277507,87	Картометрический метод	0,10	—
397	588836,37	2277508,24	Картометрический метод	0,10	—
398	588836,15	2277508,15	Картометрический метод	0,10	—

ГРАФИЧЕСКОЕ ОПИСАНИЕ

**местоположения границ населенных пунктов, территориальных зон,
особо охраняемых природных территорий,
зон с особыми условиями использования территории**

Территориальная зона И-1- Зона инженерной инфраструктуры Красносельцевского сельского поселения

(наименование объекта, местоположение границ которого описано (далее – объект))

Раздел 2**Сведения о местоположении границ объекта**

1	2	3	4	5	6
399	588836,00	2277508,09	Картометрический метод	0,10	—
400	588836,05	2277507,97	Картометрический метод	0,10	—
401	588836,14	2277507,75	Картометрический метод	0,10	—
402	588836,15	2277507,72	Картометрический метод	0,10	—
396	588836,52	2277507,87	Картометрический метод	0,10	—
403	588263,80	2277515,04	Картометрический метод	0,10	—
404	588260,31	2277519,93	Картометрический метод	0,10	—
405	588260,25	2277519,89	Картометрический метод	0,10	—
406	588255,43	2277516,44	Картометрический метод	0,10	—
407	588258,93	2277511,56	Картометрический метод	0,10	—
408	588258,94	2277511,57	Картометрический метод	0,10	—
409	588260,69	2277512,82	Картометрический метод	0,10	—
410	588260,96	2277513,01	Картометрический метод	0,10	—
403	588263,80	2277515,04	Картометрический метод	0,10	—
411	589690,70	2277589,72	Картометрический метод	0,10	—
412	589616,96	2277678,92	Картометрический метод	0,10	—
413	589595,70	2277713,15	Картометрический метод	0,10	—
414	589536,75	2277676,53	Картометрический метод	0,10	—
415	589536,75	2277676,53	Картометрический метод	0,10	—
416	589536,75	2277676,53	Картометрический метод	0,10	—
417	589542,49	2277512,89	Картометрический метод	0,10	—

ГРАФИЧЕСКОЕ ОПИСАНИЕ

**местоположения границ населенных пунктов, территориальных зон,
особо охраняемых природных территорий,
зон с особыми условиями использования территории**

Территориальная зона И-1- Зона инженерной инфраструктуры Красносельцевского сельского поселения

(наименование объекта, местоположение границ которого описано (далее – объект))

Раздел 2**Сведения о местоположении границ объекта**

1	2	3	4	5	6
411	589690,70	2277589,72	Картометрический метод	0,10	—
418	589636,15	2277615,87	Картометрический метод	0,10	—
419	589641,06	2277623,29	Картометрический метод	0,10	—
420	589633,64	2277628,19	Картометрический метод	0,10	—
421	589628,73	2277620,77	Картометрический метод	0,10	—
418	589636,15	2277615,87	Картометрический метод	0,10	—
422	589562,61	2277623,93	Картометрический метод	0,10	—
423	589562,61	2277624,93	Картометрический метод	0,10	—
424	589561,61	2277624,93	Картометрический метод	0,10	—
425	589561,61	2277623,93	Картометрический метод	0,10	—
422	589562,61	2277623,93	Картометрический метод	0,10	—
426	589231,42	2277543,67	Картометрический метод	0,10	—
427	589231,01	2277543,95	Картометрический метод	0,10	—
428	589201,91	2277564,47	Картометрический метод	0,10	—
429	589173,61	2277550,44	Картометрический метод	0,10	—
430	589185,89	2277521,44	Картометрический метод	0,10	—
431	589191,44	2277524,15	Картометрический метод	0,10	—
432	589191,46	2277524,10	Картометрический метод	0,10	—
433	589196,15	2277526,45	Картометрический метод	0,10	—
426	589231,42	2277543,67	Картометрический метод	0,10	—

ГРАФИЧЕСКОЕ ОПИСАНИЕ

**местоположения границ населенных пунктов, территориальных зон,
особо охраняемых природных территорий,
зон с особыми условиями использования территории**

Территориальная зона И-1- Зона инженерной инфраструктуры Красносельцевского сельского поселения

(наименование объекта, местоположение границ которого описано (далее – объект))

Раздел 2**Сведения о местоположении границ объекта**

1	2	3	4	5	6
434	589202,87	2277533,77	Картометрический метод	0,10	—
435	589203,10	2277533,88	Картометрический метод	0,10	—
436	589202,99	2277534,11	Картометрический метод	0,10	—
437	589202,82	2277534,03	Картометрический метод	0,10	—
438	589202,79	2277534,11	Картометрический метод	0,10	—
439	589202,57	2277534,00	Картометрический метод	0,10	—
440	589202,68	2277533,78	Картометрический метод	0,10	—
441	589202,84	2277533,85	Картометрический метод	0,10	—
434	589202,87	2277533,77	Картометрический метод	0,10	—
442	589197,30	2277531,10	Картометрический метод	0,10	—
443	589197,46	2277531,19	Картометрический метод	0,10	—
444	589197,50	2277531,11	Картометрический метод	0,10	—
445	589197,73	2277531,21	Картометрический метод	0,10	—
446	589197,61	2277531,44	Картометрический метод	0,10	—
447	589197,45	2277531,36	Картометрический метод	0,10	—
448	589197,42	2277531,44	Картометрический метод	0,10	—
449	589197,20	2277531,34	Картометрический метод	0,10	—
442	589197,30	2277531,10	Картометрический метод	0,10	—
450	589192,35	2277528,54	Картометрический метод	0,10	—
451	589192,24	2277528,77	Картометрический метод	0,10	—
452	589192,08	2277528,68	Картометрический метод	0,10	—

ГРАФИЧЕСКОЕ ОПИСАНИЕ
местоположения границ населенных пунктов, территориальных зон,
особо охраняемых природных территорий,
зон с особыми условиями использования территории

Территориальная зона И-1- Зона инженерной инфраструктуры Красносельцевского сельского поселения

(наименование объекта, местоположение границ которого описано (далее – объект))

Раздел 2

Сведения о местоположении границ объекта

1	2	3	4	5	6
453	589192,04	2277528,78	Картометрический метод	0,10	—
454	589191,82	2277528,66	Картометрический метод	0,10	—
455	589191,93	2277528,44	Картометрический метод	0,10	—
456	589192,09	2277528,51	Картометрический метод	0,10	—
457	589192,13	2277528,43	Картометрический метод	0,10	—
450	589192,35	2277528,54	Картометрический метод	0,10	—
458	589208,25	2277536,44	Картометрический метод	0,10	—
459	589208,47	2277536,55	Картометрический метод	0,10	—
460	589208,36	2277536,78	Картометрический метод	0,10	—
461	589208,20	2277536,70	Картометрический метод	0,10	—
462	589208,16	2277536,79	Картометрический метод	0,10	—
463	589207,94	2277536,67	Картометрический метод	0,10	—
464	589208,05	2277536,44	Картометрический метод	0,10	—
465	589208,21	2277536,53	Картометрический метод	0,10	—
458	589208,25	2277536,44	Картометрический метод	0,10	—
466	589218,99	2277541,79	Картометрический метод	0,10	—
467	589219,22	2277541,90	Картометрический метод	0,10	—
468	589219,11	2277542,12	Картометрический метод	0,10	—
469	589218,95	2277542,05	Картометрический метод	0,10	—
470	589218,91	2277542,13	Картометрический метод	0,10	—
471	589218,68	2277542,01	Картометрический метод	0,10	—

ГРАФИЧЕСКОЕ ОПИСАНИЕ

**местоположения границ населенных пунктов, территориальных зон,
особо охраняемых природных территорий,
зон с особыми условиями использования территории**

Территориальная зона И-1- Зона инженерной инфраструктуры Красносельцевского сельского поселения

(наименование объекта, местоположение границ которого описано (далее – объект))

Раздел 2**Сведения о местоположении границ объекта**

1	2	3	4	5	6
472	589218,79	2277541,79	Картометрический метод	0,10	—
473	589218,95	2277541,88	Картометрический метод	0,10	—
466	589218,99	2277541,79	Картометрический метод	0,10	—
474	589186,76	2277525,76	Картометрический метод	0,10	—
475	589186,98	2277525,87	Картометрический метод	0,10	—
476	589186,88	2277526,09	Картометрический метод	0,10	—
477	589186,71	2277526,01	Картометрический метод	0,10	—
478	589186,67	2277526,10	Картометрический метод	0,10	—
479	589186,45	2277525,98	Картометрический метод	0,10	—
480	589186,56	2277525,76	Картометрический метод	0,10	—
481	589186,72	2277525,85	Картометрический метод	0,10	—
474	589186,76	2277525,76	Картометрический метод	0,10	—
482	589213,84	2277539,23	Картометрический метод	0,10	—
483	589213,73	2277539,45	Картометрический метод	0,10	—
484	589213,57	2277539,37	Картометрический метод	0,10	—
485	589213,54	2277539,45	Картометрический метод	0,10	—
486	589213,31	2277539,35	Картометрический метод	0,10	—
487	589213,42	2277539,13	Картометрический метод	0,10	—
488	589213,58	2277539,20	Картометрический метод	0,10	—
489	589213,63	2277539,11	Картометрический метод	0,10	—
482	589213,84	2277539,23	Картометрический метод	0,10	—

ГРАФИЧЕСКОЕ ОПИСАНИЕ

**местоположения границ населенных пунктов, территориальных зон,
особо охраняемых природных территорий,
зон с особыми условиями использования территории**

Территориальная зона И-1- Зона инженерной инфраструктуры Красносельцевского сельского поселения

(наименование объекта, местоположение границ которого описано (далее – объект))

Раздел 2**Сведения о местоположении границ объекта**

1	2	3	4	5	6
490	589224,59	2277544,58	Картометрический метод	0,10	—
491	589224,48	2277544,79	Картометрический метод	0,10	—
492	589224,32	2277544,71	Картометрический метод	0,10	—
493	589224,28	2277544,79	Картометрический метод	0,10	—
494	589224,06	2277544,69	Картометрический метод	0,10	—
495	589224,16	2277544,47	Картометрический метод	0,10	—
496	589224,32	2277544,54	Картометрический метод	0,10	—
497	589224,37	2277544,46	Картометрический метод	0,10	—
490	589224,59	2277544,58	Картометрический метод	0,10	—
498	588992,33	2277522,39	Картометрический метод	0,10	—
499	588992,18	2277522,76	Картометрический метод	0,10	—
500	588991,81	2277522,61	Картометрический метод	0,10	—
501	588991,96	2277522,23	Картометрический метод	0,10	—
498	588992,33	2277522,39	Картометрический метод	0,10	—
502	588116,04	2277524,63	Картометрический метод	0,10	—
503	588115,85	2277524,98	Картометрический метод	0,10	—
504	588115,50	2277524,79	Картометрический метод	0,10	—
505	588115,51	2277524,78	Картометрический метод	0,10	—
506	588115,51	2277524,77	Картометрический метод	0,10	—
507	588115,69	2277524,44	Картометрический метод	0,10	—

ГРАФИЧЕСКОЕ ОПИСАНИЕ

**местоположения границ населенных пунктов, территориальных зон,
особо охраняемых природных территорий,
зон с особыми условиями использования территории**

Территориальная зона И-1- Зона инженерной инфраструктуры Красносельцевского сельского поселения

(наименование объекта, местоположение границ которого описано (далее – объект))

Раздел 2**Сведения о местоположении границ объекта**

1	2	3	4	5	6
508	588115,73	2277524,47	Картометрический метод	0,10	—
502	588116,04	2277524,63	Картометрический метод	0,10	—
509	588823,48	2277530,67	Картометрический метод	0,10	—
510	588823,85	2277530,82	Картометрический метод	0,10	—
511	588823,70	2277531,19	Картометрический метод	0,10	—
512	588823,61	2277531,15	Картометрический метод	0,10	—
513	588823,33	2277531,04	Картометрический метод	0,10	—
509	588823,48	2277530,67	Картометрический метод	0,10	—
514	589262,60	2277533,22	Картометрический метод	0,10	—
515	589263,00	2277533,29	Картометрический метод	0,10	—
516	589262,96	2277533,49	Картометрический метод	0,10	—
517	589262,92	2277533,68	Картометрический метод	0,10	—
518	589262,53	2277533,61	Картометрический метод	0,10	—
519	589262,58	2277533,33	Картометрический метод	0,10	—
520	589262,60	2277533,22	Картометрический метод	0,10	—
514	589262,60	2277533,22	Картометрический метод	0,10	—
521	588821,47	2277535,22	Картометрический метод	0,10	—
522	588821,35	2277535,51	Картометрический метод	0,10	—
523	588821,32	2277535,59	Картометрический метод	0,10	—
524	588821,30	2277535,58	Картометрический метод	0,10	—

ГРАФИЧЕСКОЕ ОПИСАНИЕ

**местоположения границ населенных пунктов, территориальных зон,
особо охраняемых природных территорий,
зон с особыми условиями использования территории**

Территориальная зона И-1- Зона инженерной инфраструктуры Красносельцевского сельского поселения

(наименование объекта, местоположение границ которого описано (далее – объект))

Раздел 2**Сведения о местоположении границ объекта**

1	2	3	4	5	6
525	588820,95	2277535,44	Картометрический метод	0,10	—
526	588821,04	2277535,22	Картометрический метод	0,10	—
527	588821,10	2277535,09	Картометрический метод	0,10	—
528	588821,10	2277535,07	Картометрический метод	0,10	—
521	588821,47	2277535,22	Картометрический метод	0,10	—
529	588818,12	2277538,60	Картометрический метод	0,10	—
530	588819,19	2277539,36	Картометрический метод	0,10	—
531	588818,59	2277540,22	Картометрический метод	0,10	—
532	588817,55	2277539,42	Картометрический метод	0,10	—
533	588817,75	2277539,13	Картометрический метод	0,10	—
534	588817,76	2277539,13	Картометрический метод	0,10	—
529	588818,12	2277538,60	Картометрический метод	0,10	—
535	589052,23	2277542,10	Картометрический метод	0,10	—
536	589052,60	2277542,25	Картометрический метод	0,10	—
537	589052,45	2277542,62	Картометрический метод	0,10	—
538	589052,08	2277542,47	Картометрический метод	0,10	—
535	589052,23	2277542,10	Картометрический метод	0,10	—
539	589112,92	2277562,43	Картометрический метод	0,10	—
540	589112,77	2277562,80	Картометрический метод	0,10	—
541	589112,40	2277562,65	Картометрический метод	0,10	—

ГРАФИЧЕСКОЕ ОПИСАНИЕ

**местоположения границ населенных пунктов, территориальных зон,
особо охраняемых природных территорий,
зон с особыми условиями использования территории**

Территориальная зона И-1- Зона инженерной инфраструктуры Красносельцевского сельского поселения

(наименование объекта, местоположение границ которого описано (далее – объект))

Раздел 2**Сведения о местоположении границ объекта**

1	2	3	4	5	6
542	589112,55	2277562,28	Картометрический метод	0,10	—
539	589112,92	2277562,43	Картометрический метод	0,10	—
543	589256,93	2277565,43	Картометрический метод	0,10	—
544	589256,86	2277565,82	Картометрический метод	0,10	—
545	589256,47	2277565,75	Картометрический метод	0,10	—
546	589256,54	2277565,36	Картометрический метод	0,10	—
547	589256,54	2277565,35	Картометрический метод	0,10	—
543	589256,93	2277565,43	Картометрический метод	0,10	—
548	588087,43	2277570,89	Картометрический метод	0,10	—
549	588087,24	2277571,23	Картометрический метод	0,10	—
550	588087,23	2277571,24	Картометрический метод	0,10	—
551	588087,15	2277571,19	Картометрический метод	0,10	—
552	588087,14	2277571,19	Картометрический метод	0,10	—
553	588086,88	2277571,04	Картометрический метод	0,10	—
554	588087,08	2277570,69	Картометрический метод	0,10	—
548	588087,43	2277570,89	Картометрический метод	0,10	—
555	589163,53	2277579,28	Картометрический метод	0,10	—
556	589163,90	2277579,43	Картометрический метод	0,10	—
557	589163,75	2277579,80	Картометрический метод	0,10	—
558	589163,37	2277579,65	Картометрический метод	0,10	—

ГРАФИЧЕСКОЕ ОПИСАНИЕ

**местоположения границ населенных пунктов, территориальных зон,
особо охраняемых природных территорий,
зон с особыми условиями использования территории**

Территориальная зона И-1- Зона инженерной инфраструктуры Красносельцевского сельского поселения

(наименование объекта, местоположение границ которого описано (далее – объект))

Раздел 2**Сведения о местоположении границ объекта**

1	2	3	4	5	6
555	589163,53	2277579,28	Картометрический метод	0,10	—
559	589168,37	2277580,86	Картометрический метод	0,10	—
560	589168,22	2277581,22	Картометрический метод	0,10	—
561	589168,22	2277581,23	Картометрический метод	0,10	—
562	589168,21	2277581,23	Картометрический метод	0,10	—
563	589168,20	2277581,22	Картометрический метод	0,10	—
564	589167,85	2277581,08	Картометрический метод	0,10	—
565	589167,97	2277580,80	Картометрический метод	0,10	—
566	589168,00	2277580,72	Картометрический метод	0,10	—
567	589168,00	2277580,71	Картометрический метод	0,10	—
559	589168,37	2277580,86	Картометрический метод	0,10	—
568	589205,10	2277593,17	Картометрический метод	0,10	—
569	589205,47	2277593,32	Картометрический метод	0,10	—
570	589205,32	2277593,68	Картометрический метод	0,10	—
571	589205,32	2277593,69	Картометрический метод	0,10	—
572	589204,95	2277593,54	Картометрический метод	0,10	—
568	589205,10	2277593,17	Картометрический метод	0,10	—
573	589248,76	2277603,02	Картометрический метод	0,10	—
574	589248,37	2277603,05	Картометрический метод	0,10	—
575	589248,33	2277602,65	Картометрический метод	0,10	—

ГРАФИЧЕСКОЕ ОПИСАНИЕ

**местоположения границ населенных пунктов, территориальных зон,
особо охраняемых природных территорий,
зон с особыми условиями использования территории**

Территориальная зона И-1- Зона инженерной инфраструктуры Красносельцевского сельского поселения

(наименование объекта, местоположение границ которого описано (далее – объект))

Раздел 2**Сведения о местоположении границ объекта**

1	2	3	4	5	6
576	589248,73	2277602,62	Картометрический метод	0,10	—
573	589248,76	2277603,02	Картометрический метод	0,10	—
577	589248,80	2277607,68	Картометрический метод	0,10	—
578	589249,20	2277607,75	Картометрический метод	0,10	—
579	589249,12	2277608,15	Картометрический метод	0,10	—
580	589248,73	2277608,08	Картометрический метод	0,10	—
577	589248,80	2277607,68	Картометрический метод	0,10	—
581	589243,78	2277608,65	Картометрический метод	0,10	—
582	589243,39	2277608,71	Картометрический метод	0,10	—
583	589243,33	2277608,32	Картометрический метод	0,10	—
584	589243,72	2277608,26	Картометрический метод	0,10	—
581	589243,78	2277608,65	Картометрический метод	0,10	—
585	588061,15	2277612,47	Картометрический метод	0,10	—
586	588061,50	2277612,67	Картометрический метод	0,10	—
587	588061,30	2277613,02	Картометрический метод	0,10	—
588	588060,95	2277612,82	Картометрический метод	0,10	—
585	588061,15	2277612,47	Картометрический метод	0,10	—
589	588058,40	2277616,65	Картометрический метод	0,10	—
590	588058,75	2277616,85	Картометрический метод	0,10	—
591	588058,75	2277616,85	Картометрический метод	0,10	—

ГРАФИЧЕСКОЕ ОПИСАНИЕ

**местоположения границ населенных пунктов, территориальных зон,
особо охраняемых природных территорий,
зон с особыми условиями использования территории**

Территориальная зона И-1- Зона инженерной инфраструктуры Красносельцевского сельского поселения

(наименование объекта, местоположение границ которого описано (далее – объект))

Раздел 2**Сведения о местоположении границ объекта**

1	2	3	4	5	6
592	588058,56	2277617,20	Картометрический метод	0,10	—
593	588058,21	2277617,00	Картометрический метод	0,10	—
589	588058,40	2277616,65	Картометрический метод	0,10	—
594	589275,38	2277639,53	Картометрический метод	0,10	—
595	589275,60	2277639,86	Картометрический метод	0,10	—
596	589275,27	2277640,09	Картометрический метод	0,10	—
597	589275,09	2277639,83	Картометрический метод	0,10	—
598	589275,05	2277639,76	Картометрический метод	0,10	—
599	589275,33	2277639,57	Картометрический метод	0,10	—
594	589275,38	2277639,53	Картометрический метод	0,10	—
600	589271,15	2277641,37	Картометрический метод	0,10	—
601	589270,77	2277641,51	Картометрический метод	0,10	—
602	589270,77	2277641,50	Картометрический метод	0,10	—
603	589270,63	2277641,13	Картометрический метод	0,10	—
604	589270,90	2277641,03	Картометрический метод	0,10	—
605	589270,98	2277641,00	Картометрический метод	0,10	—
606	589271,01	2277640,99	Картометрический метод	0,10	—
600	589271,15	2277641,37	Картометрический метод	0,10	—
607	589276,99	2277644,05	Картометрический метод	0,10	—
608	589276,61	2277644,16	Картометрический метод	0,10	—

ГРАФИЧЕСКОЕ ОПИСАНИЕ

**местоположения границ населенных пунктов, территориальных зон,
особо охраняемых природных территорий,
зон с особыми условиями использования территории**

Территориальная зона И-1- Зона инженерной инфраструктуры Красносельцевского сельского поселения

(наименование объекта, местоположение границ которого описано (далее – объект))

Раздел 2**Сведения о местоположении границ объекта**

1	2	3	4	5	6
609	589276,61	2277644,15	Картометрический метод	0,10	—
610	589276,57	2277644,02	Картометрический метод	0,10	—
611	589276,50	2277643,77	Картометрический метод	0,10	—
612	589276,88	2277643,67	Картометрический метод	0,10	—
613	589276,93	2277643,83	Картометрический метод	0,10	—
607	589276,99	2277644,05	Картометрический метод	0,10	—
614	588035,08	2277654,21	Картометрический метод	0,10	—
615	588035,43	2277654,40	Картометрический метод	0,10	—
616	588035,23	2277654,75	Картометрический метод	0,10	—
617	588034,88	2277654,56	Картометрический метод	0,10	—
614	588035,08	2277654,21	Картометрический метод	0,10	—
618	588032,38	2277658,42	Картометрический метод	0,10	—
619	588032,73	2277658,61	Картометрический метод	0,10	—
620	588032,54	2277658,96	Картометрический метод	0,10	—
621	588032,18	2277658,77	Картометрический метод	0,10	—
618	588032,38	2277658,42	Картометрический метод	0,10	—
622	589253,12	2277680,73	Картометрический метод	0,10	—
623	589252,88	2277681,05	Картометрический метод	0,10	—
624	589252,56	2277680,82	Картометрический метод	0,10	—
625	589252,79	2277680,50	Картометрический метод	0,10	—

ГРАФИЧЕСКОЕ ОПИСАНИЕ

**местоположения границ населенных пунктов, территориальных зон,
особо охраняемых природных территорий,
зон с особыми условиями использования территории**

Территориальная зона И-1- Зона инженерной инфраструктуры Красносельцевского сельского поселения

(наименование объекта, местоположение границ которого описано (далее – объект))

Раздел 2**Сведения о местоположении границ объекта**

1	2	3	4	5	6
622	589253,12	2277680,73	Картометрический метод	0,10	—
626	588003,21	2277706,02	Картометрический метод	0,10	—
627	588003,02	2277706,37	Картометрический метод	0,10	—
628	588002,67	2277706,17	Картометрический метод	0,10	—
629	588002,86	2277705,82	Картометрический метод	0,10	—
626	588003,21	2277706,02	Картометрический метод	0,10	—
630	588726,40	2277716,92	Картометрический метод	0,10	—
631	588726,42	2277716,93	Картометрический метод	0,10	—
632	588726,76	2277717,10	Картометрический метод	0,10	—
633	588726,58	2277717,46	Картометрический метод	0,10	—
634	588726,22	2277717,28	Картометрический метод	0,10	—
630	588726,40	2277716,92	Картометрический метод	0,10	—
635	588732,45	2277718,26	Картометрический метод	0,10	—
636	588731,33	2277720,18	Картометрический метод	0,10	—
637	588729,48	2277719,10	Картометрический метод	0,10	—
638	588730,60	2277717,18	Картометрический метод	0,10	—
635	588732,45	2277718,26	Картометрический метод	0,10	—
639	588724,16	2277720,58	Картометрический метод	0,10	—
640	588724,51	2277720,76	Картометрический метод	0,10	—
641	588724,39	2277720,99	Картометрический метод	0,10	—

ГРАФИЧЕСКОЕ ОПИСАНИЕ

**местоположения границ населенных пунктов, территориальных зон,
особо охраняемых природных территорий,
зон с особыми условиями использования территории**

Территориальная зона И-1- Зона инженерной инфраструктуры Красносельцевского сельского поселения

(наименование объекта, местоположение границ которого описано (далее – объект))

Раздел 2**Сведения о местоположении границ объекта**

1	2	3	4	5	6
642	588724,34	2277721,10	Картометрический метод	0,10	—
643	588724,33	2277721,12	Картометрический метод	0,10	—
644	588723,98	2277720,94	Картометрический метод	0,10	—
639	588724,16	2277720,58	Картометрический метод	0,10	—
645	589228,41	2277725,86	Картометрический метод	0,10	—
646	589228,18	2277726,19	Картометрический метод	0,10	—
647	589227,85	2277725,95	Картометрический метод	0,10	—
648	589228,08	2277725,63	Картометрический метод	0,10	—
645	589228,41	2277725,86	Картометрический метод	0,10	—
649	589227,14	2277754,34	Картометрический метод	0,10	—
650	589199,62	2277799,84	Картометрический метод	0,10	—
651	589184,71	2277790,49	Картометрический метод	0,10	—
652	589175,01	2277784,41	Картометрический метод	0,10	—
653	589203,63	2277741,81	Картометрический метод	0,10	—
649	589227,14	2277754,34	Картометрический метод	0,10	—
654	588704,47	2277751,80	Картометрический метод	0,10	—
655	588704,29	2277752,16	Картометрический метод	0,10	—
656	588703,93	2277751,98	Картометрический метод	0,10	—
657	588704,10	2277751,64	Картометрический метод	0,10	—
658	588704,11	2277751,62	Картометрический метод	0,10	—

ГРАФИЧЕСКОЕ ОПИСАНИЕ

**местоположения границ населенных пунктов, территориальных зон,
особо охраняемых природных территорий,
зон с особыми условиями использования территории**

Территориальная зона И-1- Зона инженерной инфраструктуры Красносельцевского сельского поселения

(наименование объекта, местоположение границ которого описано (далее – объект))

Раздел 2**Сведения о местоположении границ объекта**

1	2	3	4	5	6
659	588704,28	2277751,70	Картометрический метод	0,10	—
654	588704,47	2277751,80	Картометрический метод	0,10	—
660	589097,26	2277752,11	Картометрический метод	0,10	—
661	589098,57	2277752,98	Картометрический метод	0,10	—
662	589097,32	2277754,87	Картометрический метод	0,10	—
663	589096,00	2277754,00	Картометрический метод	0,10	—
660	589097,26	2277752,11	Картометрический метод	0,10	—
664	587973,97	2277752,21	Картометрический метод	0,10	—
665	587974,32	2277752,40	Картометрический метод	0,10	—
666	587974,13	2277752,75	Картометрический метод	0,10	—
667	587973,77	2277752,56	Картометрический метод	0,10	—
664	587973,97	2277752,21	Картометрический метод	0,10	—
668	589101,08	2277756,04	Картометрический метод	0,10	—
669	589101,42	2277756,25	Картометрический метод	0,10	—
670	589101,23	2277756,55	Картометрический метод	0,10	—
671	589101,20	2277756,59	Картометрический метод	0,10	—
672	589100,94	2277756,42	Картометрический метод	0,10	—
673	589100,94	2277756,42	Картометрический метод	0,10	—
674	589100,86	2277756,37	Картометрический метод	0,10	—
668	589101,08	2277756,04	Картометрический метод	0,10	—

ГРАФИЧЕСКОЕ ОПИСАНИЕ

**местоположения границ населенных пунктов, территориальных зон,
особо охраняемых природных территорий,
зон с особыми условиями использования территории**

Территориальная зона И-1- Зона инженерной инфраструктуры Красносельцевского сельского поселения

(наименование объекта, местоположение границ которого описано (далее – объект))

Раздел 2**Сведения о местоположении границ объекта**

1	2	3	4	5	6
675	589104,68	2277758,67	Картометрический метод	0,10	—
676	589105,01	2277758,89	Картометрический метод	0,10	—
677	589104,89	2277759,08	Картометрический метод	0,10	—
678	589104,80	2277759,22	Картометрический метод	0,10	—
679	589104,46	2277759,01	Картометрический метод	0,10	—
680	589104,67	2277758,69	Картометрический метод	0,10	—
675	589104,68	2277758,67	Картометрический метод	0,10	—
681	588207,09	2277778,00	Картометрический метод	0,10	—
682	588206,92	2277778,28	Картометрический метод	0,10	—
683	588206,96	2277778,31	Картометрический метод	0,10	—
684	588174,46	2277832,23	Картометрический метод	0,10	—
685	588164,34	2277829,27	Картометрический метод	0,10	—
686	588151,61	2277824,97	Картометрический метод	0,10	—
687	588170,42	2277768,01	Картометрический метод	0,10	—
688	588170,43	2277768,01	Картометрический метод	0,10	—
689	588170,44	2277768,02	Картометрический метод	0,10	—
690	588177,77	2277770,49	Картометрический метод	0,10	—
691	588183,41	2277772,39	Картометрический метод	0,10	—
692	588183,50	2277772,42	Картометрический метод	0,10	—
693	588186,32	2277762,93	Картометрический метод	0,10	—
681	588207,09	2277778,00	Картометрический метод	0,10	—

ГРАФИЧЕСКОЕ ОПИСАНИЕ

**местоположения границ населенных пунктов, территориальных зон,
особо охраняемых природных территорий,
зон с особыми условиями использования территории**

Территориальная зона И-1- Зона инженерной инфраструктуры Красносельцевского сельского поселения

(наименование объекта, местоположение границ которого описано (далее – объект))

Раздел 2**Сведения о местоположении границ объекта**

1	2	3	4	5	6
694	588195,97	2277789,05	Картометрический метод	0,10	—
695	588196,18	2277789,19	Картометрический метод	0,10	—
696	588196,05	2277789,40	Картометрический метод	0,10	—
697	588195,83	2277789,25	Картометрический метод	0,10	—
694	588195,97	2277789,05	Картометрический метод	0,10	—
698	588175,14	2277818,17	Картометрический метод	0,10	—
699	588175,37	2277818,27	Картометрический метод	0,10	—
700	588175,26	2277818,50	Картометрический метод	0,10	—
701	588175,03	2277818,40	Картометрический метод	0,10	—
698	588175,14	2277818,17	Картометрический метод	0,10	—
702	588170,08	2277829,05	Картометрический метод	0,10	—
703	588170,30	2277829,15	Картометрический метод	0,10	—
704	588170,21	2277829,38	Картометрический метод	0,10	—
705	588169,97	2277829,27	Картометрический метод	0,10	—
702	588170,08	2277829,05	Картометрический метод	0,10	—
706	588185,27	2277796,41	Картометрический метод	0,10	—
707	588185,51	2277796,52	Картометрический метод	0,10	—
708	588185,39	2277796,74	Картометрический метод	0,10	—
709	588185,18	2277796,64	Картометрический метод	0,10	—
706	588185,27	2277796,41	Картометрический метод	0,10	—

ГРАФИЧЕСКОЕ ОПИСАНИЕ

**местоположения границ населенных пунктов, территориальных зон,
особо охраняемых природных территорий,
зон с особыми условиями использования территории**

Территориальная зона И-1- Зона инженерной инфраструктуры Красносельцевского сельского поселения

(наименование объекта, местоположение границ которого описано (далее – объект))

Раздел 2**Сведения о местоположении границ объекта**

1	2	3	4	5	6
710	588172,62	2277823,62	Картометрический метод	0,10	—
711	588172,84	2277823,71	Картометрический метод	0,10	—
712	588172,73	2277823,94	Картометрический метод	0,10	—
713	588172,50	2277823,84	Картометрический метод	0,10	—
710	588172,62	2277823,62	Картометрический метод	0,10	—
714	588191,03	2277785,65	Картометрический метод	0,10	—
715	588191,24	2277785,80	Картометрический метод	0,10	—
716	588191,09	2277786,00	Картометрический метод	0,10	—
717	588190,90	2277785,86	Картометрический метод	0,10	—
714	588191,03	2277785,65	Картометрический метод	0,10	—
718	588180,43	2277807,40	Картометрический метод	0,10	—
719	588180,33	2277807,62	Картометрический метод	0,10	—
720	588180,10	2277807,52	Картометрический метод	0,10	—
721	588180,22	2277807,29	Картометрический метод	0,10	—
718	588180,43	2277807,40	Картометрический метод	0,10	—
722	588188,03	2277791,08	Картометрический метод	0,10	—
723	588187,92	2277791,31	Картометрический метод	0,10	—
724	588187,70	2277791,20	Картометрический метод	0,10	—
725	588187,80	2277790,98	Картометрический метод	0,10	—
722	588188,03	2277791,08	Картометрический метод	0,10	—

ГРАФИЧЕСКОЕ ОПИСАНИЕ

**местоположения границ населенных пунктов, территориальных зон,
особо охраняемых природных территорий,
зон с особыми условиями использования территории**

Территориальная зона И-1- Зона инженерной инфраструктуры Красносельцевского сельского поселения

(наименование объекта, местоположение границ которого описано (далее – объект))

Раздел 2**Сведения о местоположении границ объекта**

1	2	3	4	5	6
726	588182,96	2277801,96	Картометрический метод	0,10	—
727	588182,87	2277802,18	Картометрический метод	0,10	—
728	588182,63	2277802,08	Картометрический метод	0,10	—
729	588182,74	2277801,86	Картометрический метод	0,10	—
726	588182,96	2277801,96	Картометрический метод	0,10	—
730	588177,67	2277812,74	Картометрический метод	0,10	—
731	588177,90	2277812,84	Картометрический метод	0,10	—
732	588177,80	2277813,07	Картометрический метод	0,10	—
733	588177,58	2277812,96	Картометрический метод	0,10	—
730	588177,67	2277812,74	Картометрический метод	0,10	—
734	588536,86	2277775,91	Картометрический метод	0,10	—
735	588536,92	2277775,95	Картометрический метод	0,10	—
736	588537,68	2277776,44	Картометрический метод	0,10	—
737	588537,02	2277777,49	Картометрический метод	0,10	—
738	588536,97	2277777,46	Картометрический метод	0,10	—
739	588536,19	2277776,97	Картометрический метод	0,10	—
734	588536,86	2277775,91	Картометрический метод	0,10	—
740	588540,22	2277779,15	Картометрический метод	0,10	—
741	588540,15	2277779,29	Картометрический метод	0,10	—
742	588540,04	2277779,50	Картометрический метод	0,10	—

ГРАФИЧЕСКОЕ ОПИСАНИЕ

**местоположения границ населенных пунктов, территориальных зон,
особо охраняемых природных территорий,
зон с особыми условиями использования территории**

Территориальная зона И-1- Зона инженерной инфраструктуры Красносельцевского сельского поселения

(наименование объекта, местоположение границ которого описано (далее – объект))

Раздел 2**Сведения о местоположении границ объекта**

1	2	3	4	5	6
743	588540,01	2277779,48	Картометрический метод	0,10	—
744	588539,68	2277779,32	Картометрический метод	0,10	—
745	588539,74	2277779,21	Картометрический метод	0,10	—
746	588539,86	2277778,97	Картометрический метод	0,10	—
747	588540,15	2277779,11	Картометрический метод	0,10	—
740	588540,22	2277779,15	Картометрический метод	0,10	—
748	588544,31	2277781,99	Картометрический метод	0,10	—
749	588544,13	2277782,35	Картометрический метод	0,10	—
750	588543,78	2277782,17	Картометрический метод	0,10	—
751	588543,95	2277781,81	Картометрический метод	0,10	—
748	588544,31	2277781,99	Картометрический метод	0,10	—
752	589141,52	2277785,62	Картометрический метод	0,10	—
753	589141,30	2277785,96	Картометрический метод	0,10	—
754	589141,12	2277785,84	Картометрический метод	0,10	—
755	589141,12	2277785,84	Картометрический метод	0,10	—
756	589140,97	2277785,74	Картометрический метод	0,10	—
757	589141,18	2277785,41	Картометрический метод	0,10	—
752	589141,52	2277785,62	Картометрический метод	0,10	—
758	588683,15	2277789,48	Картометрический метод	0,10	—
759	588683,51	2277789,66	Картометрический метод	0,10	—

ГРАФИЧЕСКОЕ ОПИСАНИЕ

**местоположения границ населенных пунктов, территориальных зон,
особо охраняемых природных территорий,
зон с особыми условиями использования территории**

Территориальная зона И-1- Зона инженерной инфраструктуры Красносельцевского сельского поселения

(наименование объекта, местоположение границ которого описано (далее – объект))

Раздел 2**Сведения о местоположении границ объекта**

1	2	3	4	5	6
760	588683,51	2277789,66	Картометрический метод	0,10	—
761	588683,33	2277790,02	Картометрический метод	0,10	—
762	588682,97	2277789,84	Картометрический метод	0,10	—
758	588683,15	2277789,48	Картометрический метод	0,10	—
763	587945,67	2277798,76	Картометрический метод	0,10	—
764	587945,48	2277799,11	Картометрический метод	0,10	—
765	587945,13	2277798,91	Картометрический метод	0,10	—
766	587945,32	2277798,56	Картометрический метод	0,10	—
763	587945,67	2277798,76	Картометрический метод	0,10	—
767	588583,04	2277807,95	Картометрический метод	0,10	—
768	588582,86	2277808,31	Картометрический метод	0,10	—
769	588582,50	2277808,13	Картометрический метод	0,10	—
770	588582,68	2277807,77	Картометрический метод	0,10	—
771	588582,71	2277807,79	Картометрический метод	0,10	—
767	588583,04	2277807,95	Картометрический метод	0,10	—
772	589175,17	2277810,11	Картометрический метод	0,10	—
773	589175,31	2277810,22	Картометрический метод	0,10	—
774	589175,32	2277810,22	Картометрический метод	0,10	—
775	589175,49	2277810,35	Картометрический метод	0,10	—
776	589175,26	2277810,67	Картометрический метод	0,10	—

ГРАФИЧЕСКОЕ ОПИСАНИЕ

**местоположения границ населенных пунктов, территориальных зон,
особо охраняемых природных территорий,
зон с особыми условиями использования территории**

Территориальная зона И-1- Зона инженерной инфраструктуры Красносельцевского сельского поселения

(наименование объекта, местоположение границ которого описано (далее – объект))

Раздел 2**Сведения о местоположении границ объекта**

1	2	3	4	5	6
777	589175,14	2277810,58	Картометрический метод	0,10	—
778	589175,13	2277810,58	Картометрический метод	0,10	—
779	589174,94	2277810,44	Картометрический метод	0,10	—
780	589175,15	2277810,14	Картометрический метод	0,10	—
772	589175,17	2277810,11	Картометрический метод	0,10	—
781	589180,45	2277813,88	Картометрический метод	0,10	—
782	589180,22	2277814,20	Картометрический метод	0,10	—
783	589179,89	2277813,97	Картометрический метод	0,10	—
784	589180,12	2277813,64	Картометрический метод	0,10	—
785	589180,15	2277813,67	Картометрический метод	0,10	—
781	589180,45	2277813,88	Картометрический метод	0,10	—
786	588665,51	2277819,91	Картометрический метод	0,10	—
787	588665,34	2277820,26	Картометрический метод	0,10	—
788	588664,98	2277820,08	Картометрический метод	0,10	—
789	588665,15	2277819,75	Картометрический метод	0,10	—
790	588665,16	2277819,73	Картометрический метод	0,10	—
786	588665,51	2277819,91	Картометрический метод	0,10	—
791	588614,29	2277828,35	Картометрический метод	0,10	—
792	588614,36	2277828,38	Картометрический метод	0,10	—
793	588614,36	2277828,38	Картометрический метод	0,10	—

ГРАФИЧЕСКОЕ ОПИСАНИЕ

**местоположения границ населенных пунктов, территориальных зон,
особо охраняемых природных территорий,
зон с особыми условиями использования территории**

Территориальная зона И-1- Зона инженерной инфраструктуры Красносельцевского сельского поселения

(наименование объекта, местоположение границ которого описано (далее – объект))

Раздел 2**Сведения о местоположении границ объекта**

1	2	3	4	5	6
794	588614,65	2277828,53	Картометрический метод	0,10	—
795	588614,47	2277828,89	Картометрический метод	0,10	—
796	588614,11	2277828,71	Картометрический метод	0,10	—
797	588614,29	2277828,36	Картометрический метод	0,10	—
791	588614,29	2277828,35	Картометрический метод	0,10	—
798	588617,82	2277830,70	Картометрический метод	0,10	—
799	588617,64	2277831,06	Картометрический метод	0,10	—
800	588617,39	2277830,93	Картометрический метод	0,10	—
801	588617,28	2277830,88	Картометрический метод	0,10	—
802	588617,46	2277830,52	Картометрический метод	0,10	—
803	588617,54	2277830,56	Картометрический метод	0,10	—
798	588617,82	2277830,70	Картометрический метод	0,10	—
804	587916,34	2277845,75	Картометрический метод	0,10	—
805	587916,15	2277846,10	Картометрический метод	0,10	—
806	587915,80	2277845,90	Картометрический метод	0,10	—
807	587915,99	2277845,55	Картометрический метод	0,10	—
804	587916,34	2277845,75	Картометрический метод	0,10	—
808	588648,34	2277850,94	Картометрический метод	0,10	—
809	588648,13	2277851,28	Картометрический метод	0,10	—
810	588648,10	2277851,26	Картометрический метод	0,10	—

ГРАФИЧЕСКОЕ ОПИСАНИЕ

**местоположения границ населенных пунктов, территориальных зон,
особо охраняемых природных территорий,
зон с особыми условиями использования территории**

Территориальная зона И-1- Зона инженерной инфраструктуры Красносельцевского сельского поселения

(наименование объекта, местоположение границ которого описано (далее – объект))

Раздел 2**Сведения о местоположении границ объекта**

1	2	3	4	5	6
811	588647,79	2277851,06	Картометрический метод	0,10	—
812	588648,01	2277850,73	Картометрический метод	0,10	—
808	588648,34	2277850,94	Картометрический метод	0,10	—
813	588652,43	2277853,82	Картометрический метод	0,10	—
814	588652,21	2277854,16	Картометрический метод	0,10	—
815	588651,88	2277853,94	Картометрический метод	0,10	—
816	588652,10	2277853,60	Картометрический метод	0,10	—
817	588652,35	2277853,77	Картометрический метод	0,10	—
818	588652,36	2277853,77	Картометрический метод	0,10	—
813	588652,43	2277853,82	Картометрический метод	0,10	—
819	588656,08	2277856,03	Картометрический метод	0,10	—
820	588656,41	2277856,25	Картометрический метод	0,10	—
821	588656,21	2277856,56	Картометрический метод	0,10	—
822	588656,20	2277856,58	Картометрический метод	0,10	—
823	588655,86	2277856,37	Картометрический метод	0,10	—
824	588655,97	2277856,20	Картометрический метод	0,10	—
825	588656,06	2277856,07	Картометрический метод	0,10	—
819	588656,08	2277856,03	Картометрический метод	0,10	—
826	588660,57	2277858,23	Картометрический метод	0,10	—
827	588660,91	2277858,44	Картометрический метод	0,10	—

ГРАФИЧЕСКОЕ ОПИСАНИЕ

**местоположения границ населенных пунктов, территориальных зон,
особо охраняемых природных территорий,
зон с особыми условиями использования территории**

Территориальная зона И-1- Зона инженерной инфраструктуры Красносельцевского сельского поселения

(наименование объекта, местоположение границ которого описано (далее – объект))

Раздел 2**Сведения о местоположении границ объекта**

1	2	3	4	5	6
828	588660,81	2277858,60	Картометрический метод	0,10	—
829	588660,72	2277858,74	Картометрический метод	0,10	—
830	588660,69	2277858,78	Картометрический метод	0,10	—
831	588660,45	2277858,63	Картометрический метод	0,10	—
832	588660,35	2277858,56	Картометрический метод	0,10	—
826	588660,57	2277858,23	Картометрический метод	0,10	—
833	588641,30	2277860,78	Картометрический метод	0,10	—
834	588641,09	2277861,11	Картометрический метод	0,10	—
835	588641,01	2277861,06	Картометрический метод	0,10	—
836	588640,75	2277860,89	Картометрический метод	0,10	—
837	588640,97	2277860,56	Картометрический метод	0,10	—
833	588641,30	2277860,78	Картометрический метод	0,10	—
838	589154,12	2277861,53	Картометрический метод	0,10	—
839	589154,19	2277861,58	Картометрический метод	0,10	—
840	589154,45	2277861,76	Картометрический метод	0,10	—
841	589154,22	2277862,08	Картометрический метод	0,10	—
842	589154,21	2277862,09	Картометрический метод	0,10	—
843	589153,89	2277861,86	Картометрический метод	0,10	—
838	589154,12	2277861,53	Картометрический метод	0,10	—
844	588639,38	2277864,08	Картометрический метод	0,10	—

ГРАФИЧЕСКОЕ ОПИСАНИЕ

**местоположения границ населенных пунктов, территориальных зон,
особо охраняемых природных территорий,
зон с особыми условиями использования территории**

Территориальная зона И-1- Зона инженерной инфраструктуры Красносельцевского сельского поселения

(наименование объекта, местоположение границ которого описано (далее – объект))

Раздел 2**Сведения о местоположении границ объекта**

1	2	3	4	5	6
845	588639,17	2277864,41	Картометрический метод	0,10	—
846	588638,83	2277864,20	Картометрический метод	0,10	—
847	588639,05	2277863,86	Картометрический метод	0,10	—
848	588639,26	2277864,00	Картометрический метод	0,10	—
844	588639,38	2277864,08	Картометрический метод	0,10	—
849	588647,95	2277870,64	Картометрический метод	0,10	—
850	588647,74	2277870,97	Картометрический метод	0,10	—
851	588647,40	2277870,76	Картометрический метод	0,10	—
852	588647,62	2277870,42	Картометрический метод	0,10	—
849	588647,95	2277870,64	Картометрический метод	0,10	—
853	588648,51	2277870,87	Картометрический метод	0,10	—
854	588648,85	2277871,09	Картометрический метод	0,10	—
855	588648,85	2277871,09	Картометрический метод	0,10	—
856	588648,63	2277871,42	Картометрический метод	0,10	—
857	588648,29	2277871,21	Картометрический метод	0,10	—
853	588648,51	2277870,87	Картометрический метод	0,10	—
858	588689,72	2277873,16	Картометрический метод	0,10	—
859	588690,01	2277873,31	Картометрический метод	0,10	—
860	588690,07	2277873,34	Картометрический метод	0,10	—
861	588689,89	2277873,70	Картометрический метод	0,10	—

ГРАФИЧЕСКОЕ ОПИСАНИЕ

**местоположения границ населенных пунктов, территориальных зон,
особо охраняемых природных территорий,
зон с особыми условиями использования территории**

Территориальная зона И-1- Зона инженерной инфраструктуры Красносельцевского сельского поселения

(наименование объекта, местоположение границ которого описано (далее – объект))

Раздел 2**Сведения о местоположении границ объекта**

1	2	3	4	5	6
862	588689,58	2277873,54	Картометрический метод	0,10	—
863	588689,57	2277873,54	Картометрический метод	0,10	—
864	588689,54	2277873,52	Картометрический метод	0,10	—
858	588689,72	2277873,16	Картометрический метод	0,10	—
865	588646,24	2277875,98	Картометрический метод	0,10	—
866	588646,57	2277876,20	Картометрический метод	0,10	—
867	588646,36	2277876,53	Картометрический метод	0,10	—
868	588646,02	2277876,32	Картометрический метод	0,10	—
865	588646,24	2277875,98	Картометрический метод	0,10	—
869	588650,00	2277878,34	Картометрический метод	0,10	—
870	588649,79	2277878,67	Картометрический метод	0,10	—
871	588649,45	2277878,46	Картометрический метод	0,10	—
872	588649,67	2277878,12	Картометрический метод	0,10	—
869	588650,00	2277878,34	Картометрический метод	0,10	—
873	588644,76	2277879,65	Картометрический метод	0,10	—
874	588644,60	2277879,90	Картометрический метод	0,10	—
875	588644,54	2277879,99	Картометрический метод	0,10	—
876	588644,21	2277879,77	Картометрический метод	0,10	—
877	588644,43	2277879,44	Картометрический метод	0,10	—
873	588644,76	2277879,65	Картометрический метод	0,10	—

ГРАФИЧЕСКОЕ ОПИСАНИЕ

**местоположения границ населенных пунктов, территориальных зон,
особо охраняемых природных территорий,
зон с особыми условиями использования территории**

Территориальная зона И-1- Зона инженерной инфраструктуры Красносельцевского сельского поселения

(наименование объекта, местоположение границ которого описано (далее – объект))

Раздел 2**Сведения о местоположении границ объекта**

1	2	3	4	5	6
878	587887,32	2277892,10	Картометрический метод	0,10	—
879	587887,67	2277892,30	Картометрический метод	0,10	—
880	587887,48	2277892,65	Картометрический метод	0,10	—
881	587887,13	2277892,45	Картометрический метод	0,10	—
878	587887,32	2277892,10	Картометрический метод	0,10	—
882	588734,96	2277895,58	Картометрический метод	0,10	—
883	588735,32	2277895,76	Картометрический метод	0,10	—
884	588735,14	2277896,12	Картометрический метод	0,10	—
885	588734,78	2277895,94	Картометрический метод	0,10	—
882	588734,96	2277895,58	Картометрический метод	0,10	—
886	588353,97	2277897,37	Картометрический метод	0,10	—
887	588352,53	2277899,18	Картометрический метод	0,10	—
888	588350,68	2277897,71	Картометрический метод	0,10	—
889	588352,12	2277895,90	Картометрический метод	0,10	—
886	588353,97	2277897,37	Картометрический метод	0,10	—
890	588348,59	2277903,06	Картометрический метод	0,10	—
891	588348,95	2277903,24	Картометрический метод	0,10	—
892	588348,77	2277903,60	Картометрический метод	0,10	—
893	588348,42	2277903,42	Картометрический метод	0,10	—
890	588348,59	2277903,06	Картометрический метод	0,10	—

ГРАФИЧЕСКОЕ ОПИСАНИЕ

**местоположения границ населенных пунктов, территориальных зон,
особо охраняемых природных территорий,
зон с особыми условиями использования территории**

Территориальная зона И-1- Зона инженерной инфраструктуры Красносельцевского сельского поселения

(наименование объекта, местоположение границ которого описано (далее – объект))

Раздел 2**Сведения о местоположении границ объекта**

1	2	3	4	5	6
894	589130,23	2277905,33	Картометрический метод	0,10	—
895	589130,56	2277905,57	Картометрический метод	0,10	—
896	589130,33	2277905,89	Картометрический метод	0,10	—
897	589130,33	2277905,88	Картометрический метод	0,10	—
898	589130,00	2277905,66	Картометрический метод	0,10	—
894	589130,23	2277905,33	Картометрический метод	0,10	—
899	588345,93	2277907,30	Картометрический метод	0,10	—
900	588346,29	2277907,48	Картометрический метод	0,10	—
901	588346,11	2277907,83	Картометрический метод	0,10	—
902	588345,75	2277907,65	Картометрический метод	0,10	—
899	588345,93	2277907,30	Картометрический метод	0,10	—
903	588629,12	2277909,75	Картометрический метод	0,10	—
904	588629,33	2277909,89	Картометрический метод	0,10	—
905	588629,46	2277909,97	Картометрический метод	0,10	—
906	588629,25	2277910,28	Картометрический метод	0,10	—
907	588629,24	2277910,30	Картометрический метод	0,10	—
908	588628,90	2277910,09	Картометрический метод	0,10	—
903	588629,12	2277909,75	Картометрический метод	0,10	—
909	588773,16	2277914,60	Картометрический метод	0,10	—
910	588773,52	2277914,78	Картометрический метод	0,10	—

ГРАФИЧЕСКОЕ ОПИСАНИЕ

**местоположения границ населенных пунктов, территориальных зон,
особо охраняемых природных территорий,
зон с особыми условиями использования территории**

Территориальная зона И-1- Зона инженерной инфраструктуры Красносельцевского сельского поселения

(наименование объекта, местоположение границ которого описано (далее – объект))

Раздел 2**Сведения о местоположении границ объекта**

1	2	3	4	5	6
911	588773,34	2277915,14	Картометрический метод	0,10	—
912	588772,98	2277914,96	Картометрический метод	0,10	—
913	588772,98	2277914,96	Картометрический метод	0,10	—
914	588773,00	2277914,92	Картометрический метод	0,10	—
915	588773,01	2277914,91	Картометрический метод	0,10	—
909	588773,16	2277914,60	Картометрический метод	0,10	—
916	588777,69	2277916,72	Картометрический метод	0,10	—
917	588778,05	2277916,90	Картометрический метод	0,10	—
918	588778,03	2277916,94	Картометрический метод	0,10	—
919	588778,02	2277916,95	Картометрический метод	0,10	—
920	588777,87	2277917,26	Картометрический метод	0,10	—
921	588777,51	2277917,08	Картометрический метод	0,10	—
916	588777,69	2277916,72	Картометрический метод	0,10	—
922	588783,95	2277918,30	Картометрический метод	0,10	—
923	588782,34	2277920,69	Картометрический метод	0,10	—
924	588782,31	2277920,74	Картометрический метод	0,10	—
925	588781,16	2277919,97	Картометрический метод	0,10	—
926	588781,14	2277919,96	Картометрический метод	0,10	—
927	588780,63	2277919,62	Картометрический метод	0,10	—
928	588782,27	2277917,18	Картометрический метод	0,10	—
922	588783,95	2277918,30	Картометрический метод	0,10	—

ГРАФИЧЕСКОЕ ОПИСАНИЕ

**местоположения границ населенных пунктов, территориальных зон,
особо охраняемых природных территорий,
зон с особыми условиями использования территории**

Территориальная зона И-1- Зона инженерной инфраструктуры Красносельцевского сельского поселения

(наименование объекта, местоположение границ которого описано (далее – объект))

Раздел 2**Сведения о местоположении границ объекта**

1	2	3	4	5	6
929	587858,10	2277934,49	Картометрический метод	0,10	—
930	587857,70	2277934,52	Картометрический метод	0,10	—
931	587857,67	2277934,12	Картометрический метод	0,10	—
932	587858,07	2277934,09	Картометрический метод	0,10	—
929	587858,10	2277934,49	Картометрический метод	0,10	—
933	587863,32	2277938,18	Картометрический метод	0,10	—
934	587863,36	2277938,58	Картометрический метод	0,10	—
935	587862,96	2277938,62	Картометрический метод	0,10	—
936	587862,92	2277938,22	Картометрический метод	0,10	—
933	587863,32	2277938,18	Картометрический метод	0,10	—
937	587858,13	2277938,96	Картометрический метод	0,10	—
938	587858,49	2277939,15	Картометрический метод	0,10	—
939	587858,29	2277939,50	Картометрический метод	0,10	—
940	587857,94	2277939,31	Картометрический метод	0,10	—
937	587858,13	2277938,96	Картометрический метод	0,10	—
941	589085,16	2277939,39	Картометрический метод	0,10	—
942	589086,06	2277939,88	Картометрический метод	0,10	—
943	589085,55	2277940,88	Картометрический метод	0,10	—
944	589084,69	2277940,43	Картометрический метод	0,10	—
941	589085,16	2277939,39	Картометрический метод	0,10	—

ГРАФИЧЕСКОЕ ОПИСАНИЕ

**местоположения границ населенных пунктов, территориальных зон,
особо охраняемых природных территорий,
зон с особыми условиями использования территории**

Территориальная зона И-1- Зона инженерной инфраструктуры Красносельцевского сельского поселения

(наименование объекта, местоположение границ которого описано (далее – объект))

Раздел 2**Сведения о местоположении границ объекта**

1	2	3	4	5	6
945	588326,17	2277940,96	Картометрический метод	0,10	—
946	588325,99	2277941,32	Картометрический метод	0,10	—
947	588325,63	2277941,14	Картометрический метод	0,10	—
948	588325,81	2277940,78	Картометрический метод	0,10	—
945	588326,17	2277940,96	Картометрический метод	0,10	—
949	589088,68	2277941,93	Картометрический метод	0,10	—
950	589089,02	2277942,14	Картометрический метод	0,10	—
951	589088,81	2277942,46	Картометрический метод	0,10	—
952	589088,80	2277942,48	Картометрический метод	0,10	—
953	589088,47	2277942,26	Картометрический метод	0,10	—
949	589088,68	2277941,93	Картометрический метод	0,10	—
954	589093,05	2277944,38	Картометрический метод	0,10	—
955	589093,38	2277944,61	Картометрический метод	0,10	—
956	589093,15	2277944,93	Картометрический метод	0,10	—
957	589092,82	2277944,70	Картометрический метод	0,10	—
954	589093,05	2277944,38	Картометрический метод	0,10	—
958	589107,14	2277947,23	Картометрический метод	0,10	—
959	589107,47	2277947,46	Картометрический метод	0,10	—
960	589107,23	2277947,79	Картометрический метод	0,10	—
961	589106,96	2277947,60	Картометрический метод	0,10	—

ГРАФИЧЕСКОЕ ОПИСАНИЕ

**местоположения границ населенных пунктов, территориальных зон,
особо охраняемых природных территорий,
зон с особыми условиями использования территории**

Территориальная зона И-1- Зона инженерной инфраструктуры Красносельцевского сельского поселения

(наименование объекта, местоположение границ которого описано (далее – объект))

Раздел 2**Сведения о местоположении границ объекта**

1	2	3	4	5	6
962	589106,91	2277947,56	Картометрический метод	0,10	—
958	589107,14	2277947,23	Картометрический метод	0,10	—
963	589101,99	2277949,23	Картометрический метод	0,10	—
964	589102,05	2277949,28	Картометрический метод	0,10	—
965	589102,32	2277949,46	Картометрический метод	0,10	—
966	589102,08	2277949,78	Картометрический метод	0,10	—
967	589101,76	2277949,55	Картометрический метод	0,10	—
963	589101,99	2277949,23	Картометрический метод	0,10	—
968	589105,40	2277951,28	Картометрический метод	0,10	—
969	589105,16	2277951,61	Картометрический метод	0,10	—
970	589104,84	2277951,37	Картометрический метод	0,10	—
971	589105,07	2277951,05	Картометрический метод	0,10	—
968	589105,40	2277951,28	Картометрический метод	0,10	—
972	587902,44	2277960,25	Картометрический метод	0,10	—
973	587902,82	2277960,37	Картометрический метод	0,10	—
974	587902,70	2277960,75	Картометрический метод	0,10	—
975	587902,32	2277960,63	Картометрический метод	0,10	—
972	587902,44	2277960,25	Картометрический метод	0,10	—
976	588602,67	2277960,96	Картометрический метод	0,10	—
977	588603,00	2277961,18	Картометрический метод	0,10	—

ГРАФИЧЕСКОЕ ОПИСАНИЕ

**местоположения границ населенных пунктов, территориальных зон,
особо охраняемых природных территорий,
зон с особыми условиями использования территории**

Территориальная зона И-1- Зона инженерной инфраструктуры Красносельцевского сельского поселения

(наименование объекта, местоположение границ которого описано (далее – объект))

Раздел 2**Сведения о местоположении границ объекта**

1	2	3	4	5	6
978	588602,79	2277961,50	Картометрический метод	0,10	—
979	588602,78	2277961,52	Картометрический метод	0,10	—
980	588602,45	2277961,30	Картометрический метод	0,10	—
981	588602,65	2277961,00	Картометрический метод	0,10	—
976	588602,67	2277960,96	Картометрический метод	0,10	—
982	588607,95	2277964,89	Картометрический метод	0,10	—
983	588608,06	2277964,96	Картометрический метод	0,10	—
984	588608,07	2277964,96	Картометрический метод	0,10	—
985	588608,29	2277965,10	Картометрический метод	0,10	—
986	588608,07	2277965,44	Картометрический метод	0,10	—
987	588607,90	2277965,33	Картометрический метод	0,10	—
988	588607,90	2277965,33	Картометрический метод	0,10	—
989	588607,74	2277965,22	Картометрический метод	0,10	—
990	588607,94	2277964,91	Картометрический метод	0,10	—
982	588607,95	2277964,89	Картометрический метод	0,10	—
991	588611,79	2277968,10	Картометрический метод	0,10	—
992	588611,92	2277968,18	Картометрический метод	0,10	—
993	588611,93	2277968,19	Картометрический метод	0,10	—
994	588612,12	2277968,31	Картометрический метод	0,10	—
995	588611,91	2277968,65	Картометрический метод	0,10	—
996	588611,57	2277968,43	Картометрический метод	0,10	—

ГРАФИЧЕСКОЕ ОПИСАНИЕ

**местоположения границ населенных пунктов, территориальных зон,
особо охраняемых природных территорий,
зон с особыми условиями использования территории**

Территориальная зона И-1- Зона инженерной инфраструктуры Красносельцевского сельского поселения

(наименование объекта, местоположение границ которого описано (далее – объект))

Раздел 2**Сведения о местоположении границ объекта**

1	2	3	4	5	6
991	588611,79	2277968,10	Картометрический метод	0,10	—
997	588306,71	2277973,24	Картометрический метод	0,10	—
998	588306,49	2277973,58	Картометрический метод	0,10	—
999	588306,16	2277973,35	Картометрический метод	0,10	—
1000	588306,38	2277973,02	Картометрический метод	0,10	—
997	588306,71	2277973,24	Картометрический метод	0,10	—
1001	587953,04	2277984,47	Картометрический метод	0,10	—
1002	587952,92	2277984,85	Картометрический метод	0,10	—
1003	587952,54	2277984,73	Картометрический метод	0,10	—
1004	587952,66	2277984,35	Картометрический метод	0,10	—
1001	587953,04	2277984,47	Картометрический метод	0,10	—
1005	588642,49	2277989,00	Картометрический метод	0,10	—
1006	588642,48	2277989,02	Картометрический метод	0,10	—
1007	588642,47	2277989,02	Картометрический метод	0,10	—
1008	588642,28	2277989,34	Картометрический метод	0,10	—
1009	588642,25	2277989,32	Картометрический метод	0,10	—
1010	588641,94	2277989,12	Картометрический метод	0,10	—
1011	588642,16	2277988,78	Картометрический метод	0,10	—
1005	588642,49	2277989,00	Картометрический метод	0,10	—
1012	589072,54	2278005,79	Картометрический метод	0,10	—

ГРАФИЧЕСКОЕ ОПИСАНИЕ

**местоположения границ населенных пунктов, территориальных зон,
особо охраняемых природных территорий,
зон с особыми условиями использования территории**

Территориальная зона И-1- Зона инженерной инфраструктуры Красносельцевского сельского поселения

(наименование объекта, местоположение границ которого описано (далее – объект))

Раздел 2**Сведения о местоположении границ объекта**

1	2	3	4	5	6
1013	589057,11	2278037,00	Картометрический метод	0,10	—
1014	589046,19	2278033,28	Картометрический метод	0,10	—
1015	589049,70	2278024,84	Картометрический метод	0,10	—
1016	589053,00	2278011,81	Картометрический метод	0,10	—
1017	589052,99	2278011,81	Картометрический метод	0,10	—
1018	589059,84	2277997,41	Картометрический метод	0,10	—
1012	589072,54	2278005,79	Картометрический метод	0,10	—
1019	588000,86	2278007,58	Картометрический метод	0,10	—
1020	588001,24	2278007,71	Картометрический метод	0,10	—
1021	588001,11	2278008,09	Картометрический метод	0,10	—
1022	588000,73	2278007,96	Картометрический метод	0,10	—
1019	588000,86	2278007,58	Картометрический метод	0,10	—
1023	589045,12	2278007,86	Картометрический метод	0,10	—
1024	589040,09	2278016,13	Картометрический метод	0,10	—
1025	589045,11	2278007,86	Картометрический метод	0,10	—
1023	589045,12	2278007,86	Картометрический метод	0,10	—
1026	588577,31	2278010,87	Картометрический метод	0,10	—
1027	588577,11	2278011,19	Картометрический метод	0,10	—
1028	588577,10	2278011,21	Картометрический метод	0,10	—
1029	588576,76	2278010,99	Картометрический метод	0,10	—

ГРАФИЧЕСКОЕ ОПИСАНИЕ

**местоположения границ населенных пунктов, территориальных зон,
особо охраняемых природных территорий,
зон с особыми условиями использования территории**

Территориальная зона И-1- Зона инженерной инфраструктуры Красносельцевского сельского поселения

(наименование объекта, местоположение границ которого описано (далее – объект))

Раздел 2**Сведения о местоположении границ объекта**

1	2	3	4	5	6
1030	588576,96	2278010,69	Картометрический метод	0,10	—
1031	588576,98	2278010,65	Картометрический метод	0,10	—
1026	588577,31	2278010,87	Картометрический метод	0,10	—
1032	588676,17	2278013,12	Картометрический метод	0,10	—
1033	588675,98	2278013,42	Картометрический метод	0,10	—
1034	588675,95	2278013,46	Картометрический метод	0,10	—
1035	588675,74	2278013,32	Картометрический метод	0,10	—
1036	588675,73	2278013,31	Картометрический метод	0,10	—
1037	588675,62	2278013,24	Картометрический метод	0,10	—
1038	588675,83	2278012,90	Картометрический метод	0,10	—
1039	588676,03	2278013,03	Картометрический метод	0,10	—
1032	588676,17	2278013,12	Картометрический метод	0,10	—
1040	588280,14	2278017,11	Картометрический метод	0,10	—
1041	588279,92	2278017,45	Картометрический метод	0,10	—
1042	588279,84	2278017,39	Картометрический метод	0,10	—
1043	588279,58	2278017,22	Картометрический метод	0,10	—
1044	588279,81	2278016,89	Картометрический метод	0,10	—
1040	588280,14	2278017,11	Картометрический метод	0,10	—
1045	589202,37	2278045,66	Картометрический метод	0,10	—
1046	589189,14	2278078,73	Картометрический метод	0,10	—

ГРАФИЧЕСКОЕ ОПИСАНИЕ

**местоположения границ населенных пунктов, территориальных зон,
особо охраняемых природных территорий,
зон с особыми условиями использования территории**

Территориальная зона И-1- Зона инженерной инфраструктуры Красносельцевского сельского поселения

(наименование объекта, местоположение границ которого описано (далее – объект))

Раздел 2**Сведения о местоположении границ объекта**

1	2	3	4	5	6
1047	589149,11	2278060,76	Картометрический метод	0,10	—
1048	589143,38	2278064,19	Картометрический метод	0,10	—
1049	589142,83	2278065,20	Картометрический метод	0,10	—
1050	589142,11	2278064,95	Картометрический метод	0,10	—
1051	589120,14	2278078,09	Картометрический метод	0,10	—
1052	589127,13	2278059,66	Картометрический метод	0,10	—
1053	589141,77	2278021,39	Картометрический метод	0,10	—
1054	589162,19	2278029,60	Картометрический метод	0,10	—
1055	589162,17	2278029,63	Картометрический метод	0,10	—
1045	589202,37	2278045,66	Картометрический метод	0,10	—
1056	588748,24	2278030,56	Картометрический метод	0,10	—
1057	588737,39	2278047,35	Картометрический метод	0,10	—
1058	588737,37	2278047,34	Картометрический метод	0,10	—
1059	588733,19	2278044,64	Картометрический метод	0,10	—
1060	588739,87	2278034,30	Картометрический метод	0,10	—
1061	588739,99	2278034,11	Картометрический метод	0,10	—
1062	588744,04	2278027,84	Картометрический метод	0,10	—
1056	588748,24	2278030,56	Картометрический метод	0,10	—
1063	588044,53	2278028,41	Картометрический метод	0,10	—
1064	588044,40	2278028,79	Картометрический метод	0,10	—
1065	588044,02	2278028,66	Картометрический метод	0,10	—

ГРАФИЧЕСКОЕ ОПИСАНИЕ

**местоположения границ населенных пунктов, территориальных зон,
особо охраняемых природных территорий,
зон с особыми условиями использования территории**

Территориальная зона И-1- Зона инженерной инфраструктуры Красносельцевского сельского поселения

(наименование объекта, местоположение границ которого описано (далее – объект))

Раздел 2**Сведения о местоположении границ объекта**

1	2	3	4	5	6
1066	588044,14	2278028,28	Картометрический метод	0,10	—
1063	588044,53	2278028,41	Картометрический метод	0,10	—
1067	588048,65	2278030,44	Картометрический метод	0,10	—
1068	588049,04	2278030,57	Картометрический метод	0,10	—
1069	588048,91	2278030,95	Картометрический метод	0,10	—
1070	588048,53	2278030,82	Картометрический метод	0,10	—
1067	588048,65	2278030,44	Картометрический метод	0,10	—
1071	588704,27	2278032,92	Картометрический метод	0,10	—
1072	588705,16	2278033,38	Картометрический метод	0,10	—
1073	588704,69	2278034,27	Картометрический метод	0,10	—
1074	588703,81	2278033,80	Картометрический метод	0,10	—
1071	588704,27	2278032,92	Картометрический метод	0,10	—
1075	588709,22	2278036,30	Картометрический метод	0,10	—
1076	588708,75	2278037,18	Картометрический метод	0,10	—
1077	588707,87	2278036,72	Картометрический метод	0,10	—
1078	588708,33	2278035,83	Картометрический метод	0,10	—
1079	588708,36	2278035,85	Картометрический метод	0,10	—
1075	588709,22	2278036,30	Картометрический метод	0,10	—
1080	588067,27	2278036,01	Картометрический метод	0,10	—
1081	588067,43	2278036,37	Картометрический метод	0,10	—

ГРАФИЧЕСКОЕ ОПИСАНИЕ

**местоположения границ населенных пунктов, территориальных зон,
особо охраняемых природных территорий,
зон с особыми условиями использования территории**

Территориальная зона И-1- Зона инженерной инфраструктуры Красносельцевского сельского поселения

(наименование объекта, местоположение границ которого описано (далее – объект))

Раздел 2**Сведения о местоположении границ объекта**

1	2	3	4	5	6
1082	588067,07	2278036,54	Картометрический метод	0,10	—
1083	588066,90	2278036,17	Картометрический метод	0,10	—
1080	588067,27	2278036,01	Картометрический метод	0,10	—
1084	588713,37	2278038,80	Картометрический метод	0,10	—
1085	588712,23	2278040,69	Картометрический метод	0,10	—
1086	588712,19	2278040,67	Картометрический метод	0,10	—
1087	588711,32	2278040,21	Картометрический метод	0,10	—
1088	588711,32	2278040,21	Картометрический метод	0,10	—
1089	588712,49	2278038,29	Картометрический метод	0,10	—
1084	588713,37	2278038,80	Картометрический метод	0,10	—
1090	588069,29	2278040,49	Картометрический метод	0,10	—
1091	588069,67	2278040,61	Картометрический метод	0,10	—
1092	588069,62	2278040,75	Картометрический метод	0,10	—
1093	588069,54	2278040,99	Картометрический метод	0,10	—
1094	588069,16	2278040,87	Картометрический метод	0,10	—
1095	588069,21	2278040,73	Картометрический метод	0,10	—
1090	588069,29	2278040,49	Картометрический метод	0,10	—
1096	588065,50	2278042,70	Картометрический метод	0,10	—
1097	588065,64	2278042,95	Картометрический метод	0,10	—
1098	588065,70	2278043,05	Картометрический метод	0,10	—

ГРАФИЧЕСКОЕ ОПИСАНИЕ

**местоположения границ населенных пунктов, территориальных зон,
особо охраняемых природных территорий,
зон с особыми условиями использования территории**

Территориальная зона И-1- Зона инженерной инфраструктуры Красносельцевского сельского поселения

(наименование объекта, местоположение границ которого описано (далее – объект))

Раздел 2**Сведения о местоположении границ объекта**

1	2	3	4	5	6
1099	588065,69	2278043,06	Картометрический метод	0,10	—
1100	588065,35	2278043,25	Картометрический метод	0,10	—
1101	588065,15	2278042,90	Картометрический метод	0,10	—
1096	588065,50	2278042,70	Картометрический метод	0,10	—
1102	588251,45	2278063,66	Картометрический метод	0,10	—
1103	588251,79	2278063,89	Картометрический метод	0,10	—
1104	588251,56	2278064,22	Картометрический метод	0,10	—
1105	588251,23	2278063,99	Картометрический метод	0,10	—
1102	588251,45	2278063,66	Картометрический метод	0,10	—
1106	588064,45	2278064,49	Картометрический метод	0,10	—
1107	588064,38	2278064,89	Картометрический метод	0,10	—
1108	588063,99	2278064,81	Картометрический метод	0,10	—
1109	588064,04	2278064,55	Картометрический метод	0,10	—
1110	588064,06	2278064,42	Картометрический метод	0,10	—
1111	588064,24	2278064,45	Картометрический метод	0,10	—
1106	588064,45	2278064,49	Картометрический метод	0,10	—
1112	588549,21	2278065,56	Картометрический метод	0,10	—
1113	588549,01	2278065,91	Картометрический метод	0,10	—
1114	588548,66	2278065,71	Картометрический метод	0,10	—
1115	588548,73	2278065,60	Картометрический метод	0,10	—

ГРАФИЧЕСКОЕ ОПИСАНИЕ

**местоположения границ населенных пунктов, территориальных зон,
особо охраняемых природных территорий,
зон с особыми условиями использования территории**

Территориальная зона И-1- Зона инженерной инфраструктуры Красносельцевского сельского поселения

(наименование объекта, местоположение границ которого описано (далее – объект))

Раздел 2**Сведения о местоположении границ объекта**

1	2	3	4	5	6
1116	588548,86	2278065,36	Картометрический метод	0,10	—
1117	588549,00	2278065,44	Картометрический метод	0,10	—
1112	588549,21	2278065,56	Картометрический метод	0,10	—
1118	588063,45	2278069,39	Картометрический метод	0,10	—
1119	588063,38	2278069,78	Картометрический метод	0,10	—
1120	588063,36	2278069,78	Картометрический метод	0,10	—
1121	588062,99	2278069,71	Картометрический метод	0,10	—
1122	588063,06	2278069,32	Картометрический метод	0,10	—
1123	588063,10	2278069,33	Картометрический метод	0,10	—
1118	588063,45	2278069,39	Картометрический метод	0,10	—
1124	588049,42	2278070,41	Картометрический метод	0,10	—
1125	588050,43	2278070,90	Картометрический метод	0,10	—
1126	588050,05	2278071,70	Картометрический метод	0,10	—
1127	588049,03	2278071,21	Картометрический метод	0,10	—
1124	588049,42	2278070,41	Картометрический метод	0,10	—
1128	588062,55	2278073,51	Картометрический метод	0,10	—
1129	588062,15	2278073,52	Картометрический метод	0,10	—
1130	588062,14	2278073,12	Картометрический метод	0,10	—
1131	588062,54	2278073,11	Картометрический метод	0,10	—
1128	588062,55	2278073,51	Картометрический метод	0,10	—

ГРАФИЧЕСКОЕ ОПИСАНИЕ

**местоположения границ населенных пунктов, территориальных зон,
особо охраняемых природных территорий,
зон с особыми условиями использования территории**

Территориальная зона И-1- Зона инженерной инфраструктуры Красносельцевского сельского поселения

(наименование объекта, местоположение границ которого описано (далее – объект))

Раздел 2**Сведения о местоположении границ объекта**

1	2	3	4	5	6
1132	589031,46	2278073,47	Картометрический метод	0,10	—
1133	589032,56	2278074,18	Картометрический метод	0,10	—
1134	589032,00	2278075,00	Картометрический метод	0,10	—
1135	589030,90	2278074,31	Картометрический метод	0,10	—
1132	589031,46	2278073,47	Картометрический метод	0,10	—
1136	588054,98	2278073,89	Картометрический метод	0,10	—
1137	588054,58	2278073,90	Картометрический метод	0,10	—
1138	588054,57	2278073,50	Картометрический метод	0,10	—
1139	588054,97	2278073,49	Картометрический метод	0,10	—
1136	588054,98	2278073,89	Картометрический метод	0,10	—
1140	589029,03	2278077,37	Картометрический метод	0,10	—
1141	589029,41	2278077,52	Картометрический метод	0,10	—
1142	589029,26	2278077,89	Картометрический метод	0,10	—
1143	589028,89	2278077,75	Картометрический метод	0,10	—
1140	589029,03	2278077,37	Картометрический метод	0,10	—
1144	588542,55	2278078,30	Картометрический метод	0,10	—
1145	588542,36	2278078,65	Картометрический метод	0,10	—
1146	588542,01	2278078,45	Картометрический метод	0,10	—
1147	588542,21	2278078,10	Картометрический метод	0,10	—
1148	588542,49	2278078,27	Картометрический метод	0,10	—

ГРАФИЧЕСКОЕ ОПИСАНИЕ

**местоположения границ населенных пунктов, территориальных зон,
особо охраняемых природных территорий,
зон с особыми условиями использования территории**

Территориальная зона И-1- Зона инженерной инфраструктуры Красносельцевского сельского поселения

(наименование объекта, местоположение границ которого описано (далее – объект))

Раздел 2**Сведения о местоположении границ объекта**

1	2	3	4	5	6
1149	588542,50	2278078,27	Картометрический метод	0,10	—
1144	588542,55	2278078,30	Картометрический метод	0,10	—
1150	589032,40	2278079,91	Картометрический метод	0,10	—
1151	589032,77	2278080,06	Картометрический метод	0,10	—
1152	589032,62	2278080,43	Картометрический метод	0,10	—
1153	589032,25	2278080,28	Картометрический метод	0,10	—
1150	589032,40	2278079,91	Картометрический метод	0,10	—
1154	588064,20	2278082,84	Картометрический метод	0,10	—
1155	588064,59	2278082,91	Картометрический метод	0,10	—
1156	588064,52	2278083,31	Картометрический метод	0,10	—
1157	588064,12	2278083,23	Картометрический метод	0,10	—
1154	588064,20	2278082,84	Картометрический метод	0,10	—
1158	588069,54	2278083,59	Картометрический метод	0,10	—
1159	588069,47	2278083,98	Картометрический метод	0,10	—
1160	588069,08	2278083,91	Картометрический метод	0,10	—
1161	588069,15	2278083,52	Картометрический метод	0,10	—
1162	588069,21	2278083,53	Картометрический метод	0,10	—
1158	588069,54	2278083,59	Картометрический метод	0,10	—
1163	588553,99	2278085,15	Картометрический метод	0,10	—
1164	588553,80	2278085,50	Картометрический метод	0,10	—

ГРАФИЧЕСКОЕ ОПИСАНИЕ

**местоположения границ населенных пунктов, территориальных зон,
особо охраняемых природных территорий,
зон с особыми условиями использования территории**

Территориальная зона И-1- Зона инженерной инфраструктуры Красносельцевского сельского поселения

(наименование объекта, местоположение границ которого описано (далее – объект))

Раздел 2**Сведения о местоположении границ объекта**

1	2	3	4	5	6
1165	588553,45	2278085,31	Картометрический метод	0,10	—
1166	588553,45	2278085,31	Картометрический метод	0,10	—
1167	588553,64	2278084,96	Картометрический метод	0,10	—
1163	588553,99	2278085,15	Картометрический метод	0,10	—
1168	588557,96	2278087,48	Картометрический метод	0,10	—
1169	588558,30	2278087,68	Картометрический метод	0,10	—
1170	588558,11	2278088,03	Картометрический метод	0,10	—
1171	588557,76	2278087,83	Картометрический метод	0,10	—
1168	588557,96	2278087,48	Картометрический метод	0,10	—
1172	588563,12	2278088,90	Картометрический метод	0,10	—
1173	588565,50	2278090,60	Картометрический метод	0,10	—
1174	588563,99	2278092,72	Картометрический метод	0,10	—
1175	588561,61	2278091,02	Картометрический метод	0,10	—
1172	588563,12	2278088,90	Картометрический метод	0,10	—
1176	588114,92	2278091,37	Картометрический метод	0,10	—
1177	588115,32	2278091,45	Картометрический метод	0,10	—
1178	588115,24	2278091,83	Картометрический метод	0,10	—
1179	588115,24	2278091,84	Картометрический метод	0,10	—
1180	588114,85	2278091,77	Картометрический метод	0,10	—
1181	588114,90	2278091,52	Картометрический метод	0,10	—

ГРАФИЧЕСКОЕ ОПИСАНИЕ

**местоположения границ населенных пунктов, территориальных зон,
особо охраняемых природных территорий,
зон с особыми условиями использования территории**

Территориальная зона И-1- Зона инженерной инфраструктуры Красносельцевского сельского поселения

(наименование объекта, местоположение границ которого описано (далее – объект))

Раздел 2**Сведения о местоположении границ объекта**

1	2	3	4	5	6
1182	588114,90	2278091,51	Картометрический метод	0,10	—
1183	588114,91	2278091,42	Картометрический метод	0,10	—
1176	588114,92	2278091,37	Картометрический метод	0,10	—
1184	589057,45	2278096,45	Картометрический метод	0,10	—
1185	589057,25	2278096,74	Картометрический метод	0,10	—
1186	589057,22	2278096,78	Картометрический метод	0,10	—
1187	589057,04	2278096,65	Картометрический метод	0,10	—
1188	589057,04	2278096,65	Картометрический метод	0,10	—
1189	589056,90	2278096,55	Картометрический метод	0,10	—
1190	589057,11	2278096,25	Картометрический метод	0,10	—
1191	589057,13	2278096,22	Картометрический метод	0,10	—
1184	589057,45	2278096,45	Картометрический метод	0,10	—
1192	588169,64	2278099,68	Картометрический метод	0,10	—
1193	588169,56	2278100,05	Картометрический метод	0,10	—
1194	588169,56	2278100,07	Картометрический метод	0,10	—
1195	588169,17	2278100,00	Картометрический метод	0,10	—
1196	588169,24	2278099,60	Картометрический метод	0,10	—
1192	588169,64	2278099,68	Картометрический метод	0,10	—
1197	589103,96	2278114,12	Картометрический метод	0,10	—
1198	589097,76	2278131,06	Картометрический метод	0,10	—

ГРАФИЧЕСКОЕ ОПИСАНИЕ

**местоположения границ населенных пунктов, территориальных зон,
особо охраняемых природных территорий,
зон с особыми условиями использования территории**

Территориальная зона И-1- Зона инженерной инфраструктуры Красносельцевского сельского поселения

(наименование объекта, местоположение границ которого описано (далее – объект))

Раздел 2**Сведения о местоположении границ объекта**

1	2	3	4	5	6
1199	589110,58	2278136,04	Картометрический метод	0,10	—
1200	589075,58	2278122,79	Картометрический метод	0,10	—
1201	589066,07	2278116,75	Картометрический метод	0,10	—
1202	589072,39	2278102,78	Картометрический метод	0,10	—
1203	589113,11	2278117,31	Картометрический метод	0,10	—
1204	589113,11	2278117,34	Картометрический метод	0,10	—
1197	589103,96	2278114,12	Картометрический метод	0,10	—
1205	589067,85	2278103,31	Картометрический метод	0,10	—
1206	589068,18	2278103,54	Картометрический метод	0,10	—
1207	589067,94	2278103,86	Картометрический метод	0,10	—
1208	589067,62	2278103,63	Картометрический метод	0,10	—
1205	589067,85	2278103,31	Картометрический метод	0,10	—
1209	589063,54	2278103,92	Картометрический метод	0,10	—
1210	589063,59	2278104,31	Картометрический метод	0,10	—
1211	589063,20	2278104,37	Картометрический метод	0,10	—
1212	589063,14	2278103,97	Картометрический метод	0,10	—
1209	589063,54	2278103,92	Картометрический метод	0,10	—
1213	588226,48	2278105,90	Картометрический метод	0,10	—
1214	588226,48	2278105,90	Картометрический метод	0,10	—
1215	588226,29	2278106,25	Картометрический метод	0,10	—

ГРАФИЧЕСКОЕ ОПИСАНИЕ

**местоположения границ населенных пунктов, территориальных зон,
особо охраняемых природных территорий,
зон с особыми условиями использования территории**

Территориальная зона И-1- Зона инженерной инфраструктуры Красносельцевского сельского поселения

(наименование объекта, местоположение границ которого описано (далее – объект))

Раздел 2**Сведения о местоположении границ объекта**

1	2	3	4	5	6
1216	588225,94	2278106,06	Картометрический метод	0,10	—
1217	588226,13	2278105,71	Картометрический метод	0,10	—
1213	588226,48	2278105,90	Картометрический метод	0,10	—
1218	589068,73	2278108,24	Картометрический метод	0,10	—
1219	589068,34	2278108,27	Картометрический метод	0,10	—
1220	589068,31	2278107,88	Картометрический метод	0,10	—
1221	589068,70	2278107,85	Картометрический метод	0,10	—
1218	589068,73	2278108,24	Картометрический метод	0,10	—
1222	588223,46	2278110,03	Картометрический метод	0,10	—
1223	588223,85	2278110,10	Картометрический метод	0,10	—
1224	588223,78	2278110,49	Картометрический метод	0,10	—
1225	588223,39	2278110,42	Картометрический метод	0,10	—
1222	588223,46	2278110,03	Картометрический метод	0,10	—
1226	588277,63	2278119,28	Картометрический метод	0,10	—
1227	588278,02	2278119,35	Картометрический метод	0,10	—
1228	588277,95	2278119,75	Картометрический метод	0,10	—
1229	588277,56	2278119,67	Картометрический метод	0,10	—
1226	588277,63	2278119,28	Картометрический метод	0,10	—
1230	588517,25	2278127,43	Картометрический метод	0,10	—
1231	588517,05	2278127,78	Картометрический метод	0,10	—

ГРАФИЧЕСКОЕ ОПИСАНИЕ

**местоположения границ населенных пунктов, территориальных зон,
особо охраняемых природных территорий,
зон с особыми условиями использования территории**

Территориальная зона И-1- Зона инженерной инфраструктуры Красносельцевского сельского поселения

(наименование объекта, местоположение границ которого описано (далее – объект))

Раздел 2**Сведения о местоположении границ объекта**

1	2	3	4	5	6
1232	588516,70	2278127,58	Картометрический метод	0,10	—
1233	588516,90	2278127,23	Картометрический метод	0,10	—
1230	588517,25	2278127,43	Картометрический метод	0,10	—
1234	588330,48	2278128,39	Картометрический метод	0,10	—
1235	588330,41	2278128,78	Картометрический метод	0,10	—
1236	588330,01	2278128,71	Картометрический метод	0,10	—
1237	588330,09	2278128,31	Картометрический метод	0,10	—
1234	588330,48	2278128,39	Картометрический метод	0,10	—
1238	588515,49	2278130,65	Картометрический метод	0,10	—
1239	588515,30	2278131,00	Картометрический метод	0,10	—
1240	588514,95	2278130,80	Картометрический метод	0,10	—
1241	588515,13	2278130,47	Картометрический метод	0,10	—
1242	588515,14	2278130,45	Картометрический метод	0,10	—
1238	588515,49	2278130,65	Картометрический метод	0,10	—
1243	589053,54	2278130,55	Картометрический метод	0,10	—
1244	589053,86	2278130,78	Картометрический метод	0,10	—
1245	589053,86	2278130,78	Картометрический метод	0,10	—
1246	589053,63	2278131,11	Картометрический метод	0,10	—
1247	589053,31	2278130,87	Картометрический метод	0,10	—
1243	589053,54	2278130,55	Картометрический метод	0,10	—

ГРАФИЧЕСКОЕ ОПИСАНИЕ

**местоположения границ населенных пунктов, территориальных зон,
особо охраняемых природных территорий,
зон с особыми условиями использования территории**

Территориальная зона И-1- Зона инженерной инфраструктуры Красносельцевского сельского поселения

(наименование объекта, местоположение границ которого описано (далее – объект))

Раздел 2**Сведения о местоположении границ объекта**

1	2	3	4	5	6
1248	589051,46	2278135,09	Картометрический метод	0,10	—
1249	589051,78	2278135,33	Картометрический метод	0,10	—
1250	589051,55	2278135,65	Картометрический метод	0,10	—
1251	589051,22	2278135,42	Картометрический метод	0,10	—
1248	589051,46	2278135,09	Картометрический метод	0,10	—
1252	588383,39	2278137,42	Картометрический метод	0,10	—
1253	588383,32	2278137,81	Картометрический метод	0,10	—
1254	588382,92	2278137,74	Картометрический метод	0,10	—
1255	588383,00	2278137,35	Картометрический метод	0,10	—
1252	588383,39	2278137,42	Картометрический метод	0,10	—
1256	588437,37	2278146,58	Картометрический метод	0,10	—
1257	588437,30	2278146,97	Картометрический метод	0,10	—
1258	588436,91	2278146,90	Картометрический метод	0,10	—
1259	588436,98	2278146,51	Картометрический метод	0,10	—
1256	588437,37	2278146,58	Картометрический метод	0,10	—
1260	588508,20	2278147,09	Картометрический метод	0,10	—
1261	588508,50	2278147,35	Картометрический метод	0,10	—
1262	588508,24	2278147,65	Картометрический метод	0,10	—
1263	588507,97	2278147,41	Картометрический метод	0,10	—
1264	588507,97	2278147,40	Картометрический метод	0,10	—

ГРАФИЧЕСКОЕ ОПИСАНИЕ

**местоположения границ населенных пунктов, территориальных зон,
особо охраняемых природных территорий,
зон с особыми условиями использования территории**

Территориальная зона И-1- Зона инженерной инфраструктуры Красносельцевского сельского поселения

(наименование объекта, местоположение границ которого описано (далее – объект))

Раздел 2**Сведения о местоположении границ объекта**

1	2	3	4	5	6
1265	588507,94	2278147,38	Картометрический метод	0,10	—
1260	588508,20	2278147,09	Картометрический метод	0,10	—
1266	589050,50	2278148,55	Картометрический метод	0,10	—
1267	589050,82	2278148,78	Картометрический метод	0,10	—
1268	589050,59	2278149,10	Картометрический метод	0,10	—
1269	589050,26	2278148,87	Картометрический метод	0,10	—
1266	589050,50	2278148,55	Картометрический метод	0,10	—
1270	588511,47	2278148,76	Картометрический метод	0,10	—
1271	588511,70	2278148,96	Картометрический метод	0,10	—
1272	588511,71	2278148,97	Картометрический метод	0,10	—
1273	588511,77	2278149,02	Картометрический метод	0,10	—
1274	588511,51	2278149,32	Картометрический метод	0,10	—
1275	588511,50	2278149,32	Картометрический метод	0,10	—
1276	588511,20	2278149,06	Картометрический метод	0,10	—
1270	588511,47	2278148,76	Картометрический метод	0,10	—
1277	589046,11	2278150,59	Картометрический метод	0,10	—
1278	589045,74	2278150,73	Картометрический метод	0,10	—
1279	589045,60	2278150,35	Картометрический метод	0,10	—
1280	589045,97	2278150,21	Картометрический метод	0,10	—
1277	589046,11	2278150,59	Картометрический метод	0,10	—

ГРАФИЧЕСКОЕ ОПИСАНИЕ

**местоположения границ населенных пунктов, территориальных зон,
особо охраняемых природных территорий,
зон с особыми условиями использования территории**

Территориальная зона И-1- Зона инженерной инфраструктуры Красносельцевского сельского поселения

(наименование объекта, местоположение границ которого описано (далее – объект))

Раздел 2**Сведения о местоположении границ объекта**

1	2	3	4	5	6
1281	588509,39	2278150,80	Картометрический метод	0,10	—
1282	588509,68	2278151,07	Картометрический метод	0,10	—
1283	588509,42	2278151,37	Картометрический метод	0,10	—
1284	588509,12	2278151,10	Картометрический метод	0,10	—
1281	588509,39	2278150,80	Картометрический метод	0,10	—
1285	588471,42	2278152,52	Картометрический метод	0,10	—
1286	588471,51	2278152,54	Картометрический метод	0,10	—
1287	588471,69	2278152,57	Картометрический метод	0,10	—
1288	588471,81	2278152,59	Картометрический метод	0,10	—
1289	588471,74	2278152,99	Картометрический метод	0,10	—
1290	588471,35	2278152,91	Картометрический метод	0,10	—
1285	588471,42	2278152,52	Картометрический метод	0,10	—
1291	589052,37	2278154,17	Картометрический метод	0,10	—
1292	589051,98	2278154,27	Картометрический метод	0,10	—
1293	589051,88	2278153,88	Картометрический метод	0,10	—
1294	589052,27	2278153,78	Картометрический метод	0,10	—
1291	589052,37	2278154,17	Картометрический метод	0,10	—
1295	588487,16	2278155,30	Картометрический метод	0,10	—
1296	588487,09	2278155,70	Картометрический метод	0,10	—
1297	588486,70	2278155,62	Картометрический метод	0,10	—

ГРАФИЧЕСКОЕ ОПИСАНИЕ

**местоположения границ населенных пунктов, территориальных зон,
особо охраняемых природных территорий,
зон с особыми условиями использования территории**

Территориальная зона И-1- Зона инженерной инфраструктуры Красносельцевского сельского поселения

(наименование объекта, местоположение границ которого описано (далее – объект))

Раздел 2**Сведения о местоположении границ объекта**

1	2	3	4	5	6
1298	588486,77	2278155,23	Картометрический метод	0,10	—
1299	588486,83	2278155,24	Картометрический метод	0,10	—
1295	588487,16	2278155,30	Картометрический метод	0,10	—
1300	589091,55	2278155,45	Картометрический метод	0,10	—
1301	589093,21	2278156,06	Картометрический метод	0,10	—
1302	589092,88	2278156,98	Картометрический метод	0,10	—
1303	589092,87	2278157,00	Картометрический метод	0,10	—
1304	589091,20	2278156,39	Картометрический метод	0,10	—
1300	589091,55	2278155,45	Картометрический метод	0,10	—
1305	589145,05	2278157,54	Картометрический метод	0,10	—
1306	589146,95	2278158,21	Картометрический метод	0,10	—
1307	589146,61	2278159,15	Картометрический метод	0,10	—
1308	589144,71	2278158,48	Картометрический метод	0,10	—
1305	589145,05	2278157,54	Картометрический метод	0,10	—
1309	588504,36	2278157,99	Картометрический метод	0,10	—
1310	588504,66	2278158,26	Картометрический метод	0,10	—
1311	588504,39	2278158,56	Картометрический метод	0,10	—
1312	588504,39	2278158,55	Картометрический метод	0,10	—
1313	588504,09	2278158,29	Картометрический метод	0,10	—
1309	588504,36	2278157,99	Картометрический метод	0,10	—

ГРАФИЧЕСКОЕ ОПИСАНИЕ

**местоположения границ населенных пунктов, территориальных зон,
особо охраняемых природных территорий,
зон с особыми условиями использования территории**

Территориальная зона И-1- Зона инженерной инфраструктуры Красносельцевского сельского поселения

(наименование объекта, местоположение границ которого описано (далее – объект))

Раздел 2**Сведения о местоположении границ объекта**

1	2	3	4	5	6
1314	588483,24	2278158,56	Картометрический метод	0,10	—
1315	588482,98	2278158,73	Картометрический метод	0,10	—
1316	588482,90	2278158,78	Картометрический метод	0,10	—
1317	588482,68	2278158,44	Картометрический метод	0,10	—
1318	588483,02	2278158,22	Картометрический метод	0,10	—
1314	588483,24	2278158,56	Картометрический метод	0,10	—
1319	588508,75	2278160,36	Картометрический метод	0,10	—
1320	588508,54	2278160,70	Картометрический метод	0,10	—
1321	588508,20	2278160,50	Картометрический метод	0,10	—
1322	588508,40	2278160,15	Картометрический метод	0,10	—
1323	588508,75	2278160,36	Картометрический метод	0,10	—
1319	588508,75	2278160,36	Картометрический метод	0,10	—
1324	589089,91	2278161,11	Картометрический метод	0,10	—
1325	589090,24	2278161,34	Картометрический метод	0,10	—
1326	589090,14	2278161,48	Картометрический метод	0,10	—
1327	589090,01	2278161,66	Картометрический метод	0,10	—
1328	589089,78	2278161,50	Картометрический метод	0,10	—
1329	589089,68	2278161,43	Картометрический метод	0,10	—
1324	589089,91	2278161,11	Картометрический метод	0,10	—
1330	589265,17	2278161,31	Картометрический метод	0,10	—

ГРАФИЧЕСКОЕ ОПИСАНИЕ

**местоположения границ населенных пунктов, территориальных зон,
особо охраняемых природных территорий,
зон с особыми условиями использования территории**

Территориальная зона И-1- Зона инженерной инфраструктуры Красносельцевского сельского поселения

(наименование объекта, местоположение границ которого описано (далее – объект))

Раздел 2**Сведения о местоположении границ объекта**

1	2	3	4	5	6
1331	589265,54	2278161,45	Картометрический метод	0,10	—
1332	589265,39	2278161,83	Картометрический метод	0,10	—
1333	589265,02	2278161,68	Картометрический метод	0,10	—
1330	589265,17	2278161,31	Картометрический метод	0,10	—
1334	589144,39	2278162,13	Картометрический метод	0,10	—
1335	589144,72	2278162,36	Картометрический метод	0,10	—
1336	589144,49	2278162,68	Картометрический метод	0,10	—
1337	589144,16	2278162,45	Картометрический метод	0,10	—
1334	589144,39	2278162,13	Картометрический метод	0,10	—
1338	588502,79	2278162,82	Картометрический метод	0,10	—
1339	588502,62	2278163,19	Картометрический метод	0,10	—
1340	588502,26	2278163,02	Картометрический метод	0,10	—
1341	588502,35	2278162,82	Картометрический метод	0,10	—
1342	588502,43	2278162,65	Картометрический метод	0,10	—
1338	588502,79	2278162,82	Картометрический метод	0,10	—
1343	589274,23	2278165,55	Картометрический метод	0,10	—
1344	589274,58	2278165,75	Картометрический метод	0,10	—
1345	589274,38	2278166,10	Картометрический метод	0,10	—
1346	589274,03	2278165,89	Картометрический метод	0,10	—
1343	589274,23	2278165,55	Картометрический метод	0,10	—

ГРАФИЧЕСКОЕ ОПИСАНИЕ

**местоположения границ населенных пунктов, территориальных зон,
особо охраняемых природных территорий,
зон с особыми условиями использования территории**

Территориальная зона И-1- Зона инженерной инфраструктуры Красносельцевского сельского поселения

(наименование объекта, местоположение границ которого описано (далее – объект))

Раздел 2**Сведения о местоположении границ объекта**

1	2	3	4	5	6
1347	589262,71	2278165,77	Картометрический метод	0,10	—
1348	589263,08	2278165,94	Картометрический метод	0,10	—
1349	589262,90	2278166,30	Картометрический метод	0,10	—
1350	589262,54	2278166,13	Картометрический метод	0,10	—
1347	589262,71	2278165,77	Картометрический метод	0,10	—
1351	589142,70	2278166,93	Картометрический метод	0,10	—
1352	589142,47	2278167,26	Картометрический метод	0,10	—
1353	589142,14	2278167,02	Картометрический метод	0,10	—
1354	589142,37	2278166,70	Картометрический метод	0,10	—
1351	589142,70	2278166,93	Картометрический метод	0,10	—
1355	589272,18	2278170,14	Картометрический метод	0,10	—
1356	589271,98	2278170,48	Картометрический метод	0,10	—
1357	589271,63	2278170,28	Картометрический метод	0,10	—
1358	589271,84	2278169,94	Картометрический метод	0,10	—
1355	589272,18	2278170,14	Картометрический метод	0,10	—
1359	589084,84	2278171,84	Картометрический метод	0,10	—
1360	589085,17	2278172,08	Картометрический метод	0,10	—
1361	589085,05	2278172,24	Картометрический метод	0,10	—
1362	589084,96	2278172,36	Картометрический метод	0,10	—
1363	589084,93	2278172,40	Картометрический метод	0,10	—

ГРАФИЧЕСКОЕ ОПИСАНИЕ

**местоположения границ населенных пунктов, территориальных зон,
особо охраняемых природных территорий,
зон с особыми условиями использования территории**

Территориальная зона И-1- Зона инженерной инфраструктуры Красносельцевского сельского поселения

(наименование объекта, местоположение границ которого описано (далее – объект))

Раздел 2**Сведения о местоположении границ объекта**

1	2	3	4	5	6
1364	589084,61	2278172,17	Картометрический метод	0,10	—
1365	589084,82	2278171,87	Картометрический метод	0,10	—
1359	589084,84	2278171,84	Картометрический метод	0,10	—
1366	589256,78	2278178,54	Картометрический метод	0,10	—
1367	589257,14	2278178,71	Картометрический метод	0,10	—
1368	589256,97	2278179,08	Картометрический метод	0,10	—
1369	589256,61	2278178,90	Картометрический метод	0,10	—
1366	589256,78	2278178,54	Картометрический метод	0,10	—
1370	589254,93	2278183,20	Картометрический метод	0,10	—
1371	589254,76	2278183,56	Картометрический метод	0,10	—
1372	589254,40	2278183,39	Картометрический метод	0,10	—
1373	589254,57	2278183,03	Картометрический метод	0,10	—
1370	589254,93	2278183,20	Картометрический метод	0,10	—
1374	588533,11	2278185,72	Картометрический метод	0,10	—
1375	588532,84	2278186,01	Картометрический метод	0,10	—
1376	588532,54	2278185,75	Картометрический метод	0,10	—
1377	588532,81	2278185,45	Картометрический метод	0,10	—
1374	588533,11	2278185,72	Картометрический метод	0,10	—
1378	589320,49	2278187,56	Картометрический метод	0,10	—
1379	589320,28	2278187,90	Картометрический метод	0,10	—

ГРАФИЧЕСКОЕ ОПИСАНИЕ

**местоположения границ населенных пунктов, территориальных зон,
особо охраняемых природных территорий,
зон с особыми условиями использования территории**

Территориальная зона И-1- Зона инженерной инфраструктуры Красносельцевского сельского поселения

(наименование объекта, местоположение границ которого описано (далее – объект))

Раздел 2**Сведения о местоположении границ объекта**

1	2	3	4	5	6
1380	589319,94	2278187,70	Картометрический метод	0,10	—
1381	589320,14	2278187,36	Картометрический метод	0,10	—
1378	589320,49	2278187,56	Картометрический метод	0,10	—
1382	589030,20	2278188,18	Картометрический метод	0,10	—
1383	589030,00	2278188,52	Картометрический метод	0,10	—
1384	589029,66	2278188,32	Картометрический метод	0,10	—
1385	589029,85	2278187,98	Картометрический метод	0,10	—
1382	589030,20	2278188,18	Картометрический метод	0,10	—
1386	588443,61	2278188,98	Картометрический метод	0,10	—
1387	588443,27	2278189,20	Картометрический метод	0,10	—
1388	588443,06	2278188,86	Картометрический метод	0,10	—
1389	588443,06	2278188,86	Картометрический метод	0,10	—
1390	588443,39	2278188,64	Картометрический метод	0,10	—
1391	588443,51	2278188,83	Картометрический метод	0,10	—
1392	588443,61	2278188,98	Картометрический метод	0,10	—
1386	588443,61	2278188,98	Картометрический метод	0,10	—
1393	589261,34	2278191,73	Картометрический метод	0,10	—
1394	589261,69	2278191,93	Картометрический метод	0,10	—
1395	589261,48	2278192,27	Картометрический метод	0,10	—
1396	589261,14	2278192,07	Картометрический метод	0,10	—

ГРАФИЧЕСКОЕ ОПИСАНИЕ

**местоположения границ населенных пунктов, территориальных зон,
особо охраняемых природных территорий,
зон с особыми условиями использования территории**

Территориальная зона И-1- Зона инженерной инфраструктуры Красносельцевского сельского поселения

(наименование объекта, местоположение границ которого описано (далее – объект))

Раздел 2**Сведения о местоположении границ объекта**

1	2	3	4	5	6
1393	589261,34	2278191,73	Картометрический метод	0,10	—
1397	589133,81	2278193,11	Картометрический метод	0,10	—
1398	589133,58	2278193,44	Картометрический метод	0,10	—
1399	589133,25	2278193,20	Картометрический метод	0,10	—
1400	589133,49	2278192,88	Картометрический метод	0,10	—
1397	589133,81	2278193,11	Картометрический метод	0,10	—
1401	589259,46	2278196,41	Картометрический метод	0,10	—
1402	589259,26	2278196,75	Картометрический метод	0,10	—
1403	589258,91	2278196,55	Картометрический метод	0,10	—
1404	589259,12	2278196,20	Картометрический метод	0,10	—
1401	589259,46	2278196,41	Картометрический метод	0,10	—
1405	589131,17	2278197,31	Картометрический метод	0,10	—
1406	589131,49	2278197,54	Картометрический метод	0,10	—
1407	589131,26	2278197,86	Картометрический метод	0,10	—
1408	589130,93	2278197,63	Картометрический метод	0,10	—
1405	589131,17	2278197,31	Картометрический метод	0,10	—
1409	589128,45	2278201,67	Картометрический метод	0,10	—
1410	589128,78	2278201,90	Картометрический метод	0,10	—
1411	589128,55	2278202,23	Картометрический метод	0,10	—
1412	589128,23	2278201,99	Картометрический метод	0,10	—

ГРАФИЧЕСКОЕ ОПИСАНИЕ

**местоположения границ населенных пунктов, территориальных зон,
особо охраняемых природных территорий,
зон с особыми условиями использования территории**

Территориальная зона И-1- Зона инженерной инфраструктуры Красносельцевского сельского поселения

(наименование объекта, местоположение границ которого описано (далее – объект))

Раздел 2**Сведения о местоположении границ объекта**

1	2	3	4	5	6
1413	589128,22	2278201,99	Картометрический метод	0,10	—
1409	589128,45	2278201,67	Картометрический метод	0,10	—
1414	588404,79	2278218,40	Картометрический метод	0,10	—
1415	588405,01	2278218,74	Картометрический метод	0,10	—
1416	588404,67	2278218,96	Картометрический метод	0,10	—
1417	588404,45	2278218,62	Картометрический метод	0,10	—
1414	588404,79	2278218,40	Картометрический метод	0,10	—
1418	589300,14	2278219,45	Картометрический метод	0,10	—
1419	589300,49	2278219,65	Картометрический метод	0,10	—
1420	589300,28	2278219,99	Картометрический метод	0,10	—
1421	589299,94	2278219,79	Картометрический метод	0,10	—
1418	589300,14	2278219,45	Картометрический метод	0,10	—
1422	588572,29	2278223,65	Картометрический метод	0,10	—
1423	588572,03	2278223,94	Картометрический метод	0,10	—
1424	588572,02	2278223,95	Картометрический метод	0,10	—
1425	588571,72	2278223,68	Картометрический метод	0,10	—
1426	588571,99	2278223,38	Картометрический метод	0,10	—
1422	588572,29	2278223,65	Картометрический метод	0,10	—
1427	589009,93	2278225,69	Картометрический метод	0,10	—
1428	589010,27	2278225,89	Картометрический метод	0,10	—

ГРАФИЧЕСКОЕ ОПИСАНИЕ

**местоположения границ населенных пунктов, территориальных зон,
особо охраняемых природных территорий,
зон с особыми условиями использования территории**

Территориальная зона И-1- Зона инженерной инфраструктуры Красносельцевского сельского поселения

(наименование объекта, местоположение границ которого описано (далее – объект))

Раздел 2**Сведения о местоположении границ объекта**

1	2	3	4	5	6
1429	589010,08	2278226,24	Картометрический метод	0,10	—
1430	589009,73	2278226,04	Картометрический метод	0,10	—
1427	589009,93	2278225,69	Картометрический метод	0,10	—
1431	589228,72	2278227,45	Картометрический метод	0,10	—
1432	589228,55	2278227,81	Картометрический метод	0,10	—
1433	589228,19	2278227,64	Картометрический метод	0,10	—
1434	589228,36	2278227,28	Картометрический метод	0,10	—
1431	589228,72	2278227,45	Картометрический метод	0,10	—
1435	589235,44	2278229,97	Картометрический метод	0,10	—
1436	589235,27	2278230,33	Картометрический метод	0,10	—
1437	589234,91	2278230,16	Картометрический метод	0,10	—
1438	589235,08	2278229,80	Картометрический метод	0,10	—
1435	589235,44	2278229,97	Картометрический метод	0,10	—
1439	589231,18	2278232,20	Картометрический метод	0,10	—
1440	589231,00	2278232,56	Картометрический метод	0,10	—
1441	589230,64	2278232,39	Картометрический метод	0,10	—
1442	589230,81	2278232,03	Картометрический метод	0,10	—
1439	589231,18	2278232,20	Картометрический метод	0,10	—
1443	589245,58	2278234,61	Картометрический метод	0,10	—
1444	589245,93	2278234,81	Картометрический метод	0,10	—

ГРАФИЧЕСКОЕ ОПИСАНИЕ

**местоположения границ населенных пунктов, территориальных зон,
особо охраняемых природных территорий,
зон с особыми условиями использования территории**

Территориальная зона И-1- Зона инженерной инфраструктуры Красносельцевского сельского поселения

(наименование объекта, местоположение границ которого описано (далее – объект))

Раздел 2**Сведения о местоположении границ объекта**

1	2	3	4	5	6
1445	589245,72	2278235,16	Картометрический метод	0,10	—
1446	589245,38	2278234,95	Картометрический метод	0,10	—
1443	589245,58	2278234,61	Картометрический метод	0,10	—
1447	589241,44	2278237,44	Картометрический метод	0,10	—
1448	589241,27	2278237,80	Картометрический метод	0,10	—
1449	589240,90	2278237,63	Картометрический метод	0,10	—
1450	589241,07	2278237,27	Картометрический метод	0,10	—
1447	589241,44	2278237,44	Картометрический метод	0,10	—
1451	589245,82	2278239,08	Картометрический метод	0,10	—
1452	589246,19	2278239,25	Картометрический метод	0,10	—
1453	589246,02	2278239,61	Картометрический метод	0,10	—
1454	589245,65	2278239,44	Картометрический метод	0,10	—
1451	589245,82	2278239,08	Картометрический метод	0,10	—
1455	589253,79	2278242,08	Картометрический метод	0,10	—
1456	589253,62	2278242,45	Картометрический метод	0,10	—
1457	589253,26	2278242,28	Картометрический метод	0,10	—
1458	589253,43	2278241,91	Картометрический метод	0,10	—
1455	589253,79	2278242,08	Картометрический метод	0,10	—
1459	589393,58	2278257,09	Картометрический метод	0,10	—
1460	589380,50	2278284,38	Картометрический метод	0,10	—

ГРАФИЧЕСКОЕ ОПИСАНИЕ

**местоположения границ населенных пунктов, территориальных зон,
особо охраняемых природных территорий,
зон с особыми условиями использования территории**

Территориальная зона И-1- Зона инженерной инфраструктуры Красносельцевского сельского поселения

(наименование объекта, местоположение границ которого описано (далее – объект))

Раздел 2**Сведения о местоположении границ объекта**

1	2	3	4	5	6
1461	589349,61	2278269,54	Картометрический метод	0,10	—
1462	589362,75	2278242,28	Картометрический метод	0,10	—
1459	589393,58	2278257,09	Картометрический метод	0,10	—
1463	589259,50	2278242,32	Картометрический метод	0,10	—
1464	589259,84	2278242,52	Картометрический метод	0,10	—
1465	589259,64	2278242,87	Картометрический метод	0,10	—
1466	589259,29	2278242,66	Картометрический метод	0,10	—
1463	589259,50	2278242,32	Картометрический метод	0,10	—
1467	589253,25	2278247,06	Картометрический метод	0,10	—
1468	589253,08	2278247,42	Картометрический метод	0,10	—
1469	589252,72	2278247,25	Картометрический метод	0,10	—
1470	589252,89	2278246,88	Картометрический метод	0,10	—
1467	589253,25	2278247,06	Картометрический метод	0,10	—
1471	589258,53	2278247,27	Картометрический метод	0,10	—
1472	589258,91	2278247,36	Картометрический метод	0,10	—
1473	589258,82	2278247,75	Картометрический метод	0,10	—
1474	589258,43	2278247,66	Картометрический метод	0,10	—
1471	589258,53	2278247,27	Картометрический метод	0,10	—
1475	589241,31	2278249,16	Картометрический метод	0,10	—
1476	589241,10	2278249,50	Картометрический метод	0,10	—

ГРАФИЧЕСКОЕ ОПИСАНИЕ

**местоположения границ населенных пунктов, территориальных зон,
особо охраняемых природных территорий,
зон с особыми условиями использования территории**

Территориальная зона И-1- Зона инженерной инфраструктуры Красносельцевского сельского поселения

(наименование объекта, местоположение границ которого описано (далее – объект))

Раздел 2**Сведения о местоположении границ объекта**

1	2	3	4	5	6
1477	589240,76	2278249,30	Картометрический метод	0,10	—
1478	589240,96	2278248,96	Картометрический метод	0,10	—
1475	589241,31	2278249,16	Картометрический метод	0,10	—
1479	589281,62	2278249,08	Картометрический метод	0,10	—
1480	589281,96	2278249,29	Картометрический метод	0,10	—
1481	589281,76	2278249,63	Картометрический метод	0,10	—
1482	589281,41	2278249,43	Картометрический метод	0,10	—
1483	589281,41	2278249,43	Картометрический метод	0,10	—
1479	589281,62	2278249,08	Картометрический метод	0,10	—
1484	588362,13	2278251,89	Картометрический метод	0,10	—
1485	588361,79	2278252,11	Картометрический метод	0,10	—
1486	588361,57	2278251,77	Картометрический метод	0,10	—
1487	588361,91	2278251,55	Картометрический метод	0,10	—
1484	588362,13	2278251,89	Картометрический метод	0,10	—
1488	589279,30	2278253,52	Картометрический метод	0,10	—
1489	589279,09	2278253,86	Картометрический метод	0,10	—
1490	589278,75	2278253,66	Картометрический метод	0,10	—
1491	589278,95	2278253,31	Картометрический метод	0,10	—
1488	589279,30	2278253,52	Картометрический метод	0,10	—
1492	589239,04	2278253,57	Картометрический метод	0,10	—

ГРАФИЧЕСКОЕ ОПИСАНИЕ

**местоположения границ населенных пунктов, территориальных зон,
особо охраняемых природных территорий,
зон с особыми условиями использования территории**

Территориальная зона И-1- Зона инженерной инфраструктуры Красносельцевского сельского поселения

(наименование объекта, местоположение границ которого описано (далее – объект))

Раздел 2**Сведения о местоположении границ объекта**

1	2	3	4	5	6
1493	589239,39	2278253,78	Картометрический метод	0,10	—
1494	589239,18	2278254,12	Картометрический метод	0,10	—
1495	589238,84	2278253,92	Картометрический метод	0,10	—
1492	589239,04	2278253,57	Картометрический метод	0,10	—
1496	589257,56	2278255,21	Картометрический метод	0,10	—
1497	589257,49	2278255,61	Картометрический метод	0,10	—
1498	589257,09	2278255,53	Картометрический метод	0,10	—
1499	589257,16	2278255,14	Картометрический метод	0,10	—
1496	589257,56	2278255,21	Картометрический метод	0,10	—
1500	588605,26	2278255,42	Картометрический метод	0,10	—
1501	588605,56	2278255,69	Картометрический метод	0,10	—
1502	588605,30	2278255,99	Картометрический метод	0,10	—
1503	588605,00	2278255,72	Картометрический метод	0,10	—
1500	588605,26	2278255,42	Картометрический метод	0,10	—
1504	588992,07	2278260,40	Картометрический метод	0,10	—
1505	588992,31	2278260,54	Картометрический метод	0,10	—
1506	588992,33	2278260,55	Картометрический метод	0,10	—
1507	588992,42	2278260,60	Картометрический метод	0,10	—
1508	588992,22	2278260,94	Картометрический метод	0,10	—
1509	588992,22	2278260,94	Картометрический метод	0,10	—

ГРАФИЧЕСКОЕ ОПИСАНИЕ

**местоположения границ населенных пунктов, территориальных зон,
особо охраняемых природных территорий,
зон с особыми условиями использования территории**

Территориальная зона И-1- Зона инженерной инфраструктуры Красносельцевского сельского поселения

(наименование объекта, местоположение границ которого описано (далее – объект))

Раздел 2**Сведения о местоположении границ объекта**

1	2	3	4	5	6
1510	588991,87	2278260,74	Картометрический метод	0,10	—
1511	588991,96	2278260,59	Картометрический метод	0,10	—
1504	588992,07	2278260,40	Картометрический метод	0,10	—
1512	589243,98	2278263,73	Картометрический метод	0,10	—
1513	589243,78	2278264,07	Картометрический метод	0,10	—
1514	589243,43	2278263,87	Картометрический метод	0,10	—
1515	589243,64	2278263,52	Картометрический метод	0,10	—
1512	589243,98	2278263,73	Картометрический метод	0,10	—
1516	589241,57	2278268,08	Картометрический метод	0,10	—
1517	589241,92	2278268,28	Картометрический метод	0,10	—
1518	589241,71	2278268,63	Картометрический метод	0,10	—
1519	589241,37	2278268,42	Картометрический метод	0,10	—
1516	589241,57	2278268,08	Картометрический метод	0,10	—
1520	589255,34	2278268,73	Картометрический метод	0,10	—
1521	589255,28	2278269,13	Картометрический метод	0,10	—
1522	589254,89	2278269,07	Картометрический метод	0,10	—
1523	589254,94	2278268,67	Картометрический метод	0,10	—
1520	589255,34	2278268,73	Картометрический метод	0,10	—
1524	588633,53	2278282,62	Картометрический метод	0,10	—
1525	588633,83	2278282,89	Картометрический метод	0,10	—

ГРАФИЧЕСКОЕ ОПИСАНИЕ

**местоположения границ населенных пунктов, территориальных зон,
особо охраняемых природных территорий,
зон с особыми условиями использования территории**

Территориальная зона И-1- Зона инженерной инфраструктуры Красносельцевского сельского поселения

(наименование объекта, местоположение границ которого описано (далее – объект))

Раздел 2**Сведения о местоположении границ объекта**

1	2	3	4	5	6
1526	588633,57	2278283,19	Картометрический метод	0,10	—
1527	588633,27	2278282,92	Картометрический метод	0,10	—
1524	588633,53	2278282,62	Картометрический метод	0,10	—
1528	588318,66	2278284,83	Картометрический метод	0,10	—
1529	588318,88	2278285,17	Картометрический метод	0,10	—
1530	588318,54	2278285,39	Картометрический метод	0,10	—
1531	588318,33	2278285,05	Картометрический метод	0,10	—
1528	588318,66	2278284,83	Картометрический метод	0,10	—
1532	588670,73	2278292,37	Картометрический метод	0,10	—
1533	588670,33	2278297,25	Картометрический метод	0,10	—
1534	588670,32	2278297,31	Картометрический метод	0,10	—
1535	588669,96	2278301,82	Картометрический метод	0,10	—
1536	588669,85	2278301,81	Картометрический метод	0,10	—
1537	588655,97	2278300,82	Картометрический метод	0,10	—
1538	588656,99	2278291,39	Картометрический метод	0,10	—
1539	588656,99	2278291,38	Картометрический метод	0,10	—
1532	588670,73	2278292,37	Картометрический метод	0,10	—
1540	589229,07	2278295,38	Картометрический метод	0,10	—
1541	589229,41	2278295,58	Картометрический метод	0,10	—
1542	589229,21	2278295,93	Картометрический метод	0,10	—

ГРАФИЧЕСКОЕ ОПИСАНИЕ

**местоположения границ населенных пунктов, территориальных зон,
особо охраняемых природных территорий,
зон с особыми условиями использования территории**

Территориальная зона И-1- Зона инженерной инфраструктуры Красносельцевского сельского поселения

(наименование объекта, местоположение границ которого описано (далее – объект))

Раздел 2**Сведения о местоположении границ объекта**

1	2	3	4	5	6
1543	589228,87	2278295,72	Картометрический метод	0,10	—
1540	589229,07	2278295,38	Картометрический метод	0,10	—
1544	588973,31	2278296,45	Картометрический метод	0,10	—
1545	588973,31	2278296,45	Картометрический метод	0,10	—
1546	588973,11	2278296,79	Картометрический метод	0,10	—
1547	588972,76	2278296,59	Картометрический метод	0,10	—
1548	588972,96	2278296,25	Картометрический метод	0,10	—
1544	588973,31	2278296,45	Картометрический метод	0,10	—
1549	589240,09	2278301,06	Картометрический метод	0,10	—
1550	589240,45	2278301,24	Картометрический метод	0,10	—
1551	589240,28	2278301,60	Картометрический метод	0,10	—
1552	589239,92	2278301,43	Картометрический метод	0,10	—
1549	589240,09	2278301,06	Картометрический метод	0,10	—
1553	589238,69	2278304,12	Картометрический метод	0,10	—
1554	589239,05	2278304,29	Картометрический метод	0,10	—
1555	589238,88	2278304,65	Картометрический метод	0,10	—
1556	589238,52	2278304,48	Картометрический метод	0,10	—
1553	589238,69	2278304,12	Картометрический метод	0,10	—
1557	588656,91	2278304,93	Картометрический метод	0,10	—
1558	588656,65	2278305,23	Картометрический метод	0,10	—

ГРАФИЧЕСКОЕ ОПИСАНИЕ

**местоположения границ населенных пунктов, территориальных зон,
особо охраняемых природных территорий,
зон с особыми условиями использования территории**

Территориальная зона И-1- Зона инженерной инфраструктуры Красносельцевского сельского поселения

(наименование объекта, местоположение границ которого описано (далее – объект))

Раздел 2**Сведения о местоположении границ объекта**

1	2	3	4	5	6
1559	588656,35	2278304,97	Картометрический метод	0,10	—
1560	588656,61	2278304,67	Картометрический метод	0,10	—
1557	588656,91	2278304,93	Картометрический метод	0,10	—
1561	588654,57	2278305,47	Картометрический метод	0,10	—
1562	588654,50	2278305,87	Картометрический метод	0,10	—
1563	588654,11	2278305,80	Картометрический метод	0,10	—
1564	588654,17	2278305,40	Картометрический метод	0,10	—
1561	588654,57	2278305,47	Картометрический метод	0,10	—
1565	588653,16	2278310,30	Картометрический метод	0,10	—
1566	588653,56	2278310,37	Картометрический метод	0,10	—
1567	588653,49	2278310,76	Картометрический метод	0,10	—
1568	588653,10	2278310,70	Картометрический метод	0,10	—
1565	588653,16	2278310,30	Картометрический метод	0,10	—
1569	589599,03	2278314,57	Картометрический метод	0,10	—
1570	589600,01	2278315,08	Картометрический метод	0,10	—
1571	589599,50	2278315,97	Картометрический метод	0,10	—
1572	589598,49	2278315,39	Картометрический метод	0,10	—
1569	589599,03	2278314,57	Картометрический метод	0,10	—
1573	588275,84	2278317,75	Картометрический метод	0,10	—
1574	588276,06	2278318,09	Картометрический метод	0,10	—

ГРАФИЧЕСКОЕ ОПИСАНИЕ

**местоположения границ населенных пунктов, территориальных зон,
особо охраняемых природных территорий,
зон с особыми условиями использования территории**

Территориальная зона И-1- Зона инженерной инфраструктуры Красносельцевского сельского поселения

(наименование объекта, местоположение границ которого описано (далее – объект))

Раздел 2**Сведения о местоположении границ объекта**

1	2	3	4	5	6
1575	588275,72	2278318,31	Картометрический метод	0,10	—
1576	588275,50	2278317,97	Картометрический метод	0,10	—
1573	588275,84	2278317,75	Картометрический метод	0,10	—
1577	589597,02	2278318,59	Картометрический метод	0,10	—
1578	589597,38	2278318,76	Картометрический метод	0,10	—
1579	589597,21	2278319,12	Картометрический метод	0,10	—
1580	589596,85	2278318,95	Картометрический метод	0,10	—
1577	589597,02	2278318,59	Картометрический метод	0,10	—
1581	589246,24	2278322,78	Картометрический метод	0,10	—
1582	589246,15	2278323,17	Картометрический метод	0,10	—
1583	589245,76	2278323,08	Картометрический метод	0,10	—
1584	589245,85	2278322,69	Картометрический метод	0,10	—
1581	589246,24	2278322,78	Картометрический метод	0,10	—
1585	589595,02	2278323,17	Картометрический метод	0,10	—
1586	589594,85	2278323,53	Картометрический метод	0,10	—
1587	589594,49	2278323,36	Картометрический метод	0,10	—
1588	589594,66	2278323,00	Картометрический метод	0,10	—
1585	589595,02	2278323,17	Картометрический метод	0,10	—
1589	589340,00	2278324,00	Картометрический метод	0,10	—
1590	589349,19	2278352,98	Картометрический метод	0,10	—

ГРАФИЧЕСКОЕ ОПИСАНИЕ

**местоположения границ населенных пунктов, территориальных зон,
особо охраняемых природных территорий,
зон с особыми условиями использования территории**

Территориальная зона И-1- Зона инженерной инфраструктуры Красносельцевского сельского поселения

(наименование объекта, местоположение границ которого описано (далее – объект))

Раздел 2**Сведения о местоположении границ объекта**

1	2	3	4	5	6
1591	589337,54	2278356,97	Картометрический метод	0,10	—
1592	589336,33	2278353,41	Картометрический метод	0,10	—
1593	589339,01	2278352,44	Картометрический метод	0,10	—
1594	589336,15	2278343,83	Картометрический метод	0,10	—
1595	589333,48	2278344,87	Картометрический метод	0,10	—
1596	589332,23	2278341,36	Картометрический метод	0,10	—
1597	589319,20	2278345,45	Картометрический метод	0,10	—
1598	589315,00	2278332,00	Картометрический метод	0,10	—
1589	589340,00	2278324,00	Картометрический метод	0,10	—
1599	589215,36	2278326,47	Картометрический метод	0,10	—
1600	589215,16	2278326,82	Картометрический метод	0,10	—
1601	589214,81	2278326,61	Картометрический метод	0,10	—
1602	589215,02	2278326,27	Картометрический метод	0,10	—
1599	589215,36	2278326,47	Картометрический метод	0,10	—
1603	588682,02	2278329,15	Картометрический метод	0,10	—
1604	588681,75	2278329,45	Картометрический метод	0,10	—
1605	588681,45	2278329,19	Картометрический метод	0,10	—
1606	588681,72	2278328,89	Картометрический метод	0,10	—
1603	588682,02	2278329,15	Картометрический метод	0,10	—
1607	588950,30	2278330,82	Картометрический метод	0,10	—

ГРАФИЧЕСКОЕ ОПИСАНИЕ

**местоположения границ населенных пунктов, территориальных зон,
особо охраняемых природных территорий,
зон с особыми условиями использования территории**

Территориальная зона И-1- Зона инженерной инфраструктуры Красносельцевского сельского поселения

(наименование объекта, местоположение границ которого описано (далее – объект))

Раздел 2**Сведения о местоположении границ объекта**

1	2	3	4	5	6
1608	588950,51	2278331,16	Картометрический метод	0,10	—
1609	588950,17	2278331,37	Картометрический метод	0,10	—
1610	588949,96	2278331,03	Картометрический метод	0,10	—
1607	588950,30	2278330,82	Картометрический метод	0,10	—
1611	588952,83	2278335,59	Картометрический метод	0,10	—
1612	588952,63	2278335,94	Картометрический метод	0,10	—
1613	588952,29	2278335,74	Картометрический метод	0,10	—
1614	588952,49	2278335,39	Картометрический метод	0,10	—
1615	588952,83	2278335,59	Картометрический метод	0,10	—
1611	588952,83	2278335,59	Картометрический метод	0,10	—
1616	588937,28	2278336,35	Картометрический метод	0,10	—
1617	588937,29	2278336,75	Картометрический метод	0,10	—
1618	588936,89	2278336,76	Картометрический метод	0,10	—
1619	588936,88	2278336,36	Картометрический метод	0,10	—
1616	588937,28	2278336,35	Картометрический метод	0,10	—
1620	588948,11	2278337,45	Картометрический метод	0,10	—
1621	588948,26	2278337,82	Картометрический метод	0,10	—
1622	588947,89	2278337,97	Картометрический метод	0,10	—
1623	588947,74	2278337,60	Картометрический метод	0,10	—
1620	588948,11	2278337,45	Картометрический метод	0,10	—

ГРАФИЧЕСКОЕ ОПИСАНИЕ

**местоположения границ населенных пунктов, территориальных зон,
особо охраняемых природных территорий,
зон с особыми условиями использования территории**

Территориальная зона И-1- Зона инженерной инфраструктуры Красносельцевского сельского поселения

(наименование объекта, местоположение границ которого описано (далее – объект))

Раздел 2**Сведения о местоположении границ объекта**

1	2	3	4	5	6
1624	588906,51	2278339,01	Картометрический метод	0,10	—
1625	588906,11	2278339,01	Картометрический метод	0,10	—
1626	588906,10	2278338,61	Картометрический метод	0,10	—
1627	588906,50	2278338,61	Картометрический метод	0,10	—
1624	588906,51	2278339,01	Картометрический метод	0,10	—
1628	588901,54	2278339,21	Картометрический метод	0,10	—
1629	588901,54	2278339,21	Картометрический метод	0,10	—
1630	588901,54	2278339,61	Картометрический метод	0,10	—
1631	588901,14	2278339,62	Картометрический метод	0,10	—
1632	588901,14	2278339,22	Картометрический метод	0,10	—
1628	588901,54	2278339,21	Картометрический метод	0,10	—
1633	588941,58	2278341,17	Картометрический метод	0,10	—
1634	588941,92	2278341,36	Картометрический метод	0,10	—
1635	588941,73	2278341,71	Картометрический метод	0,10	—
1636	588941,38	2278341,51	Картометрический метод	0,10	—
1633	588941,58	2278341,17	Картометрический метод	0,10	—
1637	588937,44	2278341,38	Картометрический метод	0,10	—
1638	588937,45	2278341,78	Картометрический метод	0,10	—
1639	588937,05	2278341,79	Картометрический метод	0,10	—
1640	588937,04	2278341,39	Картометрический метод	0,10	—

ГРАФИЧЕСКОЕ ОПИСАНИЕ

**местоположения границ населенных пунктов, территориальных зон,
особо охраняемых природных территорий,
зон с особыми условиями использования территории**

Территориальная зона И-1- Зона инженерной инфраструктуры Красносельцевского сельского поселения

(наименование объекта, местоположение границ которого описано (далее – объект))

Раздел 2**Сведения о местоположении границ объекта**

1	2	3	4	5	6
1641	588937,12	2278341,39	Картометрический метод	0,10	—
1637	588937,44	2278341,38	Картометрический метод	0,10	—
1642	588857,89	2278342,10	Картометрический метод	0,10	—
1643	588857,49	2278342,10	Картометрический метод	0,10	—
1644	588857,49	2278341,70	Картометрический метод	0,10	—
1645	588857,89	2278341,70	Картометрический метод	0,10	—
1642	588857,89	2278342,10	Картометрический метод	0,10	—
1646	588814,66	2278344,84	Картометрический метод	0,10	—
1647	588814,58	2278344,84	Картометрический метод	0,10	—
1648	588814,26	2278344,85	Картометрический метод	0,10	—
1649	588814,25	2278344,45	Картометрический метод	0,10	—
1650	588814,35	2278344,44	Картометрический метод	0,10	—
1651	588814,52	2278344,44	Картометрический метод	0,10	—
1652	588814,65	2278344,44	Картометрический метод	0,10	—
1646	588814,66	2278344,84	Картометрический метод	0,10	—
1653	588939,55	2278345,77	Картометрический метод	0,10	—
1654	588939,35	2278346,11	Картометрический метод	0,10	—
1655	588939,00	2278345,91	Картометрический метод	0,10	—
1656	588939,20	2278345,57	Картометрический метод	0,10	—
1653	588939,55	2278345,77	Картометрический метод	0,10	—

ГРАФИЧЕСКОЕ ОПИСАНИЕ

**местоположения границ населенных пунктов, территориальных зон,
особо охраняемых природных территорий,
зон с особыми условиями использования территории**

Территориальная зона И-1- Зона инженерной инфраструктуры Красносельцевского сельского поселения

(наименование объекта, местоположение границ которого описано (далее – объект))

Раздел 2**Сведения о местоположении границ объекта**

1	2	3	4	5	6
1657	588707,56	2278346,34	Картометрический метод	0,10	—
1658	588707,44	2278346,72	Картометрический метод	0,10	—
1659	588707,37	2278346,69	Картометрический метод	0,10	—
1660	588707,06	2278346,60	Картометрический метод	0,10	—
1661	588707,18	2278346,22	Картометрический метод	0,10	—
1657	588707,56	2278346,34	Картометрический метод	0,10	—
1662	588760,23	2278348,65	Картометрический метод	0,10	—
1663	588759,83	2278348,65	Картометрический метод	0,10	—
1664	588759,82	2278348,25	Картометрический метод	0,10	—
1665	588760,22	2278348,25	Картометрический метод	0,10	—
1662	588760,23	2278348,65	Картометрический метод	0,10	—
1666	588700,53	2278350,26	Картометрический метод	0,10	—
1667	588700,66	2278350,31	Картометрический метод	0,10	—
1668	588700,91	2278350,40	Картометрический метод	0,10	—
1669	588700,81	2278350,67	Картометрический метод	0,10	—
1670	588700,77	2278350,78	Картометрический метод	0,10	—
1671	588700,39	2278350,64	Картометрический метод	0,10	—
1672	588700,48	2278350,38	Картометрический метод	0,10	—
1673	588700,53	2278350,27	Картометрический метод	0,10	—
1666	588700,53	2278350,26	Картометрический метод	0,10	—

ГРАФИЧЕСКОЕ ОПИСАНИЕ

**местоположения границ населенных пунктов, территориальных зон,
особо охраняемых природных территорий,
зон с особыми условиями использования территории**

Территориальная зона И-1- Зона инженерной инфраструктуры Красносельцевского сельского поселения

(наименование объекта, местоположение границ которого описано (далее – объект))

Раздел 2**Сведения о местоположении границ объекта**

1	2	3	4	5	6
1674	588705,52	2278351,77	Картометрический метод	0,10	—
1675	588705,53	2278352,17	Картометрический метод	0,10	—
1676	588705,13	2278352,18	Картометрический метод	0,10	—
1677	588705,12	2278351,78	Картометрический метод	0,10	—
1674	588705,52	2278351,77	Картометрический метод	0,10	—
1678	589577,80	2278354,19	Картометрический метод	0,10	—
1679	589577,63	2278354,55	Картометрический метод	0,10	—
1680	589577,27	2278354,38	Картометрический метод	0,10	—
1681	589577,44	2278354,02	Картометрический метод	0,10	—
1678	589577,80	2278354,19	Картометрический метод	0,10	—
1682	588228,19	2278354,53	Картометрический метод	0,10	—
1683	588227,86	2278354,74	Картометрический метод	0,10	—
1684	588227,64	2278354,41	Картометрический метод	0,10	—
1685	588227,98	2278354,19	Картометрический метод	0,10	—
1682	588228,19	2278354,53	Картометрический метод	0,10	—
1686	589200,75	2278358,05	Картометрический метод	0,10	—
1687	589201,10	2278358,26	Картометрический метод	0,10	—
1688	589200,89	2278358,60	Картометрический метод	0,10	—
1689	589200,55	2278358,40	Картометрический метод	0,10	—
1686	589200,75	2278358,05	Картометрический метод	0,10	—

ГРАФИЧЕСКОЕ ОПИСАНИЕ

**местоположения границ населенных пунктов, территориальных зон,
особо охраняемых природных территорий,
зон с особыми условиями использования территории**

Территориальная зона И-1- Зона инженерной инфраструктуры Красносельцевского сельского поселения

(наименование объекта, местоположение границ которого описано (далее – объект))

Раздел 2**Сведения о местоположении границ объекта**

1	2	3	4	5	6
1690	589215,58	2278358,20	Картометрический метод	0,10	—
1691	589215,94	2278358,37	Картометрический метод	0,10	—
1692	589215,77	2278358,73	Картометрический метод	0,10	—
1693	589215,41	2278358,56	Картометрический метод	0,10	—
1690	589215,58	2278358,20	Картометрический метод	0,10	—
1694	589205,36	2278359,32	Картометрический метод	0,10	—
1695	589205,71	2278359,52	Картометрический метод	0,10	—
1696	589205,50	2278359,86	Картометрический метод	0,10	—
1697	589205,16	2278359,66	Картометрический метод	0,10	—
1694	589205,36	2278359,32	Картометрический метод	0,10	—
1698	589218,66	2278360,01	Картометрический метод	0,10	—
1699	589218,49	2278360,38	Картометрический метод	0,10	—
1700	589218,13	2278360,21	Картометрический метод	0,10	—
1701	589218,30	2278359,84	Картометрический метод	0,10	—
1698	589218,66	2278360,01	Картометрический метод	0,10	—
1702	589215,28	2278361,07	Картометрический метод	0,10	—
1703	589215,64	2278361,24	Картометрический метод	0,10	—
1704	589215,47	2278361,60	Картометрический метод	0,10	—
1705	589215,10	2278361,43	Картометрический метод	0,10	—
1702	589215,28	2278361,07	Картометрический метод	0,10	—

ГРАФИЧЕСКОЕ ОПИСАНИЕ

**местоположения границ населенных пунктов, территориальных зон,
особо охраняемых природных территорий,
зон с особыми условиями использования территории**

Территориальная зона И-1- Зона инженерной инфраструктуры Красносельцевского сельского поселения

(наименование объекта, местоположение границ которого описано (далее – объект))

Раздел 2**Сведения о местоположении границ объекта**

1	2	3	4	5	6
1706	589199,57	2278362,98	Картометрический метод	0,10	—
1707	589199,91	2278363,19	Картометрический метод	0,10	—
1708	589199,71	2278363,53	Картометрический метод	0,10	—
1709	589199,36	2278363,33	Картометрический метод	0,10	—
1706	589199,57	2278362,98	Картометрический метод	0,10	—
1710	588638,96	2278363,98	Картометрический метод	0,10	—
1711	588638,89	2278364,37	Картометрический метод	0,10	—
1712	588638,50	2278364,31	Картометрический метод	0,10	—
1713	588638,56	2278363,91	Картометрический метод	0,10	—
1710	588638,96	2278363,98	Картометрический метод	0,10	—
1714	589306,01	2278374,91	Картометрический метод	0,10	—
1715	589306,38	2278375,08	Картометрический метод	0,10	—
1716	589306,21	2278375,44	Картометрический метод	0,10	—
1717	589305,84	2278375,27	Картометрический метод	0,10	—
1714	589306,01	2278374,91	Картометрический метод	0,10	—
1718	588922,71	2278376,68	Картометрический метод	0,10	—
1719	588922,51	2278377,03	Картометрический метод	0,10	—
1720	588922,16	2278376,83	Картометрический метод	0,10	—
1721	588922,27	2278376,64	Картометрический метод	0,10	—
1722	588922,34	2278376,51	Картометрический метод	0,10	—

ГРАФИЧЕСКОЕ ОПИСАНИЕ

**местоположения границ населенных пунктов, территориальных зон,
особо охраняемых природных территорий,
зон с особыми условиями использования территории**

Территориальная зона И-1- Зона инженерной инфраструктуры Красносельцевского сельского поселения

(наименование объекта, местоположение границ которого описано (далее – объект))

Раздел 2**Сведения о местоположении границ объекта**

1	2	3	4	5	6
1723	588922,36	2278376,48	Картометрический метод	0,10	—
1718	588922,71	2278376,68	Картометрический метод	0,10	—
1724	589554,72	2278395,46	Картометрический метод	0,10	—
1725	589555,09	2278395,63	Картометрический метод	0,10	—
1726	589554,92	2278395,99	Картометрический метод	0,10	—
1727	589554,55	2278395,82	Картометрический метод	0,10	—
1724	589554,72	2278395,46	Картометрический метод	0,10	—
1728	588626,44	2278408,20	Картометрический метод	0,10	—
1729	588626,83	2278408,26	Картометрический метод	0,10	—
1730	588626,77	2278408,66	Картометрический метод	0,10	—
1731	588626,37	2278408,59	Картометрический метод	0,10	—
1728	588626,44	2278408,20	Картометрический метод	0,10	—
1732	588625,69	2278411,97	Картометрический метод	0,10	—
1733	588625,62	2278412,36	Картометрический метод	0,10	—
1734	588625,23	2278412,30	Картометрический метод	0,10	—
1735	588625,29	2278411,90	Картометрический метод	0,10	—
1732	588625,69	2278411,97	Картометрический метод	0,10	—
1736	588902,86	2278412,17	Картометрический метод	0,10	—
1737	588903,21	2278412,37	Картометрический метод	0,10	—
1738	588903,01	2278412,72	Картометрический метод	0,10	—

ГРАФИЧЕСКОЕ ОПИСАНИЕ

**местоположения границ населенных пунктов, территориальных зон,
особо охраняемых природных территорий,
зон с особыми условиями использования территории**

Территориальная зона И-1- Зона инженерной инфраструктуры Красносельцевского сельского поселения

(наименование объекта, местоположение границ которого описано (далее – объект))

Раздел 2**Сведения о местоположении границ объекта**

1	2	3	4	5	6
1739	588902,66	2278412,52	Картометрический метод	0,10	—
1736	588902,86	2278412,17	Картометрический метод	0,10	—
1740	588623,17	2278417,10	Картометрический метод	0,10	—
1741	588625,06	2278417,46	Картометрический метод	0,10	—
1742	588624,90	2278418,46	Картометрический метод	0,10	—
1743	588622,95	2278418,11	Картометрический метод	0,10	—
1740	588623,17	2278417,10	Картометрический метод	0,10	—
1744	589528,86	2278444,15	Картометрический метод	0,10	—
1745	589528,69	2278444,51	Картометрический метод	0,10	—
1746	589528,33	2278444,34	Картометрический метод	0,10	—
1747	589528,50	2278443,98	Картометрический метод	0,10	—
1744	589528,86	2278444,15	Картометрический метод	0,10	—
1748	588876,13	2278461,76	Картометрический метод	0,10	—
1749	588875,93	2278462,10	Картометрический метод	0,10	—
1750	588875,58	2278461,91	Картометрический метод	0,10	—
1751	588875,78	2278461,56	Картометрический метод	0,10	—
1748	588876,13	2278461,76	Картометрический метод	0,10	—
1752	589501,94	2278492,24	Картометрический метод	0,10	—
1753	589502,30	2278492,41	Картометрический метод	0,10	—
1754	589502,13	2278492,77	Картометрический метод	0,10	—

ГРАФИЧЕСКОЕ ОПИСАНИЕ

**местоположения границ населенных пунктов, территориальных зон,
особо охраняемых природных территорий,
зон с особыми условиями использования территории**

Территориальная зона И-1- Зона инженерной инфраструктуры Красносельцевского сельского поселения

(наименование объекта, местоположение границ которого описано (далее – объект))

Раздел 2**Сведения о местоположении границ объекта**

1	2	3	4	5	6
1755	589501,77	2278492,60	Картометрический метод	0,10	—
1752	589501,94	2278492,24	Картометрический метод	0,10	—
1756	588849,25	2278511,39	Картометрический метод	0,10	—
1757	588849,05	2278511,74	Картометрический метод	0,10	—
1758	588848,70	2278511,54	Картометрический метод	0,10	—
1759	588848,90	2278511,19	Картометрический метод	0,10	—
1756	588849,25	2278511,39	Картометрический метод	0,10	—
1760	588817,73	2278568,83	Картометрический метод	0,10	—
1761	588817,53	2278569,17	Картометрический метод	0,10	—
1762	588817,18	2278568,98	Картометрический метод	0,10	—
1763	588817,38	2278568,63	Картометрический метод	0,10	—
1760	588817,73	2278568,83	Картометрический метод	0,10	—
1764	588822,55	2278570,66	Картометрический метод	0,10	—
1765	588822,35	2278571,01	Картометрический метод	0,10	—
1766	588822,00	2278570,81	Картометрический метод	0,10	—
1767	588822,20	2278570,46	Картометрический метод	0,10	—
1764	588822,55	2278570,66	Картометрический метод	0,10	—
1768	588852,99	2278588,74	Картометрический метод	0,10	—
1769	588852,79	2278589,09	Картометрический метод	0,10	—
1770	588852,44	2278588,89	Картометрический метод	0,10	—

ГРАФИЧЕСКОЕ ОПИСАНИЕ

**местоположения границ населенных пунктов, территориальных зон,
особо охраняемых природных территорий,
зон с особыми условиями использования территории**

Территориальная зона И-1- Зона инженерной инфраструктуры Красносельцевского сельского поселения

(наименование объекта, местоположение границ которого описано (далее – объект))

Раздел 2**Сведения о местоположении границ объекта**

1	2	3	4	5	6
1771	588852,64	2278588,54	Картометрический метод	0,10	—
1768	588852,99	2278588,74	Картометрический метод	0,10	—
1772	588857,05	2278590,90	Картометрический метод	0,10	—
1773	588857,40	2278591,10	Картометрический метод	0,10	—
1774	588857,20	2278591,45	Картометрический метод	0,10	—
1775	588856,85	2278591,25	Картометрический метод	0,10	—
1772	588857,05	2278590,90	Картометрический метод	0,10	—
1776	588855,51	2278610,31	Картометрический метод	0,10	—
1777	588855,86	2278610,51	Картометрический метод	0,10	—
1778	588855,66	2278610,86	Картометрический метод	0,10	—
1779	588855,32	2278610,66	Картометрический метод	0,10	—
1776	588855,51	2278610,31	Картометрический метод	0,10	—
1780	588854,42	2278612,82	Картометрический метод	0,10	—
1781	588854,77	2278613,02	Картометрический метод	0,10	—
1782	588854,57	2278613,37	Картометрический метод	0,10	—
1783	588854,22	2278613,17	Картометрический метод	0,10	—
1780	588854,42	2278612,82	Картометрический метод	0,10	—
1784	588853,28	2278620,12	Картометрический метод	0,10	—
1785	588852,46	2278621,80	Картометрический метод	0,10	—
1786	588850,45	2278620,83	Картометрический метод	0,10	—

ГРАФИЧЕСКОЕ ОПИСАНИЕ

местоположения границ населенных пунктов, территориальных зон,
особо охраняемых природных территорий,
зон с особыми условиями использования территории

Территориальная зона И-1- Зона инженерной инфраструктуры Красносельцевского сельского поселения

(наименование объекта, местоположение границ которого описано (далее – объект))

Раздел 2**Сведения о местоположении границ объекта**

1	2	3	4	5	6
1787	588851,27	2278619,15	Картометрический метод	0,10	—
1784	588853,28	2278620,12	Картометрический метод	0,10	—

3. Сведения о характерных точках части (частей) границы объекта

Обозначение характерных точек части границы	Координаты, м		Метод определения координат характерной точки	Средняя квадратическая погрешность положения характерной точки (M _t), м	Описание обозначения точки на местности (при наличии)
	X	Y			
1	2	3	4	5	6
Часть №					

ГРАФИЧЕСКОЕ ОПИСАНИЕ

местоположения границ населенных пунктов, территориальных зон,
особо охраняемых природных территорий,
зон с особыми условиями использования территории

Территориальная зона И-1- Зона инженерной инфраструктуры Красносельцевского сельского поселения

(наименование объекта, местоположение границ которого описано (далее – объект))

Раздел 4**План границ объекта****Основной лист**

Масштаб 1: 30000

Используемые условные знаки и обозначения:

ГРАФИЧЕСКОЕ ОПИСАНИЕ

местоположения границ населенных пунктов, территориальных зон,
особо охраняемых природных территорий,
зон с особыми условиями использования территории

Территориальная зона И-1- Зона инженерной инфраструктуры Красносельцевского сельского поселения

(наименование объекта, местоположение границ которого описано (далее – объект))

Раздел 4**План границ объекта**

– область выносного листа,

23

– номер выносного листа.

Остальные используемые условные знаки и обозначения приведены на отдельной странице в конце раздела.

Подпись: _____ Губанова Е. В. Дата 13 декабря 2023 г.

Место для оттиска печати (при наличии) лица, составившего описание местоположения границ объекта



ГРАФИЧЕСКОЕ ОПИСАНИЕ

местоположения границ населенных пунктов, территориальных зон,
особо охраняемых природных территорий,
зон с особыми условиями использования территории

Территориальная зона И-1- Зона инженерной инфраструктуры Красносельцевского сельского поселения

(наименование объекта, местоположение границ которого описано (далее – объект))

Раздел 4**План границ объекта**

Выносной лист №1



Масштаб 1:2500

Используемые условные знаки и обозначения приведены на отдельной странице в конце раздела.

Подпись _____ Губанова Е. В. Дата 13 декабря 2023 г.

Место для оттиска печати (при наличии) лица, составившего описание местоположения границ объекта



ГРАФИЧЕСКОЕ ОПИСАНИЕ

местоположения границ населенных пунктов, территориальных зон,
особо охраняемых природных территорий,
зон с особыми условиями использования территории

Территориальная зона И-1- Зона инженерной инфраструктуры Красносельцевского сельского поселения

(наименование объекта, местоположение границ которого описано (далее – объект))

Раздел 4**План границ объекта**

Выносной лист №2



Масштаб 1:2500

Используемые условные знаки и обозначения приведены на отдельной странице в конце раздела.

Подпись _____ Губанова Е. В. Дата 13 декабря 2023 г.

Место для оттиска печати (при наличии) лица, составившего описание местоположения границ объекта

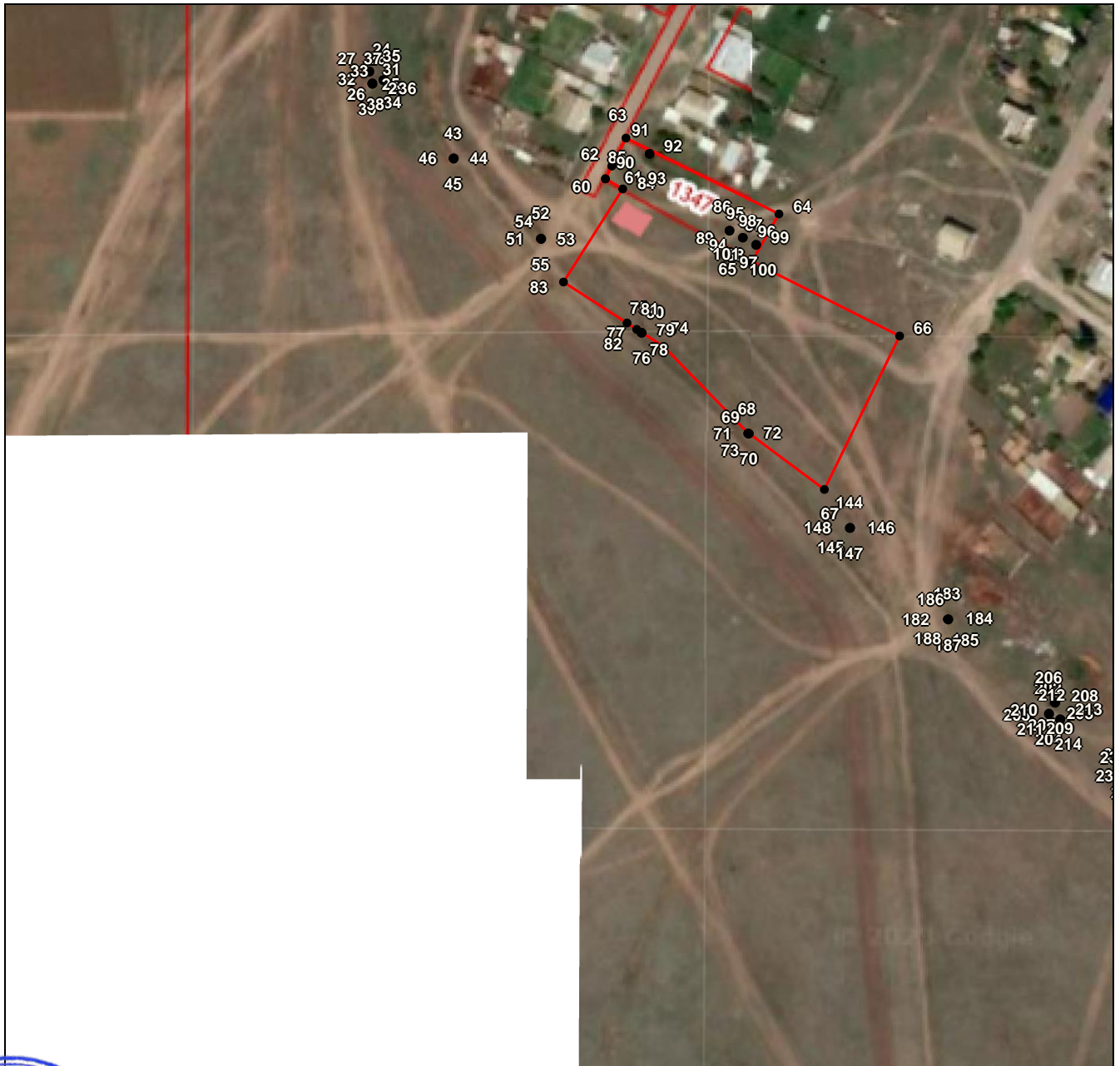


ГРАФИЧЕСКОЕ ОПИСАНИЕ

местоположения границ населенных пунктов, территориальных зон,
особо охраняемых природных территорий,
зон с особыми условиями использования территории

Территориальная зона И-1- Зона инженерной инфраструктуры Красносельцевского сельского поселения

(наименование объекта, местоположение границ которого описано (далее – объект))

Раздел 4**План границ объекта****Выносной лист №3**

Масштаб 1:2500

Используемые условные знаки и обозначения приведены на отдельной странице в конце раздела.

Подпись _____ Губанова Е. В. Дата 13 декабря 2023 г.

Место для оттиска печати (при наличии) лица, составившего описание местоположения границ объекта



ГРАФИЧЕСКОЕ ОПИСАНИЕ

местоположения границ населенных пунктов, территориальных зон,
особо охраняемых природных территорий,
зон с особыми условиями использования территории

Территориальная зона И-1- Зона инженерной инфраструктуры Красносельцевского сельского поселения

(наименование объекта, местоположение границ которого описано (далее – объект))

Раздел 4**План границ объекта****Выносной лист №4**

Масштаб 1:2500

Используемые условные знаки и обозначения приведены на отдельной странице в конце раздела.

Подпись _____ Губанова Е. В. Дата 13 декабря 2023 г.

Место для оттиска печати (при наличии) лица, составившего описание местоположения границ объекта



ГРАФИЧЕСКОЕ ОПИСАНИЕ

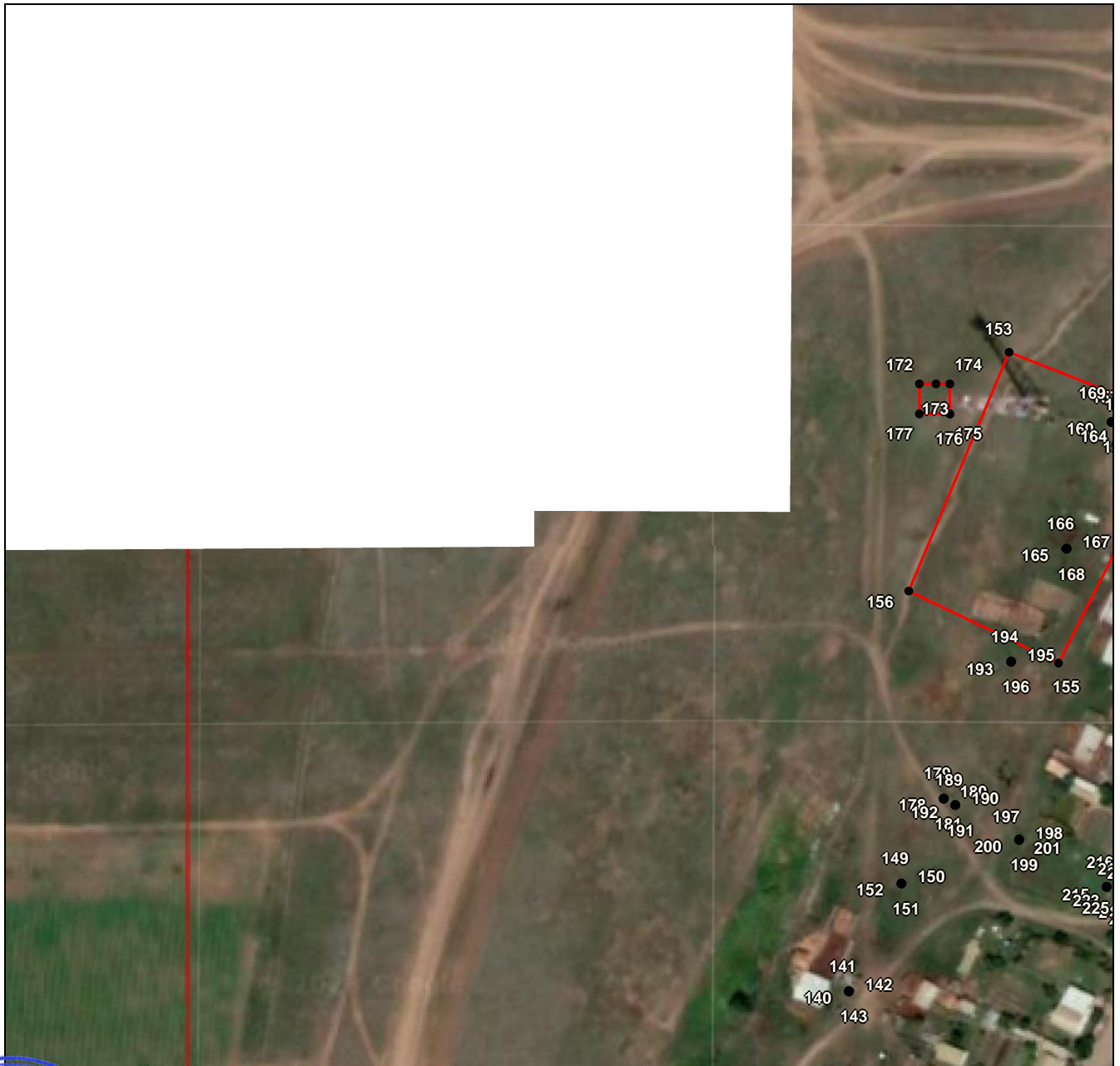
местоположения границ населенных пунктов, территориальных зон,
особо охраняемых природных территорий,
зон с особыми условиями использования территории

Территориальная зона И-1- Зона инженерной инфраструктуры Красносельцевского сельского поселения

(наименование объекта, местоположение границ которого описано (далее – объект))

Раздел 4**План границ объекта**

Выносной лист №5

**Масштаб 1:2500**

Используемые условные знаки и обозначения приведены на отдельной странице в конце раздела.

Подпись _____ Губанова Е. В. Дата 13 декабря 2023 г.

Место для оттиска печати (при наличии) лица, составившего описание местоположения границ объекта



ГРАФИЧЕСКОЕ ОПИСАНИЕ

местоположения границ населенных пунктов, территориальных зон,
особо охраняемых природных территорий,
зон с особыми условиями использования территории

Территориальная зона И-1- Зона инженерной инфраструктуры Красносельцевского сельского поселения

(наименование объекта, местоположение границ которого описано (далее – объект)

Раздел 4**План границ объекта****Выносной лист №6**

Масштаб 1:2500

Используемые условные знаки и обозначения приведены на отдельной странице в конце раздела.

Подпись _____ Губанова Е. В. Дата 13 декабря 2023 г.

Место для оттиска печати (при наличии) лица, составившего описание местоположения границ объекта



ГРАФИЧЕСКОЕ ОПИСАНИЕ

местоположения границ населенных пунктов, территориальных зон,
особо охраняемых природных территорий,
зон с особыми условиями использования территории

Территориальная зона И-1- Зона инженерной инфраструктуры Красносельцевского сельского поселения

(наименование объекта, местоположение границ которого описано (далее – объект))

Раздел 4**План границ объекта**

Выносной лист №7



Масштаб 1:2500

Используемые условные знаки и обозначения приведены на отдельной странице в конце раздела.

Подпись _____ Губанова Е. В. Дата 13 декабря 2023 г.

Место для оттиска печати (при наличии) лица, составившего описание местоположения границ объекта



ГРАФИЧЕСКОЕ ОПИСАНИЕ
местоположения границ населенных пунктов, территориальных зон,
особо охраняемых природных территорий,
зон с особыми условиями использования территории


Территориальная зона И-1- Зона инженерной инфраструктуры Красносельцевского сельского поселения

(наименование объекта, местоположение границ которого описано (далее – объект))

Раздел 4

План границ объекта

Выносной лист №8



Масштаб 1:2500

Используемые условные знаки и обозначения приведены на отдельной странице в конце раздела.

Подпись _____ Губанова Е. В. Дата 13 декабря 2023 г.

Место для оттиска печати (при наличии) лица, составившего описание местоположения границ объекта



ГРАФИЧЕСКОЕ ОПИСАНИЕ

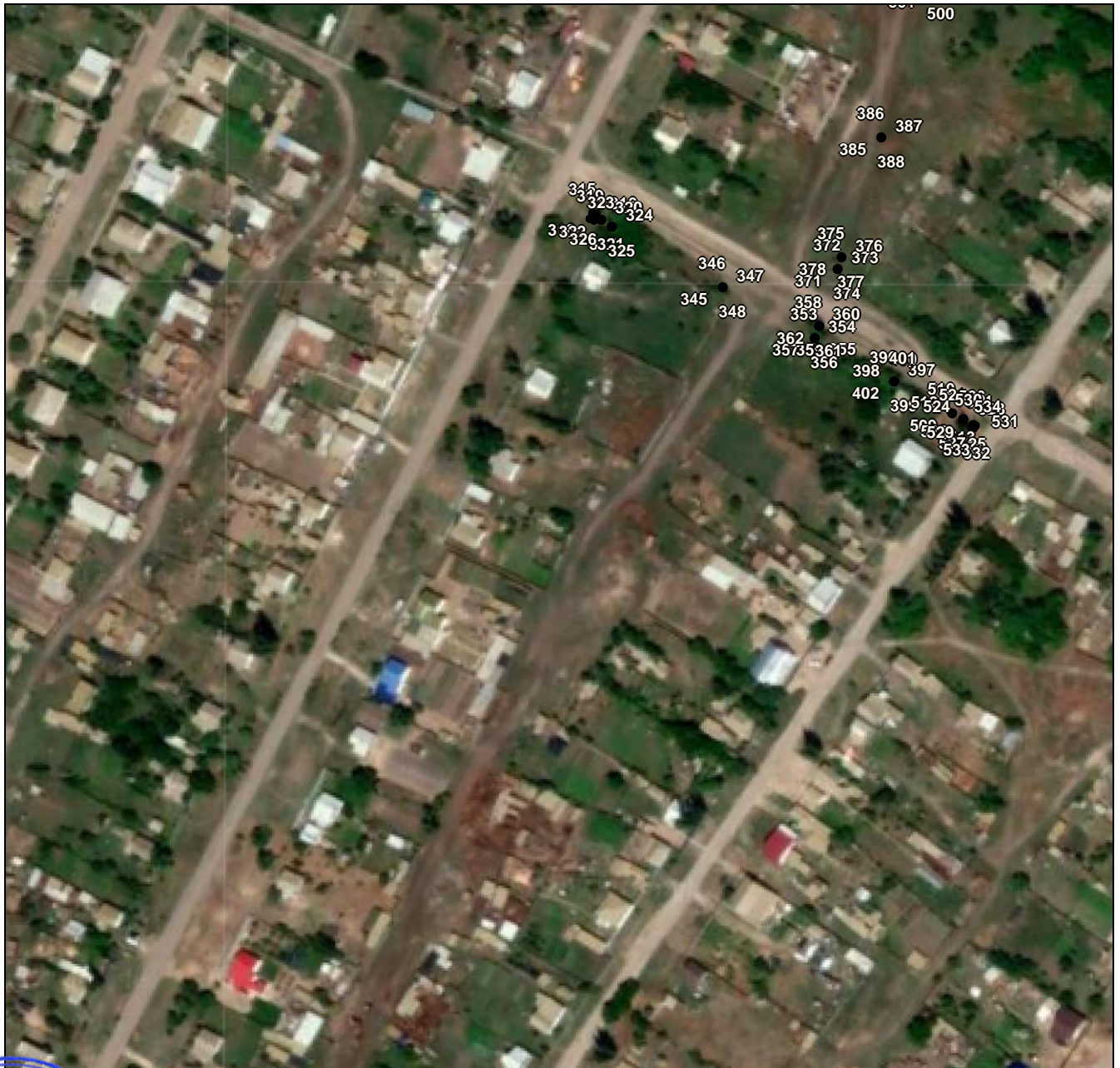
местоположения границ населенных пунктов, территориальных зон,
особо охраняемых природных территорий,
зон с особыми условиями использования территории

Территориальная зона И-1- Зона инженерной инфраструктуры Красносельцевского сельского поселения

(наименование объекта, местоположение границ которого описано (далее – объект))

Раздел 4**План границ объекта**

Выносной лист №9



Масштаб 1:2500

Используемые условные знаки и обозначения приведены на отдельной странице в конце раздела.

Подпись _____ Губанова Е. В. Дата 13 декабря 2023 г.

Место для оттиска печати (при наличии) лица, составившего описание местоположения границ объекта



ГРАФИЧЕСКОЕ ОПИСАНИЕ
местоположения границ населенных пунктов, территориальных зон,
особо охраняемых природных территорий,
зон с особыми условиями использования территории
Территориальная зона И-1- Зона инженерной инфраструктуры Красносельцевского сельского поселения

(наименование объекта, местоположение границ которого описано (далее – объект))

Раздел 4

План границ объекта

Выносной лист №10



Масштаб 1:2500

Используемые условные знаки и обозначения приведены на отдельной странице в конце раздела.

Подпись _____ Губанова Е. В. Дата 13 декабря 2023 г.

Место для оттиска печати (при наличии) лица, составившего описание местоположения границ объекта



ГРАФИЧЕСКОЕ ОПИСАНИЕ

местоположения границ населенных пунктов, территориальных зон,
особо охраняемых природных территорий,
зон с особыми условиями использования территории

Территориальная зона И-1- Зона инженерной инфраструктуры Красносельцевского сельского поселения

(наименование объекта, местоположение границ которого описано (далее – объект))

Раздел 4**План границ объекта****Выносной лист №11****Масштаб 1:2500**

Используемые условные знаки и обозначения приведены на отдельной странице в конце раздела.

Подпись _____ Губанова Е. В. Дата 13 декабря 2023 г.

Место для оттиска печати (при наличии) лица, составившего описание местоположения границ объекта



ГРАФИЧЕСКОЕ ОПИСАНИЕ

местоположения границ населенных пунктов, территориальных зон,
особо охраняемых природных территорий,
зон с особыми условиями использования территории

Территориальная зона И-1- Зона инженерной инфраструктуры Красносельцевского сельского поселения

(наименование объекта, местоположение границ которого описано (далее – объект))

Раздел 4**План границ объекта**

Выносной лист №12



Масштаб 1:2500

Используемые условные знаки и обозначения приведены на отдельной странице в конце раздела.

Подпись _____ Губанова Е. В. Дата 13 декабря 2023 г.

Место для оттиска печати (при наличии) лица, составившего описание местоположения границ объекта

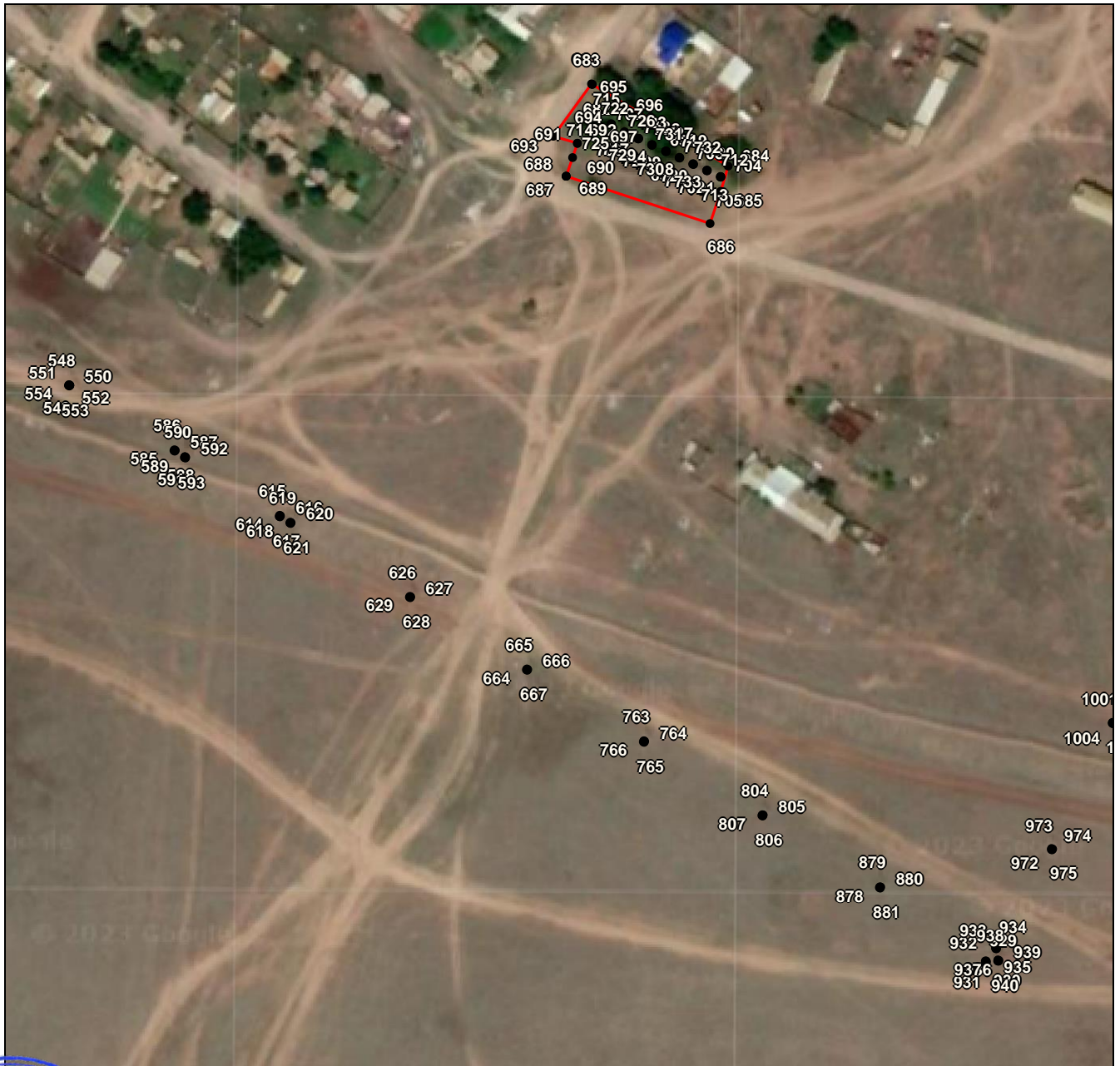


ГРАФИЧЕСКОЕ ОПИСАНИЕ

местоположения границ населенных пунктов, территориальных зон,
особо охраняемых природных территорий,
зон с особыми условиями использования территории

Территориальная зона И-1- Зона инженерной инфраструктуры Красносельцевского сельского поселения

(наименование объекта, местоположение границ которого описано (далее – объект))

Раздел 4**План границ объекта****Выносной лист №13****Масштаб 1:2500**

Используемые условные знаки и обозначения приведены на отдельной странице в конце раздела.

Подпись _____ Губанова Е. В. Дата 13 декабря 2023 г.

Место для оттиска печати (при наличии) лица, составившего описание местоположения границ объекта



ГРАФИЧЕСКОЕ ОПИСАНИЕ

местоположения границ населенных пунктов, территориальных зон,
особо охраняемых природных территорий,
зон с особыми условиями использования территории

Территориальная зона И-1- Зона инженерной инфраструктуры Красносельцевского сельского поселения

(наименование объекта, местоположение границ которого описано (далее – объект))

Раздел 4**План границ объекта****Выносной лист №14**

Масштаб 1:2500

Используемые условные знаки и обозначения приведены на отдельной странице в конце раздела.

Подпись _____ Губанова Е. В. Дата 13 декабря 2023 г.

Место для оттиска печати (при наличии) лица, составившего описание местоположения границ объекта



ГРАФИЧЕСКОЕ ОПИСАНИЕ

местоположения границ населенных пунктов, территориальных зон,
особо охраняемых природных территорий,
зон с особыми условиями использования территории

Территориальная зона И-1- Зона инженерной инфраструктуры Красносельцевского сельского поселения

(наименование объекта, местоположение границ которого описано (далее – объект))


Раздел 4**План границ объекта****Выносной лист №15**

Масштаб 1:2500

Используемые условные знаки и обозначения приведены на отдельной странице в конце раздела.

Подпись _____ Губанова Е. В. Дата 13 декабря 2023 г.

Место для оттиска печати (при наличии) лица, составившего описание местоположения границ объекта



ГРАФИЧЕСКОЕ ОПИСАНИЕ

местоположения границ населенных пунктов, территориальных зон,
особо охраняемых природных территорий,
зон с особыми условиями использования территории

Территориальная зона И-1- Зона инженерной инфраструктуры Красносельцевского сельского поселения

(наименование объекта, местоположение границ которого описано (далее – объект))

Раздел 4**План границ объекта****Выносной лист №16**

Масштаб 1:2500

Используемые условные знаки и обозначения приведены на отдельной странице в конце раздела.

Подпись _____ Губанова Е. В. Дата 13 декабря 2023 г.

Место для оттиска печати (при наличии) лица, составившего описание местоположения границ объекта



ГРАФИЧЕСКОЕ ОПИСАНИЕ

местоположения границ населенных пунктов, территориальных зон,
особо охраняемых природных территорий,
зон с особыми условиями использования территории

Территориальная зона И-1- Зона инженерной инфраструктуры Красносельцевского сельского поселения

(наименование объекта, местоположение границ которого описано (далее – объект))

Раздел 4**План границ объекта****Выносной лист №17**

Масштаб 1:2500

Используемые условные знаки и обозначения приведены на отдельной странице в конце раздела.

Подпись _____ Губанова Е. В. Дата 13 декабря 2023 г.

Место для оттиска печати (при наличии) лица, составившего описание местоположения границ объекта



ГРАФИЧЕСКОЕ ОПИСАНИЕ

местоположения границ населенных пунктов, территориальных зон,
особо охраняемых природных территорий,
зон с особыми условиями использования территории

Территориальная зона И-1- Зона инженерной инфраструктуры Красносельцевского сельского поселения

(наименование объекта, местоположение границ которого описано (далее – объект))

Раздел 4**План границ объекта****Выносной лист №18**

Масштаб 1:2500

Используемые условные знаки и обозначения приведены на отдельной странице в конце раздела.

Подпись _____ Губанова Е. В. Дата 13 декабря 2023 г.

Место для оттиска печати (при наличии) лица, составившего описание местоположения границ объекта



ГРАФИЧЕСКОЕ ОПИСАНИЕ

местоположения границ населенных пунктов, территориальных зон,
особо охраняемых природных территорий,
зон с особыми условиями использования территории

Территориальная зона И-1- Зона инженерной инфраструктуры Красносельцевского сельского поселения

(наименование объекта, местоположение границ которого описано (далее – объект))

Раздел 4

План границ объекта

Выносной лист №20



Масштаб 1:2500

Используемые условные знаки и обозначения приведены на отдельной странице в конце раздела.

Подпись _____ Губанова Е. В. Дата 13 декабря 2023 г.

Место для оттиска печати (при наличии) лица, составившего описание местоположения границ объекта



ГРАФИЧЕСКОЕ ОПИСАНИЕ

местоположения границ населенных пунктов, территориальных зон,
особо охраняемых природных территорий,
зон с особыми условиями использования территории

Территориальная зона И-1- Зона инженерной инфраструктуры Красносельцевского сельского поселения

(наименование объекта, местоположение границ которого описано (далее – объект))

Раздел 4**План границ объекта**

Выносной лист №21



Масштаб 1:2500

Используемые условные знаки и обозначения приведены на отдельной странице в конце раздела.

Подпись _____ Губанова Е. В. Дата 13 декабря 2023 г.

Место для оттиска печати (при наличии) лица, составившего описание местоположения границ объекта




ГРАФИЧЕСКОЕ ОПИСАНИЕ

местоположения границ населенных пунктов, территориальных зон,
особо охраняемых природных территорий,
зон с особыми условиями использования территории

Территориальная зона И-1- Зона инженерной инфраструктуры Красносельцевского сельского поселения

(наименование объекта, местоположение границ которого описано (далее – объект))

Раздел 4**План границ объекта****Выносной лист №22****Масштаб 1:2500**

Используемые условные знаки и обозначения приведены на отдельной странице в конце раздела.

Подпись _____ Губанова Е. В. Дата 13 декабря 2023 г.

Место для оттиска печати (при наличии) лица, составившего описание местоположения границ объекта



ГРАФИЧЕСКОЕ ОПИСАНИЕ


местоположения границ населенных пунктов, территориальных зон,
особо охраняемых природных территорий,
зон с особыми условиями использования территории

Территориальная зона И-1- Зона инженерной инфраструктуры Красносельцевского сельского поселения

(наименование объекта, местоположение границ которого описано (далее – объект))

Раздел 4**План границ объекта**

Выносной лист №23



Масштаб 1:2500

Используемые условные знаки и обозначения приведены на отдельной странице в конце раздела.

Подпись _____ Губанова Е. В. Дата 13 декабря 2023 г.

Место для оттиска печати (при наличии) лица, составившего описание местоположения границ объекта



ГРАФИЧЕСКОЕ ОПИСАНИЕ

местоположения границ населенных пунктов, территориальных зон,
особо охраняемых природных территорий,
зон с особыми условиями использования территории

Территориальная зона И-1- Зона инженерной инфраструктуры Красносельцевского сельского поселения

(наименование объекта, местоположение границ которого описано (далее – объект))

Раздел 4**План границ объекта**

Выносной лист №24



Масштаб 1:2500

Используемые условные знаки и обозначения приведены на отдельной странице в конце раздела.

Подпись _____ Губанова Е. В. Дата 13 декабря 2023 г.

Место для оттиска печати (при наличии) лица, составившего описание местоположения границ объекта








ГРАФИЧЕСКОЕ ОПИСАНИЕ

местоположения границ населенных пунктов, территориальных зон,
особо охраняемых природных территорий,
зон с особыми условиями использования территории

Территориальная зона И-1- Зона инженерной инфраструктуры Красносельцевского сельского поселения

(наименование объекта, местоположение границ которого описано (далее – объект)

Раздел 4**План границ объекта****Используемые условные знаки и обозначения:**

-  – граница объекта,
-  – установленная граница муниципального образования,
-  – установленная граница населенного пункта,
-  – граница земельного участка,
-  – характерная точка объекта.