

ГРАФИЧЕСКОЕ ОПИСАНИЕ

**местоположения границ населенных пунктов, территориальных зон,
особо охраняемых природных территорий,
зон с особыми условиями использования территории**

**Территориальная зона Ж1 -Зона застройки индивидуальными жилыми домами
Красносельцевского сельского поселения**

(наименование объекта, местоположение границ которого описано (далее -объект))

Раздел 1**Сведения об объекте**

№ п/п	Характеристики объекта	Описание характеристик
1	2	3
1	Местоположение объекта	Волгоградская обл., Быковский р-н, с/п Красносельцевское
2	Площадь объекта ± величина погрешности определения площади ($P \pm \Delta P$)	1402162±414 кв.м
3	Иные характеристики объекта	<p>Для индивидуального жилищного строительства (Основной, предельные значения: 100-3500); Малоэтажная многоквартирная жилая застройка (Основной, предельные значения: 100-3500); Для ведения личного подсобного хозяйства (приусадебный земельный участок) (Основной, предельные значения: 100-3500); Блокированная жилая застройка (Основной, предельные значения: 100-3500); Передвижное жилье (Основной, предельные значения: 100-3500); Обслуживание жилой застройки (Основной, предельные значения: 100-3500); Хранение автотранспорта (Основной, предельные значения: 100-3500); Улично-дорожная сеть (Основной, предельные значения: 100-3500); Благоустройство территории (Основной, предельные значения: 100-3500); Ведение огородничества (Основной, предельные значения: 100-3500); Ведение садоводства (Основной, предельные значения: 100-3500); Коммунальное обслуживание (Вспомогательный, предельные значения: 100-3500); Предоставление коммунальных услуг (Вспомогательный, предельные значения: 100-3500);</p> <p>Административные здания организаций, обеспечивающих предоставление коммунальных услуг (Вспомогательный, предельные значения: 100-3500); Площадки для занятий спортом (Вспомогательный, предельные значения: 100-3500); Дома социального обслуживания (Условно-разрешенный, предельные значения: 100-3500); Оказание услуг связи (Условно-разрешенный, предельные значения: 100-3500); Бытовое обслуживание (Условно-разрешенный, предельные значения: 100-3500); Амбулаторно-поликлиническое обслуживание (Условно-разрешенный, предельные значения: 100-3500); Стационарное медицинское обслуживание (Условно-разрешенный, предельные значения: 100-3500); Дошкольное, начальное и среднее общее образование (Условно-разрешенный, предельные значения: 100-3500); Объекты культурно-досуговой деятельности (Условно-разрешенный, предельные значения: 100-3500); Парки культуры и отдыха (Условно-разрешенный, предельные значения: 100-3500); Осуществление религиозных обрядов (Условно-разрешенный, предельные значения: 100-3500); Амбулаторное ветеринарное обслуживание (Условно-</p>

ГРАФИЧЕСКОЕ ОПИСАНИЕ

**местоположения границ населенных пунктов, территориальных зон,
особо охраняемых природных территорий,
зон с особыми условиями использования территории**

**Территориальная зона Ж1 -Зона застройки индивидуальными жилыми домами
Красносельцевского сельского поселения**

(наименование объекта, местоположение границ которого описано (далее -объект)

Раздел 1**Сведения об объекте**

1	2	3
		разрешенный, предельные значения: 100-3500); Рынки (Условно-разрешенный, предельные значения: 100-3500); Общественное питание (Условно-разрешенный, предельные значения: 100-3500); Обеспечение занятий спортом в помещениях (Условно-разрешенный, предельные значения: 100-3500); Оборудованные площадки для занятий спортом (Условно-разрешенный, предельные значения: 100-3500); Обеспечение внутреннего правопорядка (Условно-разрешенный, предельные значения: 100-3500)

ГРАФИЧЕСКОЕ ОПИСАНИЕ
местоположения границ населенных пунктов, территориальных зон,
особо охраняемых природных территорий,
зон с особыми условиями использования территории
Территориальная зона Ж1 -Зона застройки индивидуальными жилыми домами
Красносельцевского сельского поселения
(наименование объекта, местоположение границ которого описано (далее – объект))

Раздел 2

Сведения о местоположении границ объекта

1. Система координат МСК-34, зона 2

2. Сведения о характерных точках границ объекта

Обозначение характерных точек границ	Координаты, м		Метод определения координат характерной точки	Средняя квадратическая погрешность положения характерной точки (M _t), м	Описание обозначения точки на местности (при наличии)
	X	Y			
1	2	3	4	5	6
1	588340,00	2276843,18	Картометрический метод	0,10	—
2	589292,01	2276843,18	Картометрический метод	0,10	—
3	589292,50	2276879,78	Картометрический метод	0,10	—
4	589292,50	2276879,78	Картометрический метод	0,10	—
5	589293,72	2276970,93	Картометрический метод	0,10	—
6	588690,73	2276875,66	Картометрический метод	0,10	—
7	588514,28	2276904,34	Картометрический метод	0,10	—
8	588114,41	2277460,41	Картометрический метод	0,10	—
9	587934,49	2278063,96	Картометрический метод	0,10	—
10	587914,28	2278059,39	Картометрический метод	0,10	—
11	588023,88	2277316,59	Картометрический метод	0,10	—
12	588085,21	2277312,17	Картометрический метод	0,10	—
13	588085,21	2276845,25	Картометрический метод	0,10	—
1	588340,00	2276843,18	Картометрический метод	0,10	—
14	588058,40	2277616,65	Картометрический метод	0,10	—
15	588058,75	2277616,85	Картометрический метод	0,10	—

ГРАФИЧЕСКОЕ ОПИСАНИЕ
местоположения границ населенных пунктов, территориальных зон,
особо охраняемых природных территорий,
зон с особыми условиями использования территории
Территориальная зона Ж1 -Зона застройки индивидуальными жилыми домами
Красносельцевского сельского поселения

(наименование объекта, местоположение границ которого описано (далее – объект))

Раздел 2

Сведения о местоположении границ объекта

1	2	3	4	5	6
16	588058,56	2277617,20	Картометрический метод	0,10	—
17	588058,21	2277617,00	Картометрический метод	0,10	—
14	588058,40	2277616,65	Картометрический метод	0,10	—
18	588032,38	2277658,42	Картометрический метод	0,10	—
19	588032,73	2277658,61	Картометрический метод	0,10	—
20	588032,54	2277658,96	Картометрический метод	0,10	—
21	588032,18	2277658,77	Картометрический метод	0,10	—
22	588032,18	2277658,77	Картометрический метод	0,10	—
18	588032,38	2277658,42	Картометрический метод	0,10	—
23	588061,15	2277612,47	Картометрический метод	0,10	—
24	588061,50	2277612,67	Картометрический метод	0,10	—
25	588061,30	2277613,02	Картометрический метод	0,10	—
26	588060,95	2277612,82	Картометрический метод	0,10	—
23	588061,15	2277612,47	Картометрический метод	0,10	—
27	588035,08	2277654,21	Картометрический метод	0,10	—
28	588035,43	2277654,40	Картометрический метод	0,10	—
29	588035,23	2277654,75	Картометрический метод	0,10	—
30	588034,88	2277654,56	Картометрический метод	0,10	—
27	588035,08	2277654,21	Картометрический метод	0,10	—
31	587973,97	2277752,21	Картометрический метод	0,10	—

ГРАФИЧЕСКОЕ ОПИСАНИЕ
местоположения границ населенных пунктов, территориальных зон,
особо охраняемых природных территорий,
зон с особыми условиями использования территории
Территориальная зона Ж1 -Зона застройки индивидуальными жилыми домами
Красносельцевского сельского поселения

(наименование объекта, местоположение границ которого описано (далее – объект))

Раздел 2

Сведения о местоположении границ объекта

1	2	3	4	5	6
32	587974,32	2277752,40	Картометрический метод	0,10	—
33	587974,13	2277752,75	Картометрический метод	0,10	—
34	587973,77	2277752,56	Картометрический метод	0,10	—
31	587973,97	2277752,21	Картометрический метод	0,10	—
35	588002,86	2277705,82	Картометрический метод	0,10	—
36	588003,21	2277706,02	Картометрический метод	0,10	—
37	588003,02	2277706,37	Картометрический метод	0,10	—
38	588002,67	2277706,17	Картометрический метод	0,10	—
35	588002,86	2277705,82	Картометрический метод	0,10	—
39	587952,66	2277984,35	Картометрический метод	0,10	—
40	587953,04	2277984,47	Картометрический метод	0,10	—
41	587953,04	2277984,47	Картометрический метод	0,10	—
42	587952,92	2277984,85	Картометрический метод	0,10	—
43	587952,54	2277984,73	Картометрический метод	0,10	—
39	587952,66	2277984,35	Картометрический метод	0,10	—
44	588555,73	2277018,84	Картометрический метод	0,10	—
45	588762,41	2277121,76	Картометрический метод	0,10	—
46	588785,36	2277133,19	Картометрический метод	0,10	—
47	588785,37	2277133,20	Картометрический метод	0,10	—
48	588927,38	2277203,91	Картометрический метод	0,10	—

ГРАФИЧЕСКОЕ ОПИСАНИЕ
местоположения границ населенных пунктов, территориальных зон,
особо охраняемых природных территорий,
зон с особыми условиями использования территории
Территориальная зона Ж1 -Зона застройки индивидуальными жилыми домами
Красносельцевского сельского поселения

(наименование объекта, местоположение границ которого описано (далее – объект))

Раздел 2

Сведения о местоположении границ объекта

1	2	3	4	5	6
49	588929,45	2277200,74	Картометрический метод	0,10	—
50	588943,00	2277208,37	Картометрический метод	0,10	—
51	588950,14	2277212,38	Картометрический метод	0,10	—
52	588949,39	2277214,88	Картометрический метод	0,10	—
53	589264,88	2277371,98	Картометрический метод	0,10	—
54	589270,45	2277374,65	Картометрический метод	0,10	—
55	589265,20	2277385,25	Картометрический метод	0,10	—
56	589258,29	2277399,63	Картометрический метод	0,10	—
57	589231,04	2277453,09	Картометрический метод	0,10	—
58	589180,29	2277425,32	Картометрический метод	0,10	—
59	589157,60	2277470,26	Картометрический метод	0,10	—
60	589022,13	2277400,52	Картометрический метод	0,10	—
61	588962,71	2277380,83	Картометрический метод	0,10	—
62	588931,21	2277365,30	Картометрический метод	0,10	—
63	588904,99	2277352,47	Картометрический метод	0,10	—
64	588842,12	2277320,61	Картометрический метод	0,10	—
65	588813,20	2277305,78	Картометрический метод	0,10	—
66	588783,57	2277289,65	Картометрический метод	0,10	—
67	588753,94	2277273,59	Картометрический метод	0,10	—
68	588726,56	2277259,24	Картометрический метод	0,10	—
69	588671,89	2277229,86	Картометрический метод	0,10	—
70	588648,00	2277217,28	Картометрический метод	0,10	—

ГРАФИЧЕСКОЕ ОПИСАНИЕ
местоположения границ населенных пунктов, территориальных зон,
особо охраняемых природных территорий,
зон с особыми условиями использования территории
Территориальная зона Ж1 -Зона застройки индивидуальными жилыми домами
Красносельцевского сельского поселения

(наименование объекта, местоположение границ которого описано (далее – объект)

Раздел 2

Сведения о местоположении границ объекта

1	2	3	4	5	6
71	588619,42	2277203,41	Картометрический метод	0,10	—
72	588594,89	2277190,29	Картометрический метод	0,10	—
73	588485,71	2277135,81	Картометрический метод	0,10	—
74	588488,14	2277130,80	Картометрический метод	0,10	—
75	588521,75	2277068,17	Картометрический метод	0,10	—
76	588529,06	2277072,33	Картометрический метод	0,10	—
77	588529,07	2277072,30	Картометрический метод	0,10	—
78	588529,12	2277072,33	Картометрический метод	0,10	—
79	588542,68	2277045,02	Картометрический метод	0,10	—
44	588555,73	2277018,84	Картометрический метод	0,10	—
80	588821,69	2277155,67	Картометрический метод	0,10	—
81	588839,44	2277165,11	Картометрический метод	0,10	—
82	588815,52	2277212,71	Картометрический метод	0,10	—
83	588811,53	2277210,62	Картометрический метод	0,10	—
84	588814,81	2277203,67	Картометрический метод	0,10	—
85	588806,49	2277199,18	Картометрический метод	0,10	—
86	588806,54	2277199,07	Картометрический метод	0,10	—
87	588804,29	2277198,00	Картометрический метод	0,10	—
88	588802,18	2277196,86	Картометрический метод	0,10	—
89	588818,26	2277161,77	Картометрический метод	0,10	—
80	588821,69	2277155,67	Картометрический метод	0,10	—

ГРАФИЧЕСКОЕ ОПИСАНИЕ
местоположения границ населенных пунктов, территориальных зон,
особо охраняемых природных территорий,
зон с особыми условиями использования территории
Территориальная зона Ж1 -Зона застройки индивидуальными жилыми домами
Красносельцевского сельского поселения

(наименование объекта, местоположение границ которого описано (далее – объект))

Раздел 2

Сведения о местоположении границ объекта

1	2	3	4	5	6
90	589149,57	2277317,47	Картометрический метод	0,10	—
91	589149,81	2277317,58	Картометрический метод	0,10	—
92	589149,69	2277317,81	Картометрический метод	0,10	—
93	589149,46	2277317,71	Картометрический метод	0,10	—
90	589149,57	2277317,47	Картометрический метод	0,10	—
94	588902,43	2277194,60	Картометрический метод	0,10	—
95	588902,67	2277194,71	Картометрический метод	0,10	—
96	588902,55	2277194,94	Картометрический метод	0,10	—
97	588902,32	2277194,84	Картометрический метод	0,10	—
94	588902,43	2277194,60	Картометрический метод	0,10	—
98	588961,53	2277223,98	Картометрический метод	0,10	—
99	588961,76	2277224,10	Картометрический метод	0,10	—
100	588961,65	2277224,33	Картометрический метод	0,10	—
101	588961,42	2277224,21	Картометрический метод	0,10	—
98	588961,53	2277223,98	Картометрический метод	0,10	—
102	588703,42	2277095,66	Картометрический метод	0,10	—
103	588703,66	2277095,78	Картометрический метод	0,10	—
104	588703,53	2277096,01	Картометрический метод	0,10	—
105	588703,31	2277095,88	Картометрический метод	0,10	—
102	588703,42	2277095,66	Картометрический метод	0,10	—

ГРАФИЧЕСКОЕ ОПИСАНИЕ
местоположения границ населенных пунктов, территориальных зон,
особо охраняемых природных территорий,
зон с особыми условиями использования территории
Территориальная зона Ж1 -Зона застройки индивидуальными жилыми домами
Красносельцевского сельского поселения

(наименование объекта, местоположение границ которого описано (далее – объект))

Раздел 2

Сведения о местоположении границ объекта

1	2	3	4	5	6
106	588708,79	2277098,33	Картометрический метод	0,10	—
107	588709,02	2277098,44	Картометрический метод	0,10	—
108	588708,92	2277098,67	Картометрический метод	0,10	—
109	588708,68	2277098,57	Картометрический метод	0,10	—
106	588708,79	2277098,33	Картометрический метод	0,10	—
110	588606,71	2277047,58	Картометрический метод	0,10	—
111	588606,94	2277047,69	Картометрический метод	0,10	—
112	588606,83	2277047,92	Картометрический метод	0,10	—
113	588606,60	2277047,81	Картометрический метод	0,10	—
110	588606,71	2277047,58	Картометрический метод	0,10	—
114	588665,82	2277076,97	Картометрический метод	0,10	—
115	588666,05	2277077,07	Картометрический метод	0,10	—
116	588665,93	2277077,30	Картометрический метод	0,10	—
117	588665,70	2277077,20	Картометрический метод	0,10	—
114	588665,82	2277076,97	Картометрический метод	0,10	—
118	588612,10	2277050,26	Картометрический метод	0,10	—
119	588612,32	2277050,36	Картометрический метод	0,10	—
120	588612,20	2277050,60	Картометрический метод	0,10	—
121	588611,97	2277050,48	Картометрический метод	0,10	—
118	588612,10	2277050,26	Картометрический метод	0,10	—

ГРАФИЧЕСКОЕ ОПИСАНИЕ
местоположения границ населенных пунктов, территориальных зон,
особо охраняемых природных территорий,
зон с особыми условиями использования территории
Территориальная зона Ж1 -Зона застройки индивидуальными жилыми домами
Красносельцевского сельского поселения

(наименование объекта, местоположение границ которого описано (далее – объект))

Раздел 2

Сведения о местоположении границ объекта

1	2	3	4	5	6
122	588569,11	2277028,88	Картометрический метод	0,10	—
123	588569,33	2277029,00	Картометрический метод	0,10	—
124	588569,22	2277029,23	Картометрический метод	0,10	—
125	588568,99	2277029,11	Картометрический метод	0,10	—
122	588569,11	2277028,88	Картометрический метод	0,10	—
126	588864,83	2277175,90	Картометрический метод	0,10	—
127	588865,06	2277176,02	Картометрический метод	0,10	—
128	588864,94	2277176,24	Картометрический метод	0,10	—
129	588864,71	2277176,13	Картометрический метод	0,10	—
126	588864,83	2277175,90	Картометрический метод	0,10	—
130	589203,30	2277344,18	Картометрический метод	0,10	—
131	589203,54	2277344,29	Картометрический метод	0,10	—
132	589203,41	2277344,52	Картометрический метод	0,10	—
133	589203,19	2277344,41	Картометрический метод	0,10	—
130	589203,30	2277344,18	Картометрический метод	0,10	—
134	589095,85	2277290,76	Картометрический метод	0,10	—
135	589096,08	2277290,87	Картометрический метод	0,10	—
136	589095,96	2277291,10	Картометрический метод	0,10	—
137	589095,74	2277290,99	Картометрический метод	0,10	—
134	589095,85	2277290,76	Картометрический метод	0,10	—

ГРАФИЧЕСКОЕ ОПИСАНИЕ
местоположения границ населенных пунктов, территориальных зон,
особо охраняемых природных территорий,
зон с особыми условиями использования территории
Территориальная зона Ж1 -Зона застройки индивидуальными жилыми домами
Красносельцевского сельского поселения

(наименование объекта, местоположение границ которого описано (далее – объект))

Раздел 2

Сведения о местоположении границ объекта

1	2	3	4	5	6
138	588907,81	2277197,27	Картометрический метод	0,10	—
139	588908,03	2277197,39	Картометрический метод	0,10	—
140	588907,93	2277197,61	Картометрический метод	0,10	—
141	588907,69	2277197,50	Картометрический метод	0,10	—
138	588907,81	2277197,27	Картометрический метод	0,10	—
142	589004,52	2277245,35	Картометрический метод	0,10	—
143	589004,74	2277245,46	Картометрический метод	0,10	—
144	589004,63	2277245,69	Картометрический метод	0,10	—
145	589004,40	2277245,58	Картометрический метод	0,10	—
142	589004,52	2277245,35	Картометрический метод	0,10	—
146	589026,00	2277256,04	Картометрический метод	0,10	—
147	589026,24	2277256,15	Картометрический метод	0,10	—
148	589026,12	2277256,37	Картометрический метод	0,10	—
149	589025,89	2277256,26	Картометрический метод	0,10	—
146	589026,00	2277256,04	Картометрический метод	0,10	—
150	589009,89	2277248,02	Картометрический метод	0,10	—
151	589010,12	2277248,14	Картометрический метод	0,10	—
152	589010,00	2277248,36	Картометрический метод	0,10	—
153	589009,77	2277248,25	Картометрический метод	0,10	—
150	589009,89	2277248,02	Картометрический метод	0,10	—

ГРАФИЧЕСКОЕ ОПИСАНИЕ
местоположения границ населенных пунктов, территориальных зон,
особо охраняемых природных территорий,
зон с особыми условиями использования территории
Территориальная зона Ж1 -Зона застройки индивидуальными жилыми домами
Красносельцевского сельского поселения

(наименование объекта, местоположение границ которого описано (далее – объект))

Раздел 2

Сведения о местоположении границ объекта

1	2	3	4	5	6
154	588805,73	2277146,53	Картометрический метод	0,10	—
155	588805,95	2277146,63	Картометрический метод	0,10	—
156	588805,84	2277146,87	Картометрический метод	0,10	—
157	588805,61	2277146,75	Картометрический метод	0,10	—
154	588805,73	2277146,53	Картометрический метод	0,10	—
158	589246,28	2277365,55	Картометрический метод	0,10	—
159	589246,51	2277365,66	Картометрический метод	0,10	—
160	589246,39	2277365,89	Картометрический метод	0,10	—
161	589246,17	2277365,78	Картометрический метод	0,10	—
158	589246,28	2277365,55	Картометрический метод	0,10	—
162	588843,33	2277165,22	Картометрический метод	0,10	—
163	588843,56	2277165,33	Картометрический метод	0,10	—
164	588843,45	2277165,56	Картометрический метод	0,10	—
165	588843,22	2277165,44	Картометрический метод	0,10	—
162	588843,33	2277165,22	Картометрический метод	0,10	—
166	589257,03	2277370,89	Картометрический метод	0,10	—
167	589257,25	2277371,00	Картометрический метод	0,10	—
168	589257,14	2277371,24	Картометрический метод	0,10	—
169	589256,92	2277371,12	Картометрический метод	0,10	—
166	589257,03	2277370,89	Картометрический метод	0,10	—

ГРАФИЧЕСКОЕ ОПИСАНИЕ
местоположения границ населенных пунктов, территориальных зон,
особо охраняемых природных территорий,
зон с особыми условиями использования территории
Территориальная зона Ж1 -Зона застройки индивидуальными жилыми домами
Красносельцевского сельского поселения

(наименование объекта, местоположение границ которого описано (далее – объект))

Раздел 2

Сведения о местоположении границ объекта

1	2	3	4	5	6
170	588649,69	2277068,95	Картометрический метод	0,10	—
171	588649,93	2277069,07	Картометрический метод	0,10	—
172	588649,81	2277069,29	Картометрический метод	0,10	—
173	588649,58	2277069,17	Картометрический метод	0,10	—
170	588649,69	2277068,95	Картометрический метод	0,10	—
174	589192,56	2277338,84	Картометрический метод	0,10	—
175	589192,78	2277338,95	Картометрический метод	0,10	—
176	589192,67	2277339,18	Картометрический метод	0,10	—
177	589192,44	2277339,06	Картометрический метод	0,10	—
174	589192,56	2277338,84	Картометрический метод	0,10	—
178	588956,16	2277221,31	Картометрический метод	0,10	—
179	588956,39	2277221,42	Картометрический метод	0,10	—
180	588956,27	2277221,65	Картометрический метод	0,10	—
181	588956,05	2277221,54	Картометрический метод	0,10	—
178	588956,16	2277221,31	Картометрический метод	0,10	—
182	588950,79	2277218,64	Картометрический метод	0,10	—
183	588951,01	2277218,75	Картометрический метод	0,10	—
184	588950,90	2277218,99	Картометрический метод	0,10	—
185	588950,68	2277218,87	Картометрический метод	0,10	—
182	588950,79	2277218,64	Картометрический метод	0,10	—

ГРАФИЧЕСКОЕ ОПИСАНИЕ
местоположения границ населенных пунктов, территориальных зон,
особо охраняемых природных территорий,
зон с особыми условиями использования территории
Территориальная зона Ж1 -Зона застройки индивидуальными жилыми домами
Красносельцевского сельского поселения

(наименование объекта, местоположение границ которого описано (далее – объект))

Раздел 2

Сведения о местоположении границ объекта

1	2	3	4	5	6
186	589144,20	2277314,80	Картометрический метод	0,10	—
187	589144,43	2277314,91	Картометрический метод	0,10	—
188	589144,31	2277315,14	Картометрический метод	0,10	—
189	589144,09	2277315,02	Картометрический метод	0,10	—
186	589144,20	2277314,80	Картометрический метод	0,10	—
190	588692,68	2277090,32	Картометрический метод	0,10	—
191	588692,90	2277090,44	Картометрический метод	0,10	—
192	588692,80	2277090,66	Картометрический метод	0,10	—
193	588692,56	2277090,54	Картометрический метод	0,10	—
190	588692,68	2277090,32	Картометрический метод	0,10	—
194	589106,59	2277296,10	Картометрический метод	0,10	—
195	589106,82	2277296,21	Картометрический метод	0,10	—
196	589106,71	2277296,44	Картометрический метод	0,10	—
197	589106,48	2277296,33	Картометрический метод	0,10	—
194	589106,59	2277296,10	Картометрический метод	0,10	—
198	589090,48	2277288,09	Картометрический метод	0,10	—
199	589090,70	2277288,20	Картометрический метод	0,10	—
200	589090,59	2277288,43	Картометрический метод	0,10	—
201	589090,36	2277288,31	Картометрический метод	0,10	—
198	589090,48	2277288,09	Картометрический метод	0,10	—

ГРАФИЧЕСКОЕ ОПИСАНИЕ
местоположения границ населенных пунктов, территориальных зон,
особо охраняемых природных территорий,
зон с особыми условиями использования территории
Территориальная зона Ж1 -Зона застройки индивидуальными жилыми домами
Красносельцевского сельского поселения

(наименование объекта, местоположение границ которого описано (далее – объект))

Раздел 2

Сведения о местоположении границ объекта

1	2	3	4	5	6
202	588757,15	2277122,38	Картометрический метод	0,10	—
203	588757,38	2277122,48	Картометрический метод	0,10	—
204	588757,26	2277122,72	Картометрический метод	0,10	—
205	588757,04	2277122,60	Картометрический метод	0,10	—
202	588757,15	2277122,38	Картометрический метод	0,10	—
206	589251,67	2277368,22	Картометрический метод	0,10	—
207	589251,88	2277368,33	Картометрический метод	0,10	—
208	589251,77	2277368,56	Картометрический метод	0,10	—
209	589251,54	2277368,45	Картометрический метод	0,10	—
206	589251,67	2277368,22	Картометрический метод	0,10	—
210	588719,55	2277103,67	Картометрический метод	0,10	—
211	588719,77	2277103,79	Картометрический метод	0,10	—
212	588719,65	2277104,01	Картометрический метод	0,10	—
213	588719,43	2277103,91	Картометрический метод	0,10	—
210	588719,55	2277103,67	Картометрический метод	0,10	—
214	588714,17	2277101,00	Картометрический метод	0,10	—
215	588714,39	2277101,12	Картометрический метод	0,10	—
216	588714,28	2277101,35	Картометрический метод	0,10	—
217	588714,06	2277101,23	Картометрический метод	0,10	—
214	588714,17	2277101,00	Картометрический метод	0,10	—

ГРАФИЧЕСКОЕ ОПИСАНИЕ
местоположения границ населенных пунктов, территориальных зон,
особо охраняемых природных территорий,
зон с особыми условиями использования территории
Территориальная зона Ж1 -Зона застройки индивидуальными жилыми домами
Красносельцевского сельского поселения

(наименование объекта, местоположение границ которого описано (далее – объект))

Раздел 2

Сведения о местоположении границ объекта

1	2	3	4	5	6
218	588811,11	2277149,19	Картометрический метод	0,10	—
219	588811,33	2277149,31	Картометрический метод	0,10	—
220	588811,21	2277149,53	Картометрический метод	0,10	—
221	588810,99	2277149,42	Картометрический метод	0,10	—
218	588811,11	2277149,19	Картометрический метод	0,10	—
222	588800,35	2277143,85	Картометрический метод	0,10	—
223	588800,58	2277143,96	Картометрический метод	0,10	—
224	588800,48	2277144,19	Картометрический метод	0,10	—
225	588800,25	2277144,08	Картометрический метод	0,10	—
222	588800,35	2277143,85	Картометрический метод	0,10	—
226	589047,49	2277266,72	Картометрический метод	0,10	—
227	589047,72	2277266,83	Картометрический метод	0,10	—
228	589047,61	2277267,06	Картометрический метод	0,10	—
229	589047,39	2277266,95	Картометрический метод	0,10	—
226	589047,49	2277266,72	Картометрический метод	0,10	—
230	589208,67	2277346,86	Картометрический метод	0,10	—
231	589208,90	2277346,97	Картометрический метод	0,10	—
232	589208,80	2277347,19	Картометрический метод	0,10	—
233	589208,56	2277347,08	Картометрический метод	0,10	—
230	589208,67	2277346,86	Картометрический метод	0,10	—

ГРАФИЧЕСКОЕ ОПИСАНИЕ
местоположения границ населенных пунктов, территориальных зон,
особо охраняемых природных территорий,
зон с особыми условиями использования территории
Территориальная зона Ж1 -Зона застройки индивидуальными жилыми домами
Красносельцевского сельского поселения

(наименование объекта, местоположение границ которого описано (далее – объект))

Раздел 2

Сведения о местоположении границ объекта

1	2	3	4	5	6
234	588891,69	2277189,26	Картометрический метод	0,10	—
235	588891,91	2277189,37	Картометрический метод	0,10	—
236	588891,81	2277189,60	Картометрический метод	0,10	—
237	588891,58	2277189,49	Картометрический метод	0,10	—
234	588891,69	2277189,26	Картометрический метод	0,10	—
238	588854,08	2277170,56	Картометрический метод	0,10	—
239	588854,30	2277170,67	Картометрический метод	0,10	—
240	588854,20	2277170,90	Картометрический метод	0,10	—
241	588853,97	2277170,79	Картометрический метод	0,10	—
238	588854,08	2277170,56	Картометрический метод	0,10	—
242	588585,22	2277036,90	Картометрический метод	0,10	—
243	588585,45	2277037,01	Картометрический метод	0,10	—
244	588585,35	2277037,23	Картометрический метод	0,10	—
245	588585,11	2277037,12	Картометрический метод	0,10	—
242	588585,22	2277036,90	Картометрический метод	0,10	—
246	588880,95	2277183,92	Картометрический метод	0,10	—
247	588881,17	2277184,03	Картометрический метод	0,10	—
248	588881,06	2277184,25	Картометрический метод	0,10	—
249	588880,83	2277184,15	Картометрический метод	0,10	—
246	588880,95	2277183,92	Картометрический метод	0,10	—

ГРАФИЧЕСКОЕ ОПИСАНИЕ
местоположения границ населенных пунктов, территориальных зон,
особо охраняемых природных территорий,
зон с особыми условиями использования территории
Территориальная зона Ж1 -Зона застройки индивидуальными жилыми домами
Красносельцевского сельского поселения

(наименование объекта, местоположение границ которого описано (далее – объект))

Раздел 2

Сведения о местоположении границ объекта

1	2	3	4	5	6
250	588590,60	2277039,58	Картометрический метод	0,10	—
251	588590,82	2277039,68	Картометрический метод	0,10	—
252	588590,71	2277039,91	Картометрический метод	0,10	—
253	588590,48	2277039,79	Картометрический метод	0,10	—
250	588590,60	2277039,58	Картометрический метод	0,10	—
254	589042,13	2277264,05	Картометрический метод	0,10	—
255	589042,35	2277264,16	Картометрический метод	0,10	—
256	589042,23	2277264,39	Картометрический метод	0,10	—
257	589042,01	2277264,27	Картометрический метод	0,10	—
254	589042,13	2277264,05	Картометрический метод	0,10	—
258	588730,28	2277109,02	Картометрический метод	0,10	—
259	588730,51	2277109,13	Картометрический метод	0,10	—
260	588730,40	2277109,35	Картометрический метод	0,10	—
261	588730,17	2277109,24	Картометрический метод	0,10	—
258	588730,28	2277109,02	Картометрический метод	0,10	—
262	588751,79	2277119,70	Картометрический метод	0,10	—
263	588752,00	2277119,81	Картометрический метод	0,10	—
264	588751,89	2277120,04	Картометрический метод	0,10	—
265	588751,66	2277119,92	Картометрический метод	0,10	—
262	588751,79	2277119,70	Картометрический метод	0,10	—

ГРАФИЧЕСКОЕ ОПИСАНИЕ
местоположения границ населенных пунктов, территориальных зон,
особо охраняемых природных территорий,
зон с особыми условиями использования территории
Территориальная зона Ж1 -Зона застройки индивидуальными жилыми домами
Красносельцевского сельского поселения

(наименование объекта, местоположение границ которого описано (далее – объект))

Раздел 2

Сведения о местоположении границ объекта

1	2	3	4	5	6
266	589111,98	2277298,77	Картометрический метод	0,10	—
267	589112,19	2277298,89	Картометрический метод	0,10	—
268	589112,08	2277299,11	Картометрический метод	0,10	—
269	589111,85	2277299,00	Картометрический метод	0,10	—
266	589111,98	2277298,77	Картометрический метод	0,10	—
270	588687,30	2277087,65	Картометрический метод	0,10	—
271	588687,54	2277087,76	Картометрический метод	0,10	—
272	588687,42	2277087,98	Картометрический метод	0,10	—
273	588687,20	2277087,88	Картометрический метод	0,10	—
270	588687,30	2277087,65	Картометрический метод	0,10	—
274	589230,16	2277357,54	Картометрический метод	0,10	—
275	589230,39	2277357,65	Картометрический метод	0,10	—
276	589230,28	2277357,87	Картометрический метод	0,10	—
277	589230,05	2277357,77	Картометрический метод	0,10	—
274	589230,16	2277357,54	Картометрический метод	0,10	—
278	588821,84	2277154,54	Картометрический метод	0,10	—
279	588822,07	2277154,65	Картометрический метод	0,10	—
280	588821,96	2277154,87	Картометрический метод	0,10	—
281	588821,73	2277154,76	Картометрический метод	0,10	—
278	588821,84	2277154,54	Картометрический метод	0,10	—

ГРАФИЧЕСКОЕ ОПИСАНИЕ
местоположения границ населенных пунктов, территориальных зон,
особо охраняемых природных территорий,
зон с особыми условиями использования территории
Территориальная зона Ж1 -Зона застройки индивидуальными жилыми домами
Красносельцевского сельского поселения

(наименование объекта, местоположение границ которого описано (далее – объект))

Раздел 2

Сведения о местоположении границ объекта

1	2	3	4	5	6
282	589122,71	2277304,12	Картометрический метод	0,10	—
283	589122,94	2277304,23	Картометрический метод	0,10	—
284	589122,82	2277304,45	Картометрический метод	0,10	—
285	589122,60	2277304,34	Картометрический метод	0,10	—
282	589122,71	2277304,12	Картометрический метод	0,10	—
286	589224,79	2277354,87	Картометрический метод	0,10	—
287	589225,02	2277354,98	Картометрический метод	0,10	—
288	589224,91	2277355,20	Картометрический метод	0,10	—
289	589224,68	2277355,09	Картометрический метод	0,10	—
286	589224,79	2277354,87	Картометрический метод	0,10	—
290	588859,45	2277173,24	Картометрический метод	0,10	—
291	588859,68	2277173,34	Картометрический метод	0,10	—
292	588859,56	2277173,57	Картометрический метод	0,10	—
293	588859,34	2277173,46	Картометрический метод	0,10	—
290	588859,45	2277173,24	Картометрический метод	0,10	—
294	588999,14	2277242,68	Картометрический метод	0,10	—
295	588999,36	2277242,79	Картометрический метод	0,10	—
296	588999,25	2277243,02	Картометрический метод	0,10	—
297	588999,03	2277242,91	Картометрический метод	0,10	—
294	588999,14	2277242,68	Картометрический метод	0,10	—

ГРАФИЧЕСКОЕ ОПИСАНИЕ
местоположения границ населенных пунктов, территориальных зон,
особо охраняемых природных территорий,
зон с особыми условиями использования территории
Территориальная зона Ж1 -Зона застройки индивидуальными жилыми домами
Красносельцевского сельского поселения

(наименование объекта, местоположение границ которого описано (далее – объект))

Раздел 2

Сведения о местоположении границ объекта

1	2	3	4	5	6
298	588966,90	2277226,66	Картометрический метод	0,10	—
299	588967,13	2277226,77	Картометрический метод	0,10	—
300	588967,02	2277226,99	Картометрический метод	0,10	—
301	588966,79	2277226,88	Картометрический метод	0,10	—
298	588966,90	2277226,66	Картометрический метод	0,10	—
302	588558,37	2277023,54	Картометрический метод	0,10	—
303	588558,58	2277023,66	Картометрический метод	0,10	—
304	588558,47	2277023,89	Картометрический метод	0,10	—
305	588558,25	2277023,77	Картометрический метод	0,10	—
302	588558,37	2277023,54	Картометрический метод	0,10	—
306	589128,08	2277306,79	Картометрический метод	0,10	—
307	589128,31	2277306,90	Картометрический метод	0,10	—
308	589128,20	2277307,12	Картометрический метод	0,10	—
309	589127,97	2277307,01	Картометрический метод	0,10	—
306	589128,08	2277306,79	Картометрический метод	0,10	—
310	589052,87	2277269,39	Картометрический метод	0,10	—
311	589053,09	2277269,50	Картометрический метод	0,10	—
312	589052,98	2277269,73	Картометрический метод	0,10	—
313	589052,76	2277269,62	Картометрический метод	0,10	—
310	589052,87	2277269,39	Картометрический метод	0,10	—

ГРАФИЧЕСКОЕ ОПИСАНИЕ
местоположения границ населенных пунктов, территориальных зон,
особо охраняемых природных территорий,
зон с особыми условиями использования территории
Территориальная зона Ж1 -Зона застройки индивидуальными жилыми домами
Красносельцевского сельского поселения

(наименование объекта, местоположение границ которого описано (далее – объект))

Раздел 2

Сведения о местоположении границ объекта

1	2	3	4	5	6
314	589101,22	2277293,43	Картометрический метод	0,10	—
315	589101,44	2277293,54	Картометрический метод	0,10	—
316	589101,33	2277293,77	Картометрический метод	0,10	—
317	589101,11	2277293,66	Картометрический метод	0,10	—
314	589101,22	2277293,43	Картометрический метод	0,10	—
318	589015,26	2277250,69	Картометрический метод	0,10	—
319	589015,48	2277250,81	Картометрический метод	0,10	—
320	589015,38	2277251,03	Картометрический метод	0,10	—
321	589015,15	2277250,92	Картометрический метод	0,10	—
318	589015,26	2277250,69	Картометрический метод	0,10	—
322	589197,93	2277341,51	Картометрический метод	0,10	—
323	589198,15	2277341,62	Картометрический метод	0,10	—
324	589198,04	2277341,85	Картометрический метод	0,10	—
325	589197,82	2277341,74	Картометрический метод	0,10	—
322	589197,93	2277341,51	Картометрический метод	0,10	—
326	588563,73	2277026,21	Картометрический метод	0,10	—
327	588563,96	2277026,32	Картометрический метод	0,10	—
328	588563,84	2277026,55	Картометрический метод	0,10	—
329	588563,63	2277026,44	Картометрический метод	0,10	—
326	588563,73	2277026,21	Картометрический метод	0,10	—

ГРАФИЧЕСКОЕ ОПИСАНИЕ
местоположения границ населенных пунктов, территориальных зон,
особо охраняемых природных территорий,
зон с особыми условиями использования территории
Территориальная зона Ж1 -Зона застройки индивидуальными жилыми домами
Красносельцевского сельского поселения

(наименование объекта, местоположение границ которого описано (далее – объект))

Раздел 2

Сведения о местоположении границ объекта

1	2	3	4	5	6
330	589085,10	2277285,42	Картометрический метод	0,10	—
331	589085,33	2277285,53	Картометрический метод	0,10	—
332	589085,23	2277285,75	Картометрический метод	0,10	—
333	589084,99	2277285,64	Картометрический метод	0,10	—
330	589085,10	2277285,42	Картометрический метод	0,10	—
334	589219,42	2277352,20	Картометрический метод	0,10	—
335	589219,65	2277352,31	Картометрический метод	0,10	—
336	589219,53	2277352,53	Картометрический метод	0,10	—
337	589219,31	2277352,42	Картометрический метод	0,10	—
334	589219,42	2277352,20	Картометрический метод	0,10	—
338	588671,19	2277079,63	Картометрический метод	0,10	—
339	588671,41	2277079,76	Картометрический метод	0,10	—
340	588671,31	2277079,97	Картометрический метод	0,10	—
341	588671,08	2277079,86	Картометрический метод	0,10	—
338	588671,19	2277079,63	Картометрический метод	0,10	—
342	589214,05	2277349,52	Картометрический метод	0,10	—
343	589214,27	2277349,64	Картометрический метод	0,10	—
344	589214,16	2277349,86	Картометрический метод	0,10	—
345	589213,94	2277349,75	Картометрический метод	0,10	—
342	589214,05	2277349,52	Картометрический метод	0,10	—

ГРАФИЧЕСКОЕ ОПИСАНИЕ
местоположения границ населенных пунктов, территориальных зон,
особо охраняемых природных территорий,
зон с особыми условиями использования территории
Территориальная зона Ж1 -Зона застройки индивидуальными жилыми домами
Красносельцевского сельского поселения

(наименование объекта, местоположение границ которого описано (далее – объект))

Раздел 2

Сведения о местоположении границ объекта

1	2	3	4	5	6
346	589262,40	2277373,56	Картометрический метод	0,10	—
347	589262,62	2277373,68	Картометрический метод	0,10	—
348	589262,51	2277373,90	Картометрический метод	0,10	—
349	589262,29	2277373,79	Картометрический метод	0,10	—
346	589262,40	2277373,56	Картометрический метод	0,10	—
350	588746,40	2277117,04	Картометрический метод	0,10	—
351	588746,63	2277117,14	Картометрический метод	0,10	—
352	588746,52	2277117,37	Картометрический метод	0,10	—
353	588746,29	2277117,25	Картометрический метод	0,10	—
350	588746,40	2277117,04	Картометрический метод	0,10	—
354	588660,44	2277074,29	Картометрический метод	0,10	—
355	588660,66	2277074,41	Картометрический метод	0,10	—
356	588660,55	2277074,63	Картометрический метод	0,10	—
357	588660,33	2277074,52	Картометрический метод	0,10	—
354	588660,44	2277074,29	Картометрический метод	0,10	—
358	588897,06	2277191,93	Картометрический метод	0,10	—
359	588897,28	2277192,05	Картометрический метод	0,10	—
360	588897,17	2277192,27	Картометрический метод	0,10	—
361	588896,95	2277192,16	Картометрический метод	0,10	—
358	588897,06	2277191,93	Картометрический метод	0,10	—

ГРАФИЧЕСКОЕ ОПИСАНИЕ
местоположения границ населенных пунктов, территориальных зон,
особо охраняемых природных территорий,
зон с особыми условиями использования территории
Территориальная зона Ж1 -Зона застройки индивидуальными жилыми домами
Красносельцевского сельского поселения

(наименование объекта, местоположение границ которого описано (далее – объект))

Раздел 2

Сведения о местоположении границ объекта

1	2	3	4	5	6
362	588983,02	2277234,67	Картометрический метод	0,10	—
363	588983,25	2277234,78	Картометрический метод	0,10	—
364	588983,14	2277235,00	Картометрический метод	0,10	—
365	588982,91	2277234,89	Картометрический метод	0,10	—
362	588983,02	2277234,67	Картометрический метод	0,10	—
366	589063,61	2277274,73	Картометрический метод	0,10	—
367	589063,84	2277274,85	Картометрический метод	0,10	—
368	589063,72	2277275,07	Картометрический метод	0,10	—
369	589063,51	2277274,96	Картометрический метод	0,10	—
366	589063,61	2277274,73	Картометрический метод	0,10	—
370	588724,91	2277106,35	Картометрический метод	0,10	—
371	588725,14	2277106,47	Картометрический метод	0,10	—
372	588725,03	2277106,69	Картометрический метод	0,10	—
373	588724,81	2277106,57	Картометрический метод	0,10	—
370	588724,91	2277106,35	Картометрический метод	0,10	—
374	588848,71	2277167,90	Картометрический метод	0,10	—
375	588848,94	2277168,00	Картометрический метод	0,10	—
376	588848,82	2277168,23	Картометрический метод	0,10	—
377	588848,60	2277168,12	Картометрический метод	0,10	—
374	588848,71	2277167,90	Картометрический метод	0,10	—

ГРАФИЧЕСКОЕ ОПИСАНИЕ
местоположения границ населенных пунктов, территориальных зон,
особо охраняемых природных территорий,
зон с особыми условиями использования территории
Территориальная зона Ж1 -Зона застройки индивидуальными жилыми домами
Красносельцевского сельского поселения

(наименование объекта, местоположение границ которого описано (далее – объект))

Раздел 2

Сведения о местоположении границ объекта

1	2	3	4	5	6
378	589267,77	2277376,24	Картометрический метод	0,10	—
379	589268,00	2277376,35	Картометрический метод	0,10	—
380	589267,89	2277376,57	Картометрический метод	0,10	—
381	589267,66	2277376,46	Картометрический метод	0,10	—
378	589267,77	2277376,24	Картометрический метод	0,10	—
382	589074,36	2277280,08	Картометрический метод	0,10	—
383	589074,58	2277280,19	Картометрический метод	0,10	—
384	589074,47	2277280,42	Картометрический метод	0,10	—
385	589074,25	2277280,30	Картометрический метод	0,10	—
382	589074,36	2277280,08	Картометрический метод	0,10	—
386	588698,05	2277092,99	Картометрический метод	0,10	—
387	588698,27	2277093,10	Картометрический метод	0,10	—
388	588698,16	2277093,33	Картометрический метод	0,10	—
389	588697,94	2277093,22	Картометрический метод	0,10	—
386	588698,05	2277092,99	Картометрический метод	0,10	—
390	589160,32	2277322,81	Картометрический метод	0,10	—
391	589160,54	2277322,93	Картометрический метод	0,10	—
392	589160,43	2277323,15	Картометрический метод	0,10	—
393	589160,21	2277323,04	Картометрический метод	0,10	—
390	589160,32	2277322,81	Картометрический метод	0,10	—

ГРАФИЧЕСКОЕ ОПИСАНИЕ
местоположения границ населенных пунктов, территориальных зон,
особо охраняемых природных территорий,
зон с особыми условиями использования территории
Территориальная зона Ж1 -Зона застройки индивидуальными жилыми домами
Красносельцевского сельского поселения

(наименование объекта, местоположение границ которого описано (далее – объект))

Раздел 2

Сведения о местоположении границ объекта

1	2	3	4	5	6
394	589154,95	2277320,14	Картометрический метод	0,10	—
395	589155,17	2277320,26	Картометрический метод	0,10	—
396	589155,07	2277320,48	Картометрический метод	0,10	—
397	589154,84	2277320,37	Картометрический метод	0,10	—
394	589154,95	2277320,14	Картометрический метод	0,10	—
398	588913,18	2277199,94	Картометрический метод	0,10	—
399	588913,40	2277200,06	Картометрический метод	0,10	—
400	588913,29	2277200,28	Картометрический метод	0,10	—
401	588913,07	2277200,18	Картометрический метод	0,10	—
398	588913,18	2277199,94	Картометрический метод	0,10	—
402	589020,63	2277253,37	Картометрический метод	0,10	—
403	589020,86	2277253,48	Картометрический метод	0,10	—
404	589020,74	2277253,70	Картометрический метод	0,10	—
405	589020,52	2277253,59	Картометрический метод	0,10	—
402	589020,63	2277253,37	Картометрический метод	0,10	—
406	588972,28	2277229,33	Картометрический метод	0,10	—
407	588972,51	2277229,44	Картометрический метод	0,10	—
408	588972,39	2277229,66	Картометрический метод	0,10	—
409	588972,17	2277229,55	Картометрический метод	0,10	—
406	588972,28	2277229,33	Картометрический метод	0,10	—

ГРАФИЧЕСКОЕ ОПИСАНИЕ
местоположения границ населенных пунктов, территориальных зон,
особо охраняемых природных территорий,
зон с особыми условиями использования территории
Территориальная зона Ж1 -Зона застройки индивидуальными жилыми домами
Красносельцевского сельского поселения

(наименование объекта, местоположение границ которого описано (далее – объект))

Раздел 2

Сведения о местоположении границ объекта

1	2	3	4	5	6
410	588827,23	2277157,22	Картометрический метод	0,10	—
411	588827,44	2277157,32	Картометрический метод	0,10	—
412	588827,33	2277157,55	Картометрический метод	0,10	—
413	588827,10	2277157,43	Картометрический метод	0,10	—
410	588827,23	2277157,22	Картометрический метод	0,10	—
414	588735,67	2277111,69	Картометрический метод	0,10	—
415	588735,88	2277111,80	Картометрический метод	0,10	—
416	588735,77	2277112,03	Картометрический метод	0,10	—
417	588735,55	2277111,91	Картометрический метод	0,10	—
414	588735,67	2277111,69	Картометрический метод	0,10	—
418	589068,99	2277277,41	Картометрический метод	0,10	—
419	589069,21	2277277,52	Картометрический метод	0,10	—
420	589069,10	2277277,74	Картометрический метод	0,10	—
421	589068,87	2277277,63	Картометрический метод	0,10	—
418	589068,99	2277277,41	Картометрический метод	0,10	—
422	589079,73	2277282,75	Картометрический метод	0,10	—
423	589079,96	2277282,86	Картометрический метод	0,10	—
424	589079,84	2277283,08	Картометрический метод	0,10	—
425	589079,62	2277282,97	Картометрический метод	0,10	—
422	589079,73	2277282,75	Картометрический метод	0,10	—

ГРАФИЧЕСКОЕ ОПИСАНИЕ
местоположения границ населенных пунктов, территориальных зон,
особо охраняемых природных территорий,
зон с особыми условиями использования территории
Территориальная зона Ж1 -Зона застройки индивидуальными жилыми домами
Красносельцевского сельского поселения

(наименование объекта, местоположение границ которого описано (далее – объект))

Раздел 2

Сведения о местоположении границ объекта

1	2	3	4	5	6
426	588628,21	2277058,27	Картометрический метод	0,10	—
427	588628,43	2277058,38	Картометрический метод	0,10	—
428	588628,32	2277058,60	Картометрический метод	0,10	—
429	588628,09	2277058,49	Картометрический метод	0,10	—
426	588628,21	2277058,27	Картометрический метод	0,10	—
430	589165,70	2277325,49	Картометрический метод	0,10	—
431	589165,92	2277325,60	Картометрический метод	0,10	—
432	589165,81	2277325,82	Картометрический метод	0,10	—
433	589165,58	2277325,71	Картометрический метод	0,10	—
430	589165,70	2277325,49	Картометрический метод	0,10	—
434	588622,83	2277055,60	Картометрический метод	0,10	—
435	588623,06	2277055,71	Картометрический метод	0,10	—
436	588622,94	2277055,93	Картометрический метод	0,10	—
437	588622,72	2277055,82	Картометрический метод	0,10	—
434	588622,83	2277055,60	Картометрический метод	0,10	—
438	588918,56	2277202,62	Картометрический метод	0,10	—
439	588918,78	2277202,74	Картометрический метод	0,10	—
440	588918,66	2277202,95	Картометрический метод	0,10	—
441	588918,44	2277202,84	Картометрический метод	0,10	—
438	588918,56	2277202,62	Картометрический метод	0,10	—

ГРАФИЧЕСКОЕ ОПИСАНИЕ
местоположения границ населенных пунктов, территориальных зон,
особо охраняемых природных территорий,
зон с особыми условиями использования территории
Территориальная зона Ж1 -Зона застройки индивидуальными жилыми домами
Красносельцевского сельского поселения

(наименование объекта, местоположение границ которого описано (далее – объект))

Раздел 2

Сведения о местоположении границ объекта

1	2	3	4	5	6
442	588923,92	2277205,29	Картометрический метод	0,10	—
443	588924,15	2277205,40	Картометрический метод	0,10	—
444	588924,05	2277205,62	Картометрический метод	0,10	—
445	588923,82	2277205,51	Картометрический метод	0,10	—
442	588923,92	2277205,29	Картометрический метод	0,10	—
446	588988,41	2277237,34	Картометрический метод	0,10	—
447	588988,62	2277237,45	Картометрический метод	0,10	—
448	588988,51	2277237,67	Картометрический метод	0,10	—
449	588988,28	2277237,56	Картометрический метод	0,10	—
446	588988,41	2277237,34	Картометрический метод	0,10	—
450	589058,25	2277272,06	Картометрический метод	0,10	—
451	589058,46	2277272,17	Картометрический метод	0,10	—
452	589058,35	2277272,40	Картометрический метод	0,10	—
453	589058,13	2277272,29	Картометрический метод	0,10	—
450	589058,25	2277272,06	Картометрический метод	0,10	—
454	589187,18	2277336,17	Картометрический метод	0,10	—
455	589187,41	2277336,28	Картометрический метод	0,10	—
456	589187,30	2277336,50	Картометрический метод	0,10	—
457	589187,08	2277336,39	Картометрический метод	0,10	—
454	589187,18	2277336,17	Картометрический метод	0,10	—

ГРАФИЧЕСКОЕ ОПИСАНИЕ
местоположения границ населенных пунктов, территориальных зон,
особо охраняемых природных территорий,
зон с особыми условиями использования территории
Территориальная зона Ж1 -Зона застройки индивидуальными жилыми домами
Красносельцевского сельского поселения

(наименование объекта, местоположение границ которого описано (далее – объект))

Раздел 2

Сведения о местоположении границ объекта

1	2	3	4	5	6
458	588595,98	2277042,24	Картометрический метод	0,10	—
459	588596,20	2277042,35	Картометрический метод	0,10	—
460	588596,08	2277042,57	Картометрический метод	0,10	—
461	588595,86	2277042,46	Картометрический метод	0,10	—
458	588595,98	2277042,24	Картометрический метод	0,10	—
462	588837,96	2277162,56	Картометрический метод	0,10	—
463	588838,19	2277162,66	Картометрический метод	0,10	—
464	588838,08	2277162,88	Картометрический метод	0,10	—
465	588837,85	2277162,77	Картометрический метод	0,10	—
462	588837,96	2277162,56	Картометрический метод	0,10	—
466	588579,85	2277034,24	Картометрический метод	0,10	—
467	588580,08	2277034,34	Картометрический метод	0,10	—
468	588579,96	2277034,57	Картометрический метод	0,10	—
469	588579,75	2277034,45	Картометрический метод	0,10	—
466	588579,85	2277034,24	Картометрический метод	0,10	—
470	588741,03	2277114,36	Картометрический метод	0,10	—
471	588741,26	2277114,47	Картометрический метод	0,10	—
472	588741,14	2277114,69	Картометрический метод	0,10	—
473	588740,93	2277114,58	Картометрический метод	0,10	—
470	588741,03	2277114,36	Картометрический метод	0,10	—

ГРАФИЧЕСКОЕ ОПИСАНИЕ
местоположения границ населенных пунктов, территориальных зон,
особо охраняемых природных территорий,
зон с особыми условиями использования территории
Территориальная зона Ж1 -Зона застройки индивидуальными жилыми домами
Красносельцевского сельского поселения

(наименование объекта, местоположение границ которого описано (далее – объект))

Раздел 2

Сведения о местоположении границ объекта

1	2	3	4	5	6
474	588789,39	2277138,41	Картометрический метод	0,10	—
475	588789,61	2277138,51	Картометрический метод	0,10	—
476	588789,50	2277138,73	Картометрический метод	0,10	—
477	588789,27	2277138,62	Картометрический метод	0,10	—
474	588789,39	2277138,41	Картометрический метод	0,10	—
478	589031,38	2277258,71	Картометрический метод	0,10	—
479	589031,60	2277258,82	Картометрический метод	0,10	—
480	589031,50	2277259,04	Картометрический метод	0,10	—
481	589031,27	2277258,93	Картометрический метод	0,10	—
478	589031,38	2277258,71	Картометрический метод	0,10	—
482	588638,95	2277063,61	Картометрический метод	0,10	—
483	588639,17	2277063,72	Картометрический метод	0,10	—
484	588639,07	2277063,94	Картометрический метод	0,10	—
485	588638,84	2277063,83	Картометрический метод	0,10	—
482	588638,95	2277063,61	Картометрический метод	0,10	—
486	588977,65	2277232,00	Картометрический метод	0,10	—
487	588977,87	2277232,11	Картометрический метод	0,10	—
488	588977,77	2277232,33	Картометрический метод	0,10	—
489	588977,54	2277232,22	Картометрический метод	0,10	—
486	588977,65	2277232,00	Картометрический метод	0,10	—

ГРАФИЧЕСКОЕ ОПИСАНИЕ
местоположения границ населенных пунктов, территориальных зон,
особо охраняемых природных территорий,
зон с особыми условиями использования территории
Территориальная зона Ж1 -Зона застройки индивидуальными жилыми домами
Красносельцевского сельского поселения

(наименование объекта, местоположение границ которого описано (далее – объект))

Раздел 2

Сведения о местоположении границ объекта

1	2	3	4	5	6
490	589138,83	2277312,13	Картометрический метод	0,10	—
491	589139,05	2277312,24	Картометрический метод	0,10	—
492	589138,94	2277312,46	Картометрический метод	0,10	—
493	589138,72	2277312,35	Картометрический метод	0,10	—
490	589138,83	2277312,13	Картометрический метод	0,10	—
494	589171,07	2277328,16	Картометрический метод	0,10	—
495	589171,29	2277328,27	Картометрический метод	0,10	—
496	589171,18	2277328,49	Картометрический метод	0,10	—
497	589170,96	2277328,38	Картометрический метод	0,10	—
494	589171,07	2277328,16	Картометрический метод	0,10	—
498	588832,59	2277159,88	Картометрический метод	0,10	—
499	588832,82	2277159,99	Картометрический метод	0,10	—
500	588832,70	2277160,21	Картометрический метод	0,10	—
501	588832,49	2277160,10	Картометрический метод	0,10	—
498	588832,59	2277159,88	Картометрический метод	0,10	—
502	588676,56	2277082,31	Картометрический метод	0,10	—
503	588676,78	2277082,42	Картометрический метод	0,10	—
504	588676,67	2277082,64	Картометрический метод	0,10	—
505	588676,45	2277082,54	Картометрический метод	0,10	—
502	588676,56	2277082,31	Картометрический метод	0,10	—

ГРАФИЧЕСКОЕ ОПИСАНИЕ
местоположения границ населенных пунктов, территориальных зон,
особо охраняемых природных территорий,
зон с особыми условиями использования территории
Территориальная зона Ж1 -Зона застройки индивидуальными жилыми домами
Красносельцевского сельского поселения

(наименование объекта, местоположение границ которого описано (далее – объект))

Раздел 2

Сведения о местоположении границ объекта

1	2	3	4	5	6
506	589181,82	2277333,50	Картометрический метод	0,10	—
507	589182,03	2277333,61	Картометрический метод	0,10	—
508	589181,92	2277333,83	Картометрический метод	0,10	—
509	589181,70	2277333,72	Картометрический метод	0,10	—
506	589181,82	2277333,50	Картометрический метод	0,10	—
510	588617,46	2277052,92	Картометрический метод	0,10	—
511	588617,68	2277053,04	Картометрический метод	0,10	—
512	588617,57	2277053,26	Картометрический метод	0,10	—
513	588617,36	2277053,15	Картометрический метод	0,10	—
510	588617,46	2277052,92	Картометрический метод	0,10	—
514	588601,34	2277044,92	Картометрический метод	0,10	—
515	588601,56	2277045,02	Картометрический метод	0,10	—
516	588601,46	2277045,26	Картометрический метод	0,10	—
517	588601,24	2277045,13	Картометрический метод	0,10	—
514	588601,34	2277044,92	Картометрический метод	0,10	—
518	588644,32	2277066,29	Картометрический метод	0,10	—
519	588644,55	2277066,39	Картометрический метод	0,10	—
520	588644,43	2277066,61	Картометрический метод	0,10	—
521	588644,21	2277066,51	Картометрический метод	0,10	—
518	588644,32	2277066,29	Картометрический метод	0,10	—

ГРАФИЧЕСКОЕ ОПИСАНИЕ
местоположения границ населенных пунктов, территориальных зон,
особо охраняемых природных территорий,
зон с особыми условиями использования территории
Территориальная зона Ж1 -Зона застройки индивидуальными жилыми домами
Красносельцевского сельского поселения

(наименование объекта, местоположение границ которого описано (далее – объект))

Раздел 2

Сведения о местоположении границ объекта

1	2	3	4	5	6
522	589176,44	2277330,83	Картометрический метод	0,10	—
523	589176,66	2277330,94	Картометрический метод	0,10	—
524	589176,55	2277331,16	Картометрический метод	0,10	—
525	589176,33	2277331,05	Картометрический метод	0,10	—
522	589176,44	2277330,83	Картометрический метод	0,10	—
526	589036,75	2277261,38	Картометрический метод	0,10	—
527	589036,97	2277261,49	Картометрический метод	0,10	—
528	589036,86	2277261,71	Картометрический метод	0,10	—
529	589036,64	2277261,60	Картометрический метод	0,10	—
526	589036,75	2277261,38	Картометрический метод	0,10	—
530	588794,76	2277141,07	Картометрический метод	0,10	—
531	588794,98	2277141,18	Картометрический метод	0,10	—
532	588794,87	2277141,40	Картометрический метод	0,10	—
533	588794,65	2277141,29	Картометрический метод	0,10	—
530	588794,76	2277141,07	Картометрический метод	0,10	—
534	589240,91	2277362,88	Картометрический метод	0,10	—
535	589241,13	2277362,99	Картометрический метод	0,10	—
536	589241,02	2277363,22	Картометрический метод	0,10	—
537	589240,81	2277363,10	Картометрический метод	0,10	—
534	589240,91	2277362,88	Картометрический метод	0,10	—

ГРАФИЧЕСКОЕ ОПИСАНИЕ
местоположения границ населенных пунктов, территориальных зон,
особо охраняемых природных территорий,
зон с особыми условиями использования территории
Территориальная зона Ж1 -Зона застройки индивидуальными жилыми домами
Красносельцевского сельского поселения

(наименование объекта, местоположение границ которого описано (далее – объект))

Раздел 2

Сведения о местоположении границ объекта

1	2	3	4	5	6
538	588886,32	2277186,59	Картометрический метод	0,10	—
539	588886,54	2277186,71	Картометрический метод	0,10	—
540	588886,43	2277186,92	Картометрический метод	0,10	—
541	588886,21	2277186,81	Картометрический метод	0,10	—
538	588886,32	2277186,59	Картометрический метод	0,10	—
542	589235,55	2277360,21	Картометрический метод	0,10	—
543	589235,76	2277360,33	Картометрический метод	0,10	—
544	589235,65	2277360,54	Картометрический метод	0,10	—
545	589235,43	2277360,43	Картометрический метод	0,10	—
542	589235,55	2277360,21	Картометрический метод	0,10	—
546	589133,46	2277309,46	Картометрический метод	0,10	—
547	589133,68	2277309,57	Картометрический метод	0,10	—
548	589133,57	2277309,79	Картометрический метод	0,10	—
549	589133,35	2277309,68	Картометрический метод	0,10	—
546	589133,46	2277309,46	Картометрический метод	0,10	—
550	588681,94	2277084,98	Картометрический метод	0,10	—
551	588682,15	2277085,10	Картометрический метод	0,10	—
552	588682,04	2277085,31	Картометрический метод	0,10	—
553	588681,82	2277085,20	Картометрический метод	0,10	—
550	588681,94	2277084,98	Картометрический метод	0,10	—

ГРАФИЧЕСКОЕ ОПИСАНИЕ
местоположения границ населенных пунктов, территориальных зон,
особо охраняемых природных территорий,
зон с особыми условиями использования территории
Территориальная зона Ж1 -Зона застройки индивидуальными жилыми домами
Красносельцевского сельского поселения

(наименование объекта, местоположение границ которого описано (далее – объект))

Раздел 2

Сведения о местоположении границ объекта

1	2	3	4	5	6
554	588875,57	2277181,25	Картометрический метод	0,10	—
555	588875,79	2277181,37	Картометрический метод	0,10	—
556	588875,68	2277181,58	Картометрический метод	0,10	—
557	588875,46	2277181,47	Картометрический метод	0,10	—
554	588875,57	2277181,25	Картометрический метод	0,10	—
558	588574,49	2277031,56	Картометрический метод	0,10	—
559	588574,70	2277031,67	Картометрический метод	0,10	—
560	588574,59	2277031,89	Картометрический метод	0,10	—
561	588574,37	2277031,78	Картометрический метод	0,10	—
558	588574,49	2277031,56	Картометрический метод	0,10	—
562	588816,47	2277151,88	Картометрический метод	0,10	—
563	588816,69	2277151,98	Картометрический метод	0,10	—
564	588816,58	2277152,21	Картометрический метод	0,10	—
565	588816,37	2277152,09	Картометрический метод	0,10	—
562	588816,47	2277151,88	Картометрический метод	0,10	—
566	588633,58	2277060,95	Картометрический метод	0,10	—
567	588633,81	2277061,05	Картометрический метод	0,10	—
568	588633,69	2277061,27	Картометрический метод	0,10	—
569	588633,48	2277061,17	Картометрический метод	0,10	—
566	588633,58	2277060,95	Картометрический метод	0,10	—

ГРАФИЧЕСКОЕ ОПИСАНИЕ
местоположения границ населенных пунктов, территориальных зон,
особо охраняемых природных территорий,
зон с особыми условиями использования территории
Территориальная зона Ж1 -Зона застройки индивидуальными жилыми домами
Красносельцевского сельского поселения

(наименование объекта, местоположение границ которого описано (далее – объект))

Раздел 2

Сведения о местоположении границ объекта

1	2	3	4	5	6
570	589117,34	2277301,45	Картометрический метод	0,10	—
571	589117,56	2277301,56	Картометрический метод	0,10	—
572	589117,45	2277301,78	Картометрический метод	0,10	—
573	589117,24	2277301,67	Картометрический метод	0,10	—
570	589117,34	2277301,45	Картометрический метод	0,10	—
574	588993,77	2277240,02	Картометрический метод	0,10	—
575	588993,99	2277240,12	Картометрический метод	0,10	—
576	588993,88	2277240,35	Картометрический метод	0,10	—
577	588993,67	2277240,23	Картометрический метод	0,10	—
574	588993,77	2277240,02	Картометрический метод	0,10	—
578	588870,20	2277178,59	Картометрический метод	0,10	—
579	588870,42	2277178,69	Картометрический метод	0,10	—
580	588870,32	2277178,91	Картометрический метод	0,10	—
581	588870,10	2277178,81	Картометрический метод	0,10	—
578	588870,20	2277178,59	Картометрический метод	0,10	—
582	588784,01	2277135,73	Картометрический метод	0,10	—
583	588784,08	2277135,76	Картометрический метод	0,10	—
584	588784,23	2277135,84	Картометрический метод	0,10	—
582	588784,01	2277135,73	Картометрический метод	0,10	—
585	591691,12	2277427,13	Картометрический метод	0,10	—

ГРАФИЧЕСКОЕ ОПИСАНИЕ
местоположения границ населенных пунктов, территориальных зон,
особо охраняемых природных территорий,
зон с особыми условиями использования территории
Территориальная зона Ж1 -Зона застройки индивидуальными жилыми домами
Красносельцевского сельского поселения

(наименование объекта, местоположение границ которого описано (далее – объект))

Раздел 2

Сведения о местоположении границ объекта

1	2	3	4	5	6
586	591834,11	2277617,46	Картометрический метод	0,10	—
587	591655,24	2277797,86	Картометрический метод	0,10	—
588	591397,74	2277647,42	Картометрический метод	0,10	—
589	591357,05	2277607,78	Картометрический метод	0,10	—
590	591359,37	2277608,00	Картометрический метод	0,10	—
591	591359,64	2277607,85	Картометрический метод	0,10	—
592	591364,09	2277605,39	Картометрический метод	0,10	—
593	591493,49	2277533,99	Картометрический метод	0,10	—
594	591522,89	2277586,48	Картометрический метод	0,10	—
595	591530,38	2277582,28	Картометрический метод	0,10	—
596	591567,17	2277645,27	Картометрический метод	0,10	—
597	591609,33	2277680,20	Картометрический метод	0,10	—
598	591635,93	2277694,15	Картометрический метод	0,10	—
599	591674,31	2277705,14	Картометрический метод	0,10	—
600	591675,53	2277700,02	Картометрический метод	0,10	—
601	591637,27	2277688,47	Картометрический метод	0,10	—
602	591612,47	2277675,27	Картометрический метод	0,10	—
603	591571,67	2277640,88	Картометрический метод	0,10	—
604	591535,92	2277579,17	Картометрический метод	0,10	—
605	591536,40	2277578,84	Картометрический метод	0,10	—
606	591505,80	2277526,24	Картометрический метод	0,10	—
607	591529,81	2277513,74	Картометрический метод	0,10	—

ГРАФИЧЕСКОЕ ОПИСАНИЕ
местоположения границ населенных пунктов, территориальных зон,
особо охраняемых природных территорий,
зон с особыми условиями использования территории
Территориальная зона Ж1 -Зона застройки индивидуальными жилыми домами
Красносельцевского сельского поселения

(наименование объекта, местоположение границ которого описано (далее – объект))

Раздел 2

Сведения о местоположении границ объекта

1	2	3	4	5	6
608	591559,92	2277565,64	Картометрический метод	0,10	—
609	591611,82	2277535,47	Картометрический метод	0,10	—
610	591582,54	2277485,02	Картометрический метод	0,10	—
611	591597,64	2277477,11	Картометрический метод	0,10	—
612	591594,85	2277471,70	Картометрический метод	0,10	—
613	591580,09	2277479,42	Картометрический метод	0,10	—
614	591578,51	2277475,33	Картометрический метод	0,10	—
585	591691,12	2277427,13	Картометрический метод	0,10	—
615	588221,26	2277575,23	Картометрический метод	0,10	—
616	588367,36	2277678,63	Картометрический метод	0,10	—
617	588380,32	2277687,81	Картометрический метод	0,10	—
618	588627,44	2277862,75	Картометрический метод	0,10	—
619	588563,24	2277969,18	Картометрический метод	0,10	—
620	588553,01	2277963,00	Картометрический метод	0,10	—
621	588551,47	2277965,63	Картометрический метод	0,10	—
622	588549,00	2277969,00	Картометрический метод	0,10	—
623	588559,51	2277975,35	Картометрический метод	0,10	—
624	588550,61	2277990,12	Картометрический метод	0,10	—
625	588537,04	2277980,95	Картометрический метод	0,10	—
626	588533,27	2277984,00	Картометрический метод	0,10	—
627	588487,99	2277948,69	Картометрический метод	0,10	—

ГРАФИЧЕСКОЕ ОПИСАНИЕ
местоположения границ населенных пунктов, территориальных зон,
особо охраняемых природных территорий,
зон с особыми условиями использования территории
Территориальная зона Ж1 -Зона застройки индивидуальными жилыми домами
Красносельцевского сельского поселения

(наименование объекта, местоположение границ которого описано (далее – объект))

Раздел 2

Сведения о местоположении границ объекта

1	2	3	4	5	6
628	588484,38	2277953,70	Картометрический метод	0,10	—
629	588471,42	2277945,01	Картометрический метод	0,10	—
630	588455,89	2277934,94	Картометрический метод	0,10	—
631	588460,74	2277927,45	Картометрический метод	0,10	—
632	588453,23	2277921,59	Картометрический метод	0,10	—
633	588451,07	2277924,68	Картометрический метод	0,10	—
634	588427,98	2277908,03	Картометрический метод	0,10	—
635	588430,86	2277904,14	Картометрический метод	0,10	—
636	588397,25	2277877,94	Картометрический метод	0,10	—
637	588392,15	2277884,21	Картометрический метод	0,10	—
638	588371,36	2277867,29	Картометрический метод	0,10	—
639	588376,12	2277861,46	Картометрический метод	0,10	—
640	588338,80	2277832,36	Картометрический метод	0,10	—
641	588335,31	2277836,94	Картометрический метод	0,10	—
642	588309,41	2277818,39	Картометрический метод	0,10	—
643	588290,26	2277804,10	Картометрический метод	0,10	—
644	588289,11	2277805,88	Картометрический метод	0,10	—
645	588271,82	2277794,32	Картометрический метод	0,10	—
646	588242,71	2277774,78	Картометрический метод	0,10	—
647	588250,07	2277763,19	Картометрический метод	0,10	—
648	588204,36	2277727,54	Картометрический метод	0,10	—
649	588208,31	2277721,55	Картометрический метод	0,10	—

ГРАФИЧЕСКОЕ ОПИСАНИЕ
местоположения границ населенных пунктов, территориальных зон,
особо охраняемых природных территорий,
зон с особыми условиями использования территории
Территориальная зона Ж1 -Зона застройки индивидуальными жилыми домами
Красносельцевского сельского поселения

(наименование объекта, местоположение границ которого описано (далее – объект))

Раздел 2

Сведения о местоположении границ объекта

1	2	3	4	5	6
650	588208,39	2277721,61	Картометрический метод	0,10	—
651	588208,54	2277721,42	Картометрический метод	0,10	—
652	588208,45	2277721,34	Картометрический метод	0,10	—
653	588208,87	2277720,70	Картометрический метод	0,10	—
654	588150,04	2277677,18	Картометрический метод	0,10	—
655	588205,73	2277597,46	Картометрический метод	0,10	—
656	588219,67	2277577,51	Картометрический метод	0,10	—
615	588221,26	2277575,23	Картометрический метод	0,10	—
657	588303,01	2277650,83	Картометрический метод	0,10	—
658	588303,22	2277650,98	Картометрический метод	0,10	—
659	588303,09	2277651,19	Картометрический метод	0,10	—
660	588302,87	2277651,04	Картометрический метод	0,10	—
657	588303,01	2277650,83	Картометрический метод	0,10	—
661	588279,21	2277685,43	Картометрический метод	0,10	—
662	588279,41	2277685,57	Картометрический метод	0,10	—
663	588279,27	2277685,79	Картометрический метод	0,10	—
664	588279,06	2277685,64	Картометрический метод	0,10	—
661	588279,21	2277685,43	Картометрический метод	0,10	—
665	588253,68	2277712,39	Картометрический метод	0,10	—
666	588253,91	2277712,51	Картометрический метод	0,10	—

ГРАФИЧЕСКОЕ ОПИСАНИЕ
местоположения границ населенных пунктов, территориальных зон,
особо охраняемых природных территорий,
зон с особыми условиями использования территории
Территориальная зона Ж1 -Зона застройки индивидуальными жилыми домами
Красносельцевского сельского поселения

(наименование объекта, местоположение границ которого описано (далее – объект))

Раздел 2

Сведения о местоположении границ объекта

1	2	3	4	5	6
667	588253,78	2277712,73	Картометрический метод	0,10	—
668	588253,56	2277712,61	Картометрический метод	0,10	—
665	588253,68	2277712,39	Картометрический метод	0,10	—
669	588282,61	2277680,49	Картометрический метод	0,10	—
670	588282,81	2277680,63	Картометрический метод	0,10	—
671	588282,67	2277680,84	Картометрический метод	0,10	—
672	588282,46	2277680,70	Картометрический метод	0,10	—
669	588282,61	2277680,49	Картометрический метод	0,10	—
673	588306,41	2277645,89	Картометрический метод	0,10	—
674	588306,62	2277646,03	Картометрический метод	0,10	—
675	588306,49	2277646,24	Картометрический метод	0,10	—
676	588306,27	2277646,10	Картометрический метод	0,10	—
673	588306,41	2277645,89	Картометрический метод	0,10	—
677	588272,40	2277695,32	Картометрический метод	0,10	—
678	588272,61	2277695,46	Картометрический метод	0,10	—
679	588272,46	2277695,67	Картометрический метод	0,10	—
680	588272,26	2277695,52	Картометрический метод	0,10	—
677	588272,40	2277695,32	Картометрический метод	0,10	—
681	588275,81	2277690,38	Картометрический метод	0,10	—
682	588276,02	2277690,52	Картометрический метод	0,10	—

ГРАФИЧЕСКОЕ ОПИСАНИЕ
местоположения границ населенных пунктов, территориальных зон,
особо охраняемых природных территорий,
зон с особыми условиями использования территории
Территориальная зона Ж1 -Зона застройки индивидуальными жилыми домами
Красносельцевского сельского поселения

(наименование объекта, местоположение границ которого описано (далее – объект))

Раздел 2

Сведения о местоположении границ объекта

1	2	3	4	5	6
683	588275,86	2277690,72	Картометрический метод	0,10	—
684	588275,66	2277690,59	Картометрический метод	0,10	—
681	588275,81	2277690,38	Картометрический метод	0,10	—
685	588212,16	2277716,62	Картометрический метод	0,10	—
686	588212,35	2277716,78	Картометрический метод	0,10	—
687	588212,19	2277716,97	Картометрический метод	0,10	—
688	588211,99	2277716,81	Картометрический метод	0,10	—
685	588212,16	2277716,62	Картометрический метод	0,10	—
689	588219,77	2277707,35	Картометрический метод	0,10	—
690	588219,96	2277707,50	Картометрический метод	0,10	—
691	588219,80	2277707,71	Картометрический метод	0,10	—
692	588219,61	2277707,54	Картометрический метод	0,10	—
689	588219,77	2277707,35	Картометрический метод	0,10	—
693	588227,22	2277698,26	Картометрический метод	0,10	—
694	588227,44	2277698,38	Картометрический метод	0,10	—
695	588227,32	2277698,60	Картометрический метод	0,10	—
696	588227,10	2277698,48	Картометрический метод	0,10	—
693	588227,22	2277698,26	Картометрический метод	0,10	—
697	588286,01	2277675,55	Картометрический метод	0,10	—
698	588286,21	2277675,69	Картометрический метод	0,10	—

ГРАФИЧЕСКОЕ ОПИСАНИЕ
местоположения границ населенных пунктов, территориальных зон,
особо охраняемых природных территорий,
зон с особыми условиями использования территории
Территориальная зона Ж1 -Зона застройки индивидуальными жилыми домами
Красносельцевского сельского поселения

(наименование объекта, местоположение границ которого описано (далее – объект))

Раздел 2

Сведения о местоположении границ объекта

1	2	3	4	5	6
699	588286,07	2277675,90	Картометрический метод	0,10	—
700	588285,86	2277675,76	Картометрический метод	0,10	—
697	588286,01	2277675,55	Картометрический метод	0,10	—
701	588223,57	2277702,71	Картометрический метод	0,10	—
702	588223,76	2277702,86	Картометрический метод	0,10	—
703	588223,61	2277703,06	Картометрический метод	0,10	—
704	588223,41	2277702,91	Картометрический метод	0,10	—
701	588223,57	2277702,71	Картометрический метод	0,10	—
705	588289,41	2277670,61	Картометрический метод	0,10	—
706	588289,61	2277670,75	Картометрический метод	0,10	—
707	588289,47	2277670,96	Картометрический метод	0,10	—
708	588289,26	2277670,81	Картометрический метод	0,10	—
705	588289,41	2277670,61	Картометрический метод	0,10	—
709	588265,60	2277705,21	Картометрический метод	0,10	—
710	588265,81	2277705,35	Картометрический метод	0,10	—
711	588265,66	2277705,56	Картометрический метод	0,10	—
712	588265,46	2277705,41	Картометрический метод	0,10	—
709	588265,60	2277705,21	Картометрический метод	0,10	—
713	588248,40	2277709,57	Картометрический метод	0,10	—
714	588248,62	2277709,68	Картометрический метод	0,10	—

ГРАФИЧЕСКОЕ ОПИСАНИЕ
местоположения границ населенных пунктов, территориальных зон,
особо охраняемых природных территорий,
зон с особыми условиями использования территории
Территориальная зона Ж1 -Зона застройки индивидуальными жилыми домами
Красносельцевского сельского поселения

(наименование объекта, местоположение границ которого описано (далее – объект))

Раздел 2

Сведения о местоположении границ объекта

1	2	3	4	5	6
715	588248,49	2277709,90	Картометрический метод	0,10	—
716	588248,27	2277709,79	Картометрический метод	0,10	—
713	588248,40	2277709,57	Картометрический метод	0,10	—
717	588232,51	2277701,09	Картометрический метод	0,10	—
718	588232,73	2277701,21	Картометрический метод	0,10	—
719	588232,61	2277701,43	Картометрический метод	0,10	—
720	588232,39	2277701,31	Картометрический метод	0,10	—
717	588232,51	2277701,09	Картометрический метод	0,10	—
721	588243,11	2277706,74	Картометрический метод	0,10	—
722	588243,32	2277706,86	Картометрический метод	0,10	—
723	588243,20	2277707,08	Картометрический метод	0,10	—
724	588242,98	2277706,96	Картометрический метод	0,10	—
721	588243,11	2277706,74	Картометрический метод	0,10	—
725	588309,81	2277640,95	Картометрический метод	0,10	—
726	588310,02	2277641,09	Картометрический метод	0,10	—
727	588309,89	2277641,30	Картометрический метод	0,10	—
728	588309,68	2277641,16	Картометрический метод	0,10	—
725	588309,81	2277640,95	Картометрический метод	0,10	—
729	588299,61	2277655,78	Картометрический метод	0,10	—
730	588299,82	2277655,92	Картометрический метод	0,10	—

ГРАФИЧЕСКОЕ ОПИСАНИЕ
местоположения границ населенных пунктов, территориальных зон,
особо охраняемых природных территорий,
зон с особыми условиями использования территории
Территориальная зона Ж1 -Зона застройки индивидуальными жилыми домами
Красносельцевского сельского поселения

(наименование объекта, местоположение границ которого описано (далее – объект))

Раздел 2

Сведения о местоположении границ объекта

1	2	3	4	5	6
731	588299,67	2277656,12	Картометрический метод	0,10	—
732	588299,47	2277655,98	Картометрический метод	0,10	—
729	588299,61	2277655,78	Картометрический метод	0,10	—
733	588237,81	2277703,91	Картометрический метод	0,10	—
734	588238,02	2277704,03	Картометрический метод	0,10	—
735	588237,91	2277704,25	Картометрический метод	0,10	—
736	588237,69	2277704,14	Картометрический метод	0,10	—
733	588237,81	2277703,91	Картометрический метод	0,10	—
737	588296,21	2277660,72	Картометрический метод	0,10	—
738	588296,41	2277660,86	Картометрический метод	0,10	—
739	588296,27	2277661,07	Картометрический метод	0,10	—
740	588296,07	2277660,93	Картометрический метод	0,10	—
737	588296,21	2277660,72	Картометрический метод	0,10	—
741	588258,79	2277715,09	Картометрический метод	0,10	—
742	588259,00	2277715,23	Картометрический метод	0,10	—
743	588258,87	2277715,44	Картометрический метод	0,10	—
744	588258,66	2277715,29	Картометрический метод	0,10	—
741	588258,79	2277715,09	Картометрический метод	0,10	—
745	588215,96	2277711,98	Картометрический метод	0,10	—
746	588216,15	2277712,15	Картометрический метод	0,10	—

ГРАФИЧЕСКОЕ ОПИСАНИЕ
местоположения границ населенных пунктов, территориальных зон,
особо охраняемых природных территорий,
зон с особыми условиями использования территории
Территориальная зона Ж1 -Зона застройки индивидуальными жилыми домами
Красносельцевского сельского поселения

(наименование объекта, местоположение границ которого описано (далее – объект))

Раздел 2

Сведения о местоположении границ объекта

1	2	3	4	5	6
747	588216,00	2277712,33	Картометрический метод	0,10	—
748	588215,80	2277712,18	Картометрический метод	0,10	—
745	588215,96	2277711,98	Картометрический метод	0,10	—
749	588292,81	2277665,66	Картометрический метод	0,10	—
750	588293,01	2277665,81	Картометрический метод	0,10	—
751	588292,87	2277666,01	Картометрический метод	0,10	—
752	588292,67	2277665,87	Картометрический метод	0,10	—
749	588292,81	2277665,66	Картометрический метод	0,10	—
753	588269,00	2277700,26	Картометрический метод	0,10	—
754	588269,21	2277700,41	Картометрический метод	0,10	—
755	588269,06	2277700,61	Картометрический метод	0,10	—
756	588268,87	2277700,47	Картометрический метод	0,10	—
753	588269,00	2277700,26	Картометрический метод	0,10	—
757	588262,19	2277710,15	Картометрический метод	0,10	—
758	588262,40	2277710,29	Картометрический метод	0,10	—
759	588262,27	2277710,49	Картометрический метод	0,10	—
760	588262,06	2277710,36	Картометрический метод	0,10	—
757	588262,19	2277710,15	Картометрический метод	0,10	—
761	588427,37	2277296,39	Картометрический метод	0,10	—
762	588572,76	2277391,38	Картометрический метод	0,10	—

ГРАФИЧЕСКОЕ ОПИСАНИЕ
местоположения границ населенных пунктов, территориальных зон,
особо охраняемых природных территорий,
зон с особыми условиями использования территории
Территориальная зона Ж1 -Зона застройки индивидуальными жилыми домами
Красносельцевского сельского поселения

(наименование объекта, местоположение границ которого описано (далее – объект)

Раздел 2

Сведения о местоположении границ объекта

1	2	3	4	5	6
763	588723,85	2277494,35	Картометрический метод	0,10	—
764	588723,72	2277494,55	Картометрический метод	0,10	—
765	588723,93	2277494,69	Картометрический метод	0,10	—
766	588724,06	2277494,49	Картометрический метод	0,10	—
767	588728,81	2277497,73	Картометрический метод	0,10	—
768	588728,73	2277497,84	Картометрический метод	0,10	—
769	588728,94	2277497,98	Картометрический метод	0,10	—
770	588729,01	2277497,87	Картометрический метод	0,10	—
771	588733,77	2277501,11	Картометрический метод	0,10	—
772	588733,75	2277501,14	Картометрический метод	0,10	—
773	588733,96	2277501,27	Картометрический метод	0,10	—
774	588733,97	2277501,25	Картометрический метод	0,10	—
775	588803,61	2277548,71	Картометрический метод	0,10	—
776	588816,43	2277558,09	Картометрический метод	0,10	—
777	588775,52	2277621,25	Картометрический метод	0,10	—
778	588760,28	2277611,30	Картометрический метод	0,10	—
779	588746,64	2277602,87	Картометрический метод	0,10	—
780	588736,54	2277596,04	Картометрический метод	0,10	—
781	588745,34	2277579,80	Картометрический метод	0,10	—
782	588743,16	2277571,55	Картометрический метод	0,10	—
783	588769,76	2277531,02	Картометрический метод	0,10	—
784	588738,97	2277509,42	Картометрический метод	0,10	—

ГРАФИЧЕСКОЕ ОПИСАНИЕ
местоположения границ населенных пунктов, территориальных зон,
особо охраняемых природных территорий,
зон с особыми условиями использования территории
Территориальная зона Ж1 -Зона застройки индивидуальными жилыми домами
Красносельцевского сельского поселения

(наименование объекта, местоположение границ которого описано (далее – объект))

Раздел 2

Сведения о местоположении границ объекта

1	2	3	4	5	6
785	588694,37	2277579,54	Картометрический метод	0,10	—
786	588693,02	2277621,28	Картометрический метод	0,10	—
787	588697,56	2277636,85	Картометрический метод	0,10	—
788	588705,13	2277643,03	Картометрический метод	0,10	—
789	588689,15	2277667,23	Картометрический метод	0,10	—
790	588671,89	2277658,18	Картометрический метод	0,10	—
791	588632,92	2277633,09	Картометрический метод	0,10	—
792	588610,39	2277617,47	Картометрический метод	0,10	—
793	588610,19	2277615,81	Картометрический метод	0,10	—
794	588577,64	2277594,13	Картометрический метод	0,10	—
795	588563,82	2277584,62	Картометрический метод	0,10	—
796	588557,65	2277580,48	Картометрический метод	0,10	—
797	588492,00	2277534,30	Картометрический метод	0,10	—
798	588463,71	2277515,30	Картометрический метод	0,10	—
799	588430,55	2277491,42	Картометрический метод	0,10	—
800	588347,77	2277436,36	Картометрический метод	0,10	—
801	588331,42	2277423,17	Картометрический метод	0,10	—
802	588353,62	2277394,21	Картометрический метод	0,10	—
803	588407,62	2277322,74	Картометрический метод	0,10	—
804	588422,62	2277302,45	Картометрический метод	0,10	—
761	588427,37	2277296,39	Картометрический метод	0,10	—

ГРАФИЧЕСКОЕ ОПИСАНИЕ
местоположения границ населенных пунктов, территориальных зон,
особо охраняемых природных территорий,
зон с особыми условиями использования территории
Территориальная зона Ж1 -Зона застройки индивидуальными жилыми домами
Красносельцевского сельского поселения

(наименование объекта, местоположение границ которого описано (далее – объект))

Раздел 2

Сведения о местоположении границ объекта

1	2	3	4	5	6
805	588795,49	2277562,94	Картометрический метод	0,10	—
806	588795,71	2277563,08	Картометрический метод	0,10	—
807	588795,57	2277563,30	Картометрический метод	0,10	—
808	588795,36	2277563,15	Картометрический метод	0,10	—
805	588795,49	2277562,94	Картометрический метод	0,10	—
809	588593,25	2277408,57	Картометрический метод	0,10	—
810	588593,47	2277408,71	Картометрический метод	0,10	—
811	588593,32	2277408,92	Картометрический метод	0,10	—
812	588593,11	2277408,78	Картометрический метод	0,10	—
809	588593,25	2277408,57	Картометрический метод	0,10	—
813	588518,02	2277359,17	Картометрический метод	0,10	—
814	588518,23	2277359,31	Картометрический метод	0,10	—
815	588518,09	2277359,53	Картометрический метод	0,10	—
816	588517,88	2277359,38	Картометрический метод	0,10	—
813	588518,02	2277359,17	Картометрический метод	0,10	—
817	588528,05	2277365,76	Картометрический метод	0,10	—
818	588528,26	2277365,90	Картометрический метод	0,10	—
819	588528,13	2277366,12	Картометрический метод	0,10	—
820	588527,91	2277365,97	Картометрический метод	0,10	—
817	588528,05	2277365,76	Картометрический метод	0,10	—

ГРАФИЧЕСКОЕ ОПИСАНИЕ
местоположения границ населенных пунктов, территориальных зон,
особо охраняемых природных территорий,
зон с особыми условиями использования территории
Территориальная зона Ж1 -Зона застройки индивидуальными жилыми домами
Красносельцевского сельского поселения

(наименование объекта, местоположение границ которого описано (далее – объект))

Раздел 2

Сведения о местоположении границ объекта

1	2	3	4	5	6
821	588558,15	2277385,52	Картометрический метод	0,10	—
822	588558,36	2277385,66	Картометрический метод	0,10	—
823	588558,21	2277385,87	Картометрический метод	0,10	—
824	588558,00	2277385,73	Картометрический метод	0,10	—
821	588558,15	2277385,52	Картометрический метод	0,10	—
825	588782,55	2277583,15	Картометрический метод	0,10	—
826	588782,76	2277583,29	Картометрический метод	0,10	—
827	588782,63	2277583,50	Картометрический метод	0,10	—
828	588782,41	2277583,36	Картометрический метод	0,10	—
825	588782,55	2277583,15	Картометрический метод	0,10	—
829	588442,79	2277309,77	Картометрический метод	0,10	—
830	588443,01	2277309,91	Картометрический метод	0,10	—
831	588442,86	2277310,12	Картометрический метод	0,10	—
832	588442,66	2277309,98	Картометрический метод	0,10	—
829	588442,79	2277309,77	Картометрический метод	0,10	—
833	588663,68	2277454,82	Картометрический метод	0,10	—
834	588663,88	2277454,96	Картометрический метод	0,10	—
835	588663,74	2277455,17	Картометрический метод	0,10	—
836	588663,53	2277455,03	Картометрический метод	0,10	—
833	588663,68	2277454,82	Картометрический метод	0,10	—

ГРАФИЧЕСКОЕ ОПИСАНИЕ
местоположения границ населенных пунктов, территориальных зон,
особо охраняемых природных территорий,
зон с особыми условиями использования территории
Территориальная зона Ж1 -Зона застройки индивидуальными жилыми домами
Красносельцевского сельского поселения

(наименование объекта, местоположение границ которого описано (далее – объект))

Раздел 2

Сведения о местоположении границ объекта

1	2	3	4	5	6
837	588633,37	2277434,92	Картометрический метод	0,10	—
838	588633,58	2277435,06	Картометрический метод	0,10	—
839	588633,45	2277435,27	Картометрический метод	0,10	—
840	588633,23	2277435,13	Картометрический метод	0,10	—
837	588633,37	2277434,92	Картометрический метод	0,10	—
841	588698,79	2277477,87	Картометрический метод	0,10	—
842	588698,99	2277478,01	Картометрический метод	0,10	—
843	588698,85	2277478,22	Картометрический метод	0,10	—
844	588698,64	2277478,08	Картометрический метод	0,10	—
841	588698,79	2277477,87	Картометрический метод	0,10	—
845	588472,88	2277329,53	Картометрический метод	0,10	—
846	588473,09	2277329,67	Картометрический метод	0,10	—
847	588472,95	2277329,88	Картометрический метод	0,10	—
848	588472,74	2277329,74	Картометрический метод	0,10	—
845	588472,88	2277329,53	Картометрический метод	0,10	—
849	588623,34	2277428,33	Картометрический метод	0,10	—
850	588623,55	2277428,47	Картометрический метод	0,10	—
851	588623,41	2277428,68	Картометрический метод	0,10	—
852	588623,20	2277428,54	Картометрический метод	0,10	—
849	588623,34	2277428,33	Картометрический метод	0,10	—

ГРАФИЧЕСКОЕ ОПИСАНИЕ
местоположения границ населенных пунктов, территориальных зон,
особо охраняемых природных территорий,
зон с особыми условиями использования территории
Территориальная зона Ж1 -Зона застройки индивидуальными жилыми домами
Красносельцевского сельского поселения

(наименование объекта, местоположение границ которого описано (далее – объект))

Раздел 2

Сведения о местоположении границ объекта

1	2	3	4	5	6
853	588477,90	2277332,82	Картометрический метод	0,10	—
854	588478,12	2277332,97	Картометрический метод	0,10	—
855	588477,97	2277333,17	Картометрический метод	0,10	—
856	588477,77	2277333,03	Картометрический метод	0,10	—
853	588477,90	2277332,82	Картометрический метод	0,10	—
857	588462,86	2277322,94	Картометрический метод	0,10	—
858	588463,06	2277323,08	Картометрический метод	0,10	—
859	588462,92	2277323,29	Картометрический метод	0,10	—
860	588462,71	2277323,15	Картометрический метод	0,10	—
857	588462,86	2277322,94	Картометрический метод	0,10	—
861	588563,16	2277388,81	Картометрический метод	0,10	—
862	588563,37	2277388,95	Картометрический метод	0,10	—
863	588563,24	2277389,16	Картометрический метод	0,10	—
864	588563,02	2277389,02	Картометрический метод	0,10	—
861	588563,16	2277388,81	Картометрический метод	0,10	—
865	588708,81	2277484,46	Картометрический метод	0,10	—
866	588709,02	2277484,60	Картометрический метод	0,10	—
867	588708,88	2277484,81	Картометрический метод	0,10	—
868	588708,67	2277484,68	Картометрический метод	0,10	—
865	588708,81	2277484,46	Картометрический метод	0,10	—

ГРАФИЧЕСКОЕ ОПИСАНИЕ
местоположения границ населенных пунктов, территориальных зон,
особо охраняемых природных территорий,
зон с особыми условиями использования территории
Территориальная зона Ж1 -Зона застройки индивидуальными жилыми домами
Красносельцевского сельского поселения

(наименование объекта, местоположение границ которого описано (далее – объект))

Раздел 2

Сведения о местоположении границ объекта

1	2	3	4	5	6
869	588688,75	2277471,29	Картометрический метод	0,10	—
870	588688,97	2277471,42	Картометрический метод	0,10	—
871	588688,82	2277471,63	Картометрический метод	0,10	—
872	588688,61	2277471,49	Картометрический метод	0,10	—
869	588688,75	2277471,29	Картометрический метод	0,10	—
873	588648,42	2277444,80	Картометрический метод	0,10	—
874	588648,63	2277444,94	Картометрический метод	0,10	—
875	588648,49	2277445,15	Картометрический метод	0,10	—
876	588648,28	2277445,01	Картометрический метод	0,10	—
873	588648,42	2277444,80	Картометрический метод	0,10	—
877	588523,04	2277362,47	Картометрический метод	0,10	—
878	588523,25	2277362,60	Картометрический метод	0,10	—
879	588523,11	2277362,82	Картометрический метод	0,10	—
880	588522,90	2277362,67	Картометрический метод	0,10	—
877	588523,04	2277362,47	Картометрический метод	0,10	—
881	588638,40	2277438,21	Картометрический метод	0,10	—
882	588638,60	2277438,35	Картометрический метод	0,10	—
883	588638,46	2277438,56	Картометрический метод	0,10	—
884	588638,25	2277438,42	Картометрический метод	0,10	—
881	588638,40	2277438,21	Картометрический метод	0,10	—

ГРАФИЧЕСКОЕ ОПИСАНИЕ
местоположения границ населенных пунктов, территориальных зон,
особо охраняемых природных территорий,
зон с особыми условиями использования территории
Территориальная зона Ж1 -Зона застройки индивидуальными жилыми домами
Красносельцевского сельского поселения

(наименование объекта, местоположение границ которого описано (далее – объект))

Раздел 2

Сведения о местоположении границ объекта

1	2	3	4	5	6
885	588487,94	2277339,41	Картометрический метод	0,10	—
886	588488,14	2277339,56	Картометрический метод	0,10	—
887	588488,00	2277339,76	Картометрический метод	0,10	—
888	588487,79	2277339,62	Картометрический метод	0,10	—
885	588487,94	2277339,41	Картометрический метод	0,10	—
889	588608,29	2277418,45	Картометрический метод	0,10	—
890	588608,50	2277418,59	Картометрический метод	0,10	—
891	588608,38	2277418,80	Картометрический метод	0,10	—
892	588608,16	2277418,66	Картометрический метод	0,10	—
889	588608,29	2277418,45	Картометрический метод	0,10	—
893	588603,29	2277415,16	Картометрический метод	0,10	—
894	588603,49	2277415,30	Картометрический метод	0,10	—
895	588603,35	2277415,51	Картометрический метод	0,10	—
896	588603,14	2277415,37	Картометрический метод	0,10	—
893	588603,29	2277415,16	Картометрический метод	0,10	—
897	588668,69	2277458,12	Картометрический метод	0,10	—
898	588668,90	2277458,25	Картометрический метод	0,10	—
899	588668,77	2277458,46	Картометрический метод	0,10	—
900	588668,55	2277458,32	Картометрический метод	0,10	—
897	588668,69	2277458,12	Картометрический метод	0,10	—

ГРАФИЧЕСКОЕ ОПИСАНИЕ
местоположения границ населенных пунктов, территориальных зон,
особо охраняемых природных территорий,
зон с особыми условиями использования территории
Территориальная зона Ж1 -Зона застройки индивидуальными жилыми домами
Красносельцевского сельского поселения

(наименование объекта, местоположение границ которого описано (далее – объект))

Раздел 2

Сведения о местоположении границ объекта

1	2	3	4	5	6
901	588578,20	2277398,69	Картометрический метод	0,10	—
902	588578,41	2277398,83	Картометрический метод	0,10	—
903	588578,27	2277399,04	Картометрический метод	0,10	—
904	588578,07	2277398,91	Картометрический метод	0,10	—
901	588578,20	2277398,69	Картометрический метод	0,10	—
905	588718,84	2277491,05	Картометрический метод	0,10	—
906	588719,05	2277491,18	Картометрический метод	0,10	—
907	588718,91	2277491,39	Картометрический метод	0,10	—
908	588718,70	2277491,26	Картометрический метод	0,10	—
905	588718,84	2277491,05	Картометрический метод	0,10	—
909	588427,75	2277299,89	Картометрический метод	0,10	—
910	588427,95	2277300,03	Картометрический метод	0,10	—
911	588427,82	2277300,24	Картометрический метод	0,10	—
912	588427,61	2277300,10	Картометрический метод	0,10	—
909	588427,75	2277299,89	Картометрический метод	0,10	—
913	588573,19	2277395,40	Картометрический метод	0,10	—
914	588573,40	2277395,54	Картометрический метод	0,10	—
915	588573,27	2277395,75	Картометрический метод	0,10	—
916	588573,06	2277395,62	Картометрический метод	0,10	—
913	588573,19	2277395,40	Картометрический метод	0,10	—

ГРАФИЧЕСКОЕ ОПИСАНИЕ
местоположения границ населенных пунктов, территориальных зон,
особо охраняемых природных территорий,
зон с особыми условиями использования территории
Территориальная зона Ж1 -Зона застройки индивидуальными жилыми домами
Красносельцевского сельского поселения

(наименование объекта, местоположение границ которого описано (далее – объект))

Раздел 2

Сведения о местоположении границ объекта

1	2	3	4	5	6
917	588457,84	2277319,65	Картометрический метод	0,10	—
918	588458,04	2277319,79	Картометрический метод	0,10	—
919	588457,92	2277320,00	Картометрический метод	0,10	—
920	588457,70	2277319,86	Картометрический метод	0,10	—
917	588457,84	2277319,65	Картометрический метод	0,10	—
921	588507,99	2277352,59	Картометрический метод	0,10	—
922	588508,20	2277352,72	Картометрический метод	0,10	—
923	588508,06	2277352,93	Картометрический метод	0,10	—
924	588507,85	2277352,79	Картометрический метод	0,10	—
921	588507,99	2277352,59	Картометрический метод	0,10	—
925	588789,02	2277573,05	Картометрический метод	0,10	—
926	588789,23	2277573,18	Картометрический метод	0,10	—
927	588789,10	2277573,40	Картометрический метод	0,10	—
928	588788,89	2277573,26	Картометрический метод	0,10	—
925	588789,02	2277573,05	Картометрический метод	0,10	—
929	588779,31	2277588,20	Картометрический метод	0,10	—
930	588779,52	2277588,34	Картометрический метод	0,10	—
931	588779,40	2277588,55	Картометрический метод	0,10	—
932	588779,18	2277588,41	Картометрический метод	0,10	—
929	588779,31	2277588,20	Картометрический метод	0,10	—

ГРАФИЧЕСКОЕ ОПИСАНИЕ
местоположения границ населенных пунктов, территориальных зон,
особо охраняемых природных территорий,
зон с особыми условиями использования территории
Территориальная зона Ж1 -Зона застройки индивидуальными жилыми домами
Красносельцевского сельского поселения

(наименование объекта, местоположение границ которого описано (далее – объект))

Раздел 2

Сведения о местоположении границ объекта

1	2	3	4	5	6
933	588628,36	2277431,63	Картометрический метод	0,10	—
934	588628,57	2277431,76	Картометрический метод	0,10	—
935	588628,43	2277431,97	Картометрический метод	0,10	—
936	588628,22	2277431,84	Картометрический метод	0,10	—
933	588628,36	2277431,63	Картометрический метод	0,10	—
937	588693,76	2277474,58	Картометрический метод	0,10	—
938	588693,97	2277474,72	Картометрический метод	0,10	—
939	588693,85	2277474,93	Картометрический метод	0,10	—
940	588693,63	2277474,79	Картометрический метод	0,10	—
937	588693,76	2277474,58	Картометрический метод	0,10	—
941	588658,45	2277451,39	Картометрический метод	0,10	—
942	588658,66	2277451,53	Картометрический метод	0,10	—
943	588658,52	2277451,73	Картометрический метод	0,10	—
944	588658,31	2277451,60	Картометрический метод	0,10	—
941	588658,45	2277451,39	Картометрический метод	0,10	—
945	588772,84	2277598,31	Картометрический метод	0,10	—
946	588773,06	2277598,44	Картометрический метод	0,10	—
947	588772,91	2277598,65	Картометрический метод	0,10	—
948	588772,71	2277598,52	Картометрический метод	0,10	—
945	588772,84	2277598,31	Картометрический метод	0,10	—

ГРАФИЧЕСКОЕ ОПИСАНИЕ
местоположения границ населенных пунктов, территориальных зон,
особо охраняемых природных территорий,
зон с особыми условиями использования территории
Территориальная зона Ж1 -Зона застройки индивидуальными жилыми домами
Красносельцевского сельского поселения

(наименование объекта, местоположение границ которого описано (далее – объект))

Раздел 2

Сведения о местоположении границ объекта

1	2	3	4	5	6
949	588801,98	2277552,84	Картометрический метод	0,10	—
950	588802,18	2277552,97	Картометрический метод	0,10	—
951	588802,04	2277553,18	Картометрический метод	0,10	—
952	588801,83	2277553,05	Картометрический метод	0,10	—
949	588801,98	2277552,84	Картометрический метод	0,10	—
953	588643,40	2277441,51	Картометрический метод	0,10	—
954	588643,61	2277441,65	Картометрический метод	0,10	—
955	588643,48	2277441,85	Картометрический метод	0,10	—
956	588643,26	2277441,72	Картометрический метод	0,10	—
953	588643,40	2277441,51	Картометрический метод	0,10	—
957	588792,26	2277568,00	Картометрический метод	0,10	—
958	588792,47	2277568,13	Картометрический метод	0,10	—
959	588792,33	2277568,34	Картометрический метод	0,10	—
960	588792,12	2277568,21	Картометрический метод	0,10	—
957	588792,26	2277568,00	Картометрический метод	0,10	—
961	588588,23	2277405,28	Картометрический метод	0,10	—
962	588588,44	2277405,42	Картометрический метод	0,10	—
963	588588,30	2277405,63	Картометрический метод	0,10	—
964	588588,10	2277405,50	Картометрический метод	0,10	—
961	588588,23	2277405,28	Картометрический метод	0,10	—

ГРАФИЧЕСКОЕ ОПИСАНИЕ
местоположения границ населенных пунктов, территориальных зон,
особо охраняемых природных территорий,
зон с особыми условиями использования территории
Территориальная зона Ж1 -Зона застройки индивидуальными жилыми домами
Красносельцевского сельского поселения

(наименование объекта, местоположение границ которого описано (далее – объект))

Раздел 2

Сведения о местоположении границ объекта

1	2	3	4	5	6
965	588447,80	2277313,06	Картометрический метод	0,10	—
966	588448,01	2277313,20	Картометрический метод	0,10	—
967	588447,88	2277313,41	Картометрический метод	0,10	—
968	588447,67	2277313,27	Картометрический метод	0,10	—
965	588447,80	2277313,06	Картометрический метод	0,10	—
969	588613,31	2277421,75	Картометрический метод	0,10	—
970	588613,52	2277421,88	Картометрический метод	0,10	—
971	588613,38	2277422,09	Картометрический метод	0,10	—
972	588613,17	2277421,96	Картометрический метод	0,10	—
969	588613,31	2277421,75	Картометрический метод	0,10	—
973	588513,00	2277355,88	Картометрический метод	0,10	—
974	588513,22	2277356,02	Картометрический метод	0,10	—
975	588513,08	2277356,23	Картометрический метод	0,10	—
976	588512,88	2277356,09	Картометрический метод	0,10	—
973	588513,00	2277355,88	Картометрический метод	0,10	—
977	588766,37	2277608,41	Картометрический метод	0,10	—
978	588766,57	2277608,55	Картометрический метод	0,10	—
979	588766,44	2277608,76	Картометрический метод	0,10	—
980	588766,23	2277608,62	Картометрический метод	0,10	—
977	588766,37	2277608,41	Картометрический метод	0,10	—

ГРАФИЧЕСКОЕ ОПИСАНИЕ
местоположения границ населенных пунктов, территориальных зон,
особо охраняемых природных территорий,
зон с особыми условиями использования территории
Территориальная зона Ж1 -Зона застройки индивидуальными жилыми домами
Красносельцевского сельского поселения

(наименование объекта, местоположение границ которого описано (далее – объект))

Раздел 2

Сведения о местоположении границ объекта

1	2	3	4	5	6
981	588618,32	2277425,04	Картометрический метод	0,10	—
982	588618,54	2277425,18	Картометрический метод	0,10	—
983	588618,40	2277425,39	Картометрический метод	0,10	—
984	588618,20	2277425,25	Картометрический метод	0,10	—
981	588618,32	2277425,04	Картометрический метод	0,10	—
985	588703,79	2277481,17	Картометрический метод	0,10	—
986	588704,00	2277481,30	Картометрический метод	0,10	—
987	588703,88	2277481,51	Картометрический метод	0,10	—
988	588703,66	2277481,39	Картометрический метод	0,10	—
985	588703,79	2277481,17	Картометрический метод	0,10	—
989	588678,72	2277464,71	Картометрический метод	0,10	—
990	588678,94	2277464,84	Картометрический метод	0,10	—
991	588678,79	2277465,05	Картометрический метод	0,10	—
992	588678,59	2277464,91	Картометрический метод	0,10	—
989	588678,72	2277464,71	Картометрический метод	0,10	—
993	588798,73	2277557,89	Картометрический метод	0,10	—
994	588798,94	2277558,03	Картометрический метод	0,10	—
995	588798,81	2277558,24	Картометрический метод	0,10	—
996	588798,60	2277558,10	Картометрический метод	0,10	—
993	588798,73	2277557,89	Картометрический метод	0,10	—

ГРАФИЧЕСКОЕ ОПИСАНИЕ
местоположения границ населенных пунктов, территориальных зон,
особо охраняемых природных территорий,
зон с особыми условиями использования территории
Территориальная зона Ж1 -Зона застройки индивидуальными жилыми домами
Красносельцевского сельского поселения

(наименование объекта, местоположение границ которого описано (далее – объект))

Раздел 2

Сведения о местоположении границ объекта

1	2	3	4	5	6
997	588568,18	2277392,11	Картометрический метод	0,10	—
998	588568,38	2277392,24	Картометрический метод	0,10	—
999	588568,24	2277392,45	Картометрический метод	0,10	—
1000	588568,03	2277392,32	Картометрический метод	0,10	—
997	588568,18	2277392,11	Картометрический метод	0,10	—
1001	588653,43	2277448,09	Картометрический метод	0,10	—
1002	588653,64	2277448,23	Картометрический метод	0,10	—
1003	588653,50	2277448,44	Картометрический метод	0,10	—
1004	588653,30	2277448,30	Картометрический метод	0,10	—
1001	588653,43	2277448,09	Картометрический метод	0,10	—
1005	588432,76	2277303,18	Картометрический метод	0,10	—
1006	588432,97	2277303,32	Картометрический метод	0,10	—
1007	588432,83	2277303,53	Картометрический метод	0,10	—
1008	588432,63	2277303,39	Картометрический метод	0,10	—
1005	588432,76	2277303,18	Картометрический метод	0,10	—
1009	588452,83	2277316,36	Картометрический метод	0,10	—
1010	588453,03	2277316,49	Картометрический метод	0,10	—
1011	588452,89	2277316,70	Картометрический метод	0,10	—
1012	588452,68	2277316,57	Картометрический метод	0,10	—
1009	588452,83	2277316,36	Картометрический метод	0,10	—

ГРАФИЧЕСКОЕ ОПИСАНИЕ
местоположения границ населенных пунктов, территориальных зон,
особо охраняемых природных территорий,
зон с особыми условиями использования территории
Территориальная зона Ж1 -Зона застройки индивидуальными жилыми домами
Красносельцевского сельского поселения

(наименование объекта, местоположение границ которого описано (далее – объект))

Раздел 2

Сведения о местоположении границ объекта

1	2	3	4	5	6
1013	588583,22	2277401,99	Картометрический метод	0,10	—
1014	588583,44	2277402,12	Картометрический метод	0,10	—
1015	588583,29	2277402,33	Картометрический метод	0,10	—
1016	588583,09	2277402,21	Картометрический метод	0,10	—
1013	588583,22	2277401,99	Картометрический метод	0,10	—
1017	588492,94	2277342,70	Картометрический метод	0,10	—
1018	588493,15	2277342,85	Картометрический метод	0,10	—
1019	588493,02	2277343,05	Картометрический метод	0,10	—
1020	588492,81	2277342,91	Картометрический метод	0,10	—
1017	588492,94	2277342,70	Картометрический метод	0,10	—
1021	588785,78	2277578,10	Картометрический метод	0,10	—
1022	588785,99	2277578,23	Картометрический метод	0,10	—
1023	588785,86	2277578,44	Картометрический метод	0,10	—
1024	588785,65	2277578,31	Картометрический метод	0,10	—
1021	588785,78	2277578,10	Картометрический метод	0,10	—
1025	588598,26	2277411,87	Картометрический метод	0,10	—
1026	588598,47	2277412,00	Картометрический метод	0,10	—
1027	588598,35	2277412,21	Картометрический метод	0,10	—
1028	588598,13	2277412,08	Картометрический метод	0,10	—
1025	588598,26	2277411,87	Картометрический метод	0,10	—

ГРАФИЧЕСКОЕ ОПИСАНИЕ
местоположения границ населенных пунктов, территориальных зон,
особо охраняемых природных территорий,
зон с особыми условиями использования территории
Территориальная зона Ж1 -Зона застройки индивидуальными жилыми домами
Красносельцевского сельского поселения

(наименование объекта, местоположение границ которого описано (далее – объект))

Раздел 2

Сведения о местоположении границ объекта

1	2	3	4	5	6
1029	588497,97	2277346,00	Картометрический метод	0,10	—
1030	588498,17	2277346,15	Картометрический метод	0,10	—
1031	588498,03	2277346,34	Картометрический метод	0,10	—
1032	588497,82	2277346,21	Картометрический метод	0,10	—
1029	588497,97	2277346,00	Картометрический метод	0,10	—
1033	588482,91	2277336,12	Картометрический метод	0,10	—
1034	588483,12	2277336,27	Картометрический метод	0,10	—
1035	588482,98	2277336,46	Картометрический метод	0,10	—
1036	588482,77	2277336,33	Картометрический метод	0,10	—
1033	588482,91	2277336,12	Картометрический метод	0,10	—
1037	588437,77	2277306,48	Картометрический метод	0,10	—
1038	588437,98	2277306,61	Картометрический метод	0,10	—
1039	588437,85	2277306,82	Картометрический метод	0,10	—
1040	588437,64	2277306,69	Картометрический метод	0,10	—
1037	588437,77	2277306,48	Картометрический метод	0,10	—
1041	588769,60	2277603,37	Картометрический метод	0,10	—
1042	588769,82	2277603,49	Картометрический метод	0,10	—
1043	588769,68	2277603,70	Картометрический метод	0,10	—
1044	588769,47	2277603,57	Картометрический метод	0,10	—
1041	588769,60	2277603,37	Картометрический метод	0,10	—

ГРАФИЧЕСКОЕ ОПИСАНИЕ
местоположения границ населенных пунктов, территориальных зон,
особо охраняемых природных территорий,
зон с особыми условиями использования территории
Территориальная зона Ж1 -Зона застройки индивидуальными жилыми домами
Красносельцевского сельского поселения

(наименование объекта, местоположение границ которого описано (далее – объект))

Раздел 2

Сведения о местоположении границ объекта

1	2	3	4	5	6
1045	588713,82	2277487,75	Картометрический метод	0,10	—
1046	588714,03	2277487,89	Картометрический метод	0,10	—
1047	588713,90	2277488,10	Картометрический метод	0,10	—
1048	588713,70	2277487,97	Картометрический метод	0,10	—
1045	588713,82	2277487,75	Картометрический метод	0,10	—
1049	588683,73	2277468,00	Картометрический метод	0,10	—
1050	588683,94	2277468,13	Картометрический метод	0,10	—
1051	588683,80	2277468,34	Картометрический метод	0,10	—
1052	588683,60	2277468,20	Картометрический метод	0,10	—
1049	588683,73	2277468,00	Картометрический метод	0,10	—
1053	588502,97	2277349,29	Картометрический метод	0,10	—
1054	588503,18	2277349,43	Картометрический метод	0,10	—
1055	588503,04	2277349,64	Картометрический метод	0,10	—
1056	588502,85	2277349,50	Картометрический метод	0,10	—
1053	588502,97	2277349,29	Картометрический метод	0,10	—
1057	588553,13	2277382,24	Картометрический метод	0,10	—
1058	588553,34	2277382,36	Картометрический метод	0,10	—
1059	588553,20	2277382,57	Картометрический метод	0,10	—
1060	588552,99	2277382,43	Картометрический метод	0,10	—
1057	588553,13	2277382,24	Картометрический метод	0,10	—

ГРАФИЧЕСКОЕ ОПИСАНИЕ
местоположения границ населенных пунктов, территориальных зон,
особо охраняемых природных территорий,
зон с особыми условиями использования территории
Территориальная зона Ж1 -Зона застройки индивидуальными жилыми домами
Красносельцевского сельского поселения

(наименование объекта, местоположение границ которого описано (далее – объект))

Раздел 2

Сведения о местоположении границ объекта

1	2	3	4	5	6
1061	588467,87	2277326,24	Картометрический метод	0,10	—
1062	588468,07	2277326,37	Картометрический метод	0,10	—
1063	588467,94	2277326,58	Картометрический метод	0,10	—
1064	588467,74	2277326,45	Картометрический метод	0,10	—
1061	588467,87	2277326,24	Картометрический метод	0,10	—
1065	588673,70	2277461,42	Картометрический метод	0,10	—
1066	588673,91	2277461,54	Картометрический метод	0,10	—
1067	588673,77	2277461,75	Картометрический метод	0,10	—
1068	588673,57	2277461,61	Картометрический метод	0,10	—
1065	588673,70	2277461,42	Картометрический метод	0,10	—
1069	588776,07	2277593,27	Картометрический метод	0,10	—
1070	588776,28	2277593,39	Картометрический метод	0,10	—
1071	588776,15	2277593,60	Картометрический метод	0,10	—
1072	588775,95	2277593,47	Картометрический метод	0,10	—
1069	588776,07	2277593,27	Картометрический метод	0,10	—
1073	591503,70	2277181,30	Картометрический метод	0,10	—
1074	591517,21	2277189,57	Картометрический метод	0,10	—
1075	591529,65	2277206,62	Картометрический метод	0,10	—
1076	591543,32	2277384,29	Картометрический метод	0,10	—
1077	591524,82	2277336,44	Картометрический метод	0,10	—

ГРАФИЧЕСКОЕ ОПИСАНИЕ
местоположения границ населенных пунктов, территориальных зон,
особо охраняемых природных территорий,
зон с особыми условиями использования территории
Территориальная зона Ж1 -Зона застройки индивидуальными жилыми домами
Красносельцевского сельского поселения

(наименование объекта, местоположение границ которого описано (далее – объект)

Раздел 2

Сведения о местоположении границ объекта

1	2	3	4	5	6
1078	591509,60	2277342,93	Картометрический метод	0,10	—
1079	591530,19	2277392,30	Картометрический метод	0,10	—
1080	591415,33	2277440,97	Картометрический метод	0,10	—
1081	591384,55	2277454,19	Картометрический метод	0,10	—
1082	591284,50	2277499,98	Картометрический метод	0,10	—
1083	591241,52	2277457,17	Картометрический метод	0,10	—
1084	591186,55	2277402,40	Картометрический метод	0,10	—
1085	591160,24	2277371,96	Картометрический метод	0,10	—
1086	591156,01	2277364,62	Картометрический метод	0,10	—
1087	591207,47	2277337,56	Картометрический метод	0,10	—
1088	591271,88	2277303,74	Картометрический метод	0,10	—
1073	591503,70	2277181,30	Картометрический метод	0,10	—
1089	588502,50	2277181,85	Картометрический метод	0,10	—
1090	588511,00	2277185,00	Картометрический метод	0,10	—
1091	588697,60	2277282,63	Картометрический метод	0,10	—
1092	588697,51	2277282,80	Картометрический метод	0,10	—
1093	588697,73	2277282,91	Картометрический метод	0,10	—
1094	588697,82	2277282,74	Картометрический метод	0,10	—
1095	588702,91	2277285,41	Картометрический метод	0,10	—
1096	588702,88	2277285,47	Картометрический метод	0,10	—
1097	588703,11	2277285,59	Картометрический метод	0,10	—

ГРАФИЧЕСКОЕ ОПИСАНИЕ
местоположения границ населенных пунктов, территориальных зон,
особо охраняемых природных территорий,
зон с особыми условиями использования территории
Территориальная зона Ж1 -Зона застройки индивидуальными жилыми домами
Красносельцевского сельского поселения

(наименование объекта, местоположение границ которого описано (далее – объект))

Раздел 2

Сведения о местоположении границ объекта

1	2	3	4	5	6
1098	588703,14	2277285,53	Картометрический метод	0,10	—
1099	588900,43	2277388,75	Картометрический метод	0,10	—
1100	588900,34	2277388,94	Картометрический метод	0,10	—
1101	588902,76	2277389,97	Картометрический метод	0,10	—
1102	588830,49	2277507,94	Картометрический метод	0,10	—
1103	588831,98	2277508,99	Картометрический метод	0,10	—
1104	588823,48	2277523,61	Картометрический метод	0,10	—
1105	588821,60	2277522,44	Картометрический метод	0,10	—
1106	588821,50	2277522,60	Картометрический метод	0,10	—
1107	588821,39	2277522,53	Картометрический метод	0,10	—
1108	588821,25	2277522,74	Картометрический метод	0,10	—
1109	588821,37	2277522,81	Картометрический метод	0,10	—
1110	588817,16	2277529,69	Картометрический метод	0,10	—
1111	588795,79	2277515,31	Картометрический метод	0,10	—
1112	588792,14	2277521,15	Картометрический метод	0,10	—
1113	588774,27	2277508,79	Картометрический метод	0,10	—
1114	588771,74	2277502,21	Картометрический метод	0,10	—
1115	588746,10	2277486,09	Картометрический метод	0,10	—
1116	588677,15	2277441,63	Картометрический метод	0,10	—
1117	588657,15	2277429,30	Картометрический метод	0,10	—
1118	588586,89	2277382,66	Картометрический метод	0,10	—
1119	588550,55	2277357,85	Картометрический метод	0,10	—

ГРАФИЧЕСКОЕ ОПИСАНИЕ
местоположения границ населенных пунктов, территориальных зон,
особо охраняемых природных территорий,
зон с особыми условиями использования территории
Территориальная зона Ж1 -Зона застройки индивидуальными жилыми домами
Красносельцевского сельского поселения

(наименование объекта, местоположение границ которого описано (далее – объект))

Раздел 2

Сведения о местоположении границ объекта

1	2	3	4	5	6
1120	588437,50	2277283,74	Картометрический метод	0,10	—
1121	588443,76	2277270,12	Картометрический метод	0,10	—
1122	588471,64	2277225,95	Картометрический метод	0,10	—
1123	588499,05	2277185,95	Картометрический метод	0,10	—
1089	588502,50	2277181,85	Картометрический метод	0,10	—
1124	588900,46	2277391,65	Картометрический метод	0,10	—
1125	588900,83	2277391,80	Картометрический метод	0,10	—
1126	588900,68	2277392,17	Картометрический метод	0,10	—
1127	588900,31	2277392,02	Картометрический метод	0,10	—
1124	588900,46	2277391,65	Картометрический метод	0,10	—
1128	588897,70	2277395,82	Картометрический метод	0,10	—
1129	588898,07	2277395,97	Картометрический метод	0,10	—
1130	588897,92	2277396,34	Картометрический метод	0,10	—
1131	588897,55	2277396,19	Картометрический метод	0,10	—
1128	588897,70	2277395,82	Картометрический метод	0,10	—
1132	588665,40	2277266,55	Картометрический метод	0,10	—
1133	588665,62	2277266,66	Картометрический метод	0,10	—
1134	588665,50	2277266,90	Картометрический метод	0,10	—
1135	588665,27	2277266,78	Картометрический метод	0,10	—
1132	588665,40	2277266,55	Картометрический метод	0,10	—

ГРАФИЧЕСКОЕ ОПИСАНИЕ
местоположения границ населенных пунктов, территориальных зон,
особо охраняемых природных территорий,
зон с особыми условиями использования территории
Территориальная зона Ж1 -Зона застройки индивидуальными жилыми домами
Красносельцевского сельского поселения

(наименование объекта, местоположение границ которого описано (далее – объект))

Раздел 2

Сведения о местоположении границ объекта

1	2	3	4	5	6
1136	588510,25	2277189,49	Картометрический метод	0,10	—
1137	588510,48	2277189,61	Картометрический метод	0,10	—
1138	588510,37	2277189,84	Картометрический метод	0,10	—
1139	588510,14	2277189,72	Картометрический метод	0,10	—
1136	588510,25	2277189,49	Картометрический метод	0,10	—
1140	588504,88	2277186,82	Картометрический метод	0,10	—
1141	588505,11	2277186,93	Картометрический метод	0,10	—
1142	588505,00	2277187,16	Картометрический метод	0,10	—
1143	588504,77	2277187,06	Картометрический метод	0,10	—
1140	588504,88	2277186,82	Картометрический метод	0,10	—
1144	588520,33	2277194,43	Картометрический метод	0,10	—
1145	588520,55	2277194,55	Картометрический метод	0,10	—
1146	588520,44	2277194,78	Картометрический метод	0,10	—
1147	588520,21	2277194,66	Картометрический метод	0,10	—
1144	588520,33	2277194,43	Картометрический метод	0,10	—
1148	588660,01	2277263,88	Картометрический метод	0,10	—
1149	588660,24	2277263,99	Картометрический метод	0,10	—
1150	588660,13	2277264,22	Картометрический метод	0,10	—
1151	588659,90	2277264,11	Картометрический метод	0,10	—
1148	588660,01	2277263,88	Картометрический метод	0,10	—

ГРАФИЧЕСКОЕ ОПИСАНИЕ
местоположения границ населенных пунктов, территориальных зон,
особо охраняемых природных территорий,
зон с особыми условиями использования территории
Территориальная зона Ж1 -Зона застройки индивидуальными жилыми домами
Красносельцевского сельского поселения

(наименование объекта, местоположение границ которого описано (далее – объект))

Раздел 2

Сведения о местоположении границ объекта

1	2	3	4	5	6
1152	588622,40	2277245,18	Картометрический метод	0,10	—
1153	588622,63	2277245,31	Картометрический метод	0,10	—
1154	588622,52	2277245,52	Картометрический метод	0,10	—
1155	588622,29	2277245,41	Картометрический метод	0,10	—
1152	588622,40	2277245,18	Картометрический метод	0,10	—
1156	588824,63	2277517,47	Картометрический метод	0,10	—
1157	588824,64	2277517,48	Картометрический метод	0,10	—
1158	588824,84	2277517,61	Картометрический метод	0,10	—
1159	588824,71	2277517,82	Картометрический метод	0,10	—
1160	588824,49	2277517,70	Картометрический метод	0,10	—
1156	588824,63	2277517,47	Картометрический метод	0,10	—
1161	588600,91	2277234,50	Картометрический метод	0,10	—
1162	588601,14	2277234,61	Картометрический метод	0,10	—
1163	588601,04	2277234,84	Картометрический метод	0,10	—
1164	588600,80	2277234,72	Картометрический метод	0,10	—
1161	588600,91	2277234,50	Картометрический метод	0,10	—
1165	588595,54	2277231,83	Картометрический метод	0,10	—
1166	588595,78	2277231,94	Картометрический метод	0,10	—
1167	588595,65	2277232,16	Картометрический метод	0,10	—
1168	588595,43	2277232,05	Картометрический метод	0,10	—

ГРАФИЧЕСКОЕ ОПИСАНИЕ
местоположения границ населенных пунктов, территориальных зон,
особо охраняемых природных территорий,
зон с особыми условиями использования территории
Территориальная зона Ж1 -Зона застройки индивидуальными жилыми домами
Красносельцевского сельского поселения
(наименование объекта, местоположение границ которого описано (далее – объект))

Раздел 2

Сведения о местоположении границ объекта

1	2	3	4	5	6
1165	588595,54	2277231,83	Картометрический метод	0,10	—
1169	588514,95	2277191,76	Картометрический метод	0,10	—
1170	588515,18	2277191,87	Картометрический метод	0,10	—
1171	588515,06	2277192,10	Картометрический метод	0,10	—
1172	588514,84	2277191,99	Картометрический метод	0,10	—
1169	588514,95	2277191,76	Картометрический метод	0,10	—
1173	588654,64	2277261,21	Картометрический метод	0,10	—
1174	588654,86	2277261,32	Картометрический метод	0,10	—
1175	588654,76	2277261,56	Картометрический метод	0,10	—
1176	588654,53	2277261,43	Картометрический метод	0,10	—
1173	588654,64	2277261,21	Картометрический метод	0,10	—
1177	588557,94	2277213,13	Картометрический метод	0,10	—
1178	588558,16	2277213,24	Картометрический метод	0,10	—
1179	588558,05	2277213,47	Картометрический метод	0,10	—
1180	588557,82	2277213,36	Картометрический метод	0,10	—
1177	588557,94	2277213,13	Картометрический метод	0,10	—
1181	588676,13	2277271,90	Картометрический метод	0,10	—
1182	588676,36	2277272,01	Картометрический метод	0,10	—
1183	588676,24	2277272,24	Картометрический метод	0,10	—
1184	588676,02	2277272,12	Картометрический метод	0,10	—

ГРАФИЧЕСКОЕ ОПИСАНИЕ
местоположения границ населенных пунктов, территориальных зон,
особо охраняемых природных территорий,
зон с особыми условиями использования территории
Территориальная зона Ж1 -Зона застройки индивидуальными жилыми домами
Красносельцевского сельского поселения

(наименование объекта, местоположение границ которого описано (далее – объект)

Раздел 2

Сведения о местоположении границ объекта

1	2	3	4	5	6
1181	588676,13	2277271,90	Картометрический метод	0,10	—
1185	588638,52	2277253,20	Картометрический метод	0,10	—
1186	588638,75	2277253,31	Картометрический метод	0,10	—
1187	588638,65	2277253,53	Картометрический метод	0,10	—
1188	588638,41	2277253,42	Картометрический метод	0,10	—
1185	588638,52	2277253,20	Картометрический метод	0,10	—
1189	588541,83	2277205,13	Картометрический метод	0,10	—
1190	588542,05	2277205,23	Картометрический метод	0,10	—
1191	588541,93	2277205,46	Картометрический метод	0,10	—
1192	588541,70	2277205,34	Картометрический метод	0,10	—
1189	588541,83	2277205,13	Картометрический метод	0,10	—
1193	588579,42	2277223,82	Картометрический метод	0,10	—
1194	588579,66	2277223,93	Картометрический метод	0,10	—
1195	588579,54	2277224,15	Картометрический метод	0,10	—
1196	588579,32	2277224,04	Картометрический метод	0,10	—
1193	588579,42	2277223,82	Картометрический метод	0,10	—
1197	588568,68	2277218,47	Картометрический метод	0,10	—
1198	588568,90	2277218,58	Картометрический метод	0,10	—
1199	588568,79	2277218,81	Картометрический метод	0,10	—
1200	588568,57	2277218,70	Картометрический метод	0,10	—

ГРАФИЧЕСКОЕ ОПИСАНИЕ
местоположения границ населенных пунктов, территориальных зон,
особо охраняемых природных территорий,
зон с особыми условиями использования территории
Территориальная зона Ж1 -Зона застройки индивидуальными жилыми домами
Красносельцевского сельского поселения
(наименование объекта, местоположение границ которого описано (далее – объект))

Раздел 2

Сведения о местоположении границ объекта

1	2	3	4	5	6
1197	588568,68	2277218,47	Картометрический метод	0,10	—
1201	588617,03	2277242,51	Картометрический метод	0,10	—
1202	588617,26	2277242,62	Картометрический метод	0,10	—
1203	588617,14	2277242,85	Картометрический метод	0,10	—
1204	588616,93	2277242,75	Картометрический метод	0,10	—
1201	588617,03	2277242,51	Картометрический метод	0,10	—
1205	588531,07	2277199,78	Картометрический метод	0,10	—
1206	588531,29	2277199,89	Картометрический метод	0,10	—
1207	588531,19	2277200,12	Картометрический метод	0,10	—
1208	588530,96	2277200,00	Картометрический метод	0,10	—
1205	588531,07	2277199,78	Картометрический метод	0,10	—
1209	588525,70	2277197,10	Картометрический метод	0,10	—
1210	588525,93	2277197,22	Картометрический метод	0,10	—
1211	588525,81	2277197,44	Картометрический метод	0,10	—
1212	588525,60	2277197,33	Картометрический метод	0,10	—
1209	588525,70	2277197,10	Картометрический метод	0,10	—
1213	588536,44	2277202,45	Картометрический метод	0,10	—
1214	588536,67	2277202,56	Картометрический метод	0,10	—
1215	588536,56	2277202,78	Картометрический метод	0,10	—
1216	588536,33	2277202,67	Картометрический метод	0,10	—

ГРАФИЧЕСКОЕ ОПИСАНИЕ
местоположения границ населенных пунктов, территориальных зон,
особо охраняемых природных территорий,
зон с особыми условиями использования территории
Территориальная зона Ж1 -Зона застройки индивидуальными жилыми домами
Красносельцевского сельского поселения

(наименование объекта, местоположение границ которого описано (далее – объект)

Раздел 2

Сведения о местоположении границ объекта

1	2	3	4	5	6
1213	588536,44	2277202,45	Картометрический метод	0,10	—
1217	588606,29	2277237,17	Картометрический метод	0,10	—
1218	588606,51	2277237,28	Картометрический метод	0,10	—
1219	588606,40	2277237,51	Картометрический метод	0,10	—
1220	588606,18	2277237,40	Картометрический метод	0,10	—
1217	588606,29	2277237,17	Картометрический метод	0,10	—
1221	588681,51	2277274,57	Картометрический метод	0,10	—
1222	588681,73	2277274,68	Картометрический метод	0,10	—
1223	588681,62	2277274,90	Картометрический метод	0,10	—
1224	588681,39	2277274,79	Картометрический метод	0,10	—
1221	588681,51	2277274,57	Картометрический метод	0,10	—
1225	588643,90	2277255,87	Картометрический метод	0,10	—
1226	588644,12	2277255,98	Картометрический метод	0,10	—
1227	588644,01	2277256,20	Картометрический метод	0,10	—
1228	588643,78	2277256,09	Картометрический метод	0,10	—
1225	588643,90	2277255,87	Картометрический метод	0,10	—
1229	588649,27	2277258,54	Картометрический метод	0,10	—
1230	588649,50	2277258,65	Картометрический метод	0,10	—
1231	588649,38	2277258,87	Картометрический метод	0,10	—
1232	588649,16	2277258,76	Картометрический метод	0,10	—

ГРАФИЧЕСКОЕ ОПИСАНИЕ
местоположения границ населенных пунктов, территориальных зон,
особо охраняемых природных территорий,
зон с особыми условиями использования территории
Территориальная зона Ж1 -Зона застройки индивидуальными жилыми домами
Красносельцевского сельского поселения

(наименование объекта, местоположение границ которого описано (далее – объект)

Раздел 2

Сведения о местоположении границ объекта

1	2	3	4	5	6
1229	588649,27	2277258,54	Картометрический метод	0,10	—
1233	588827,86	2277512,42	Картометрический метод	0,10	—
1234	588828,07	2277512,56	Картометрический метод	0,10	—
1235	588827,94	2277512,77	Картометрический метод	0,10	—
1236	588827,73	2277512,63	Картометрический метод	0,10	—
1233	588827,86	2277512,42	Картометрический метод	0,10	—
1237	588670,76	2277269,22	Картометрический метод	0,10	—
1238	588670,98	2277269,34	Картометрический метод	0,10	—
1239	588670,88	2277269,56	Картометрический метод	0,10	—
1240	588670,66	2277269,45	Картометрический метод	0,10	—
1237	588670,76	2277269,22	Картометрический метод	0,10	—
1241	588611,67	2277239,84	Картометрический метод	0,10	—
1242	588611,88	2277239,96	Картометрический метод	0,10	—
1243	588611,77	2277240,18	Картометрический метод	0,10	—
1244	588611,55	2277240,07	Картометрический метод	0,10	—
1241	588611,67	2277239,84	Картометрический метод	0,10	—
1245	588552,56	2277210,47	Картометрический метод	0,10	—
1246	588552,78	2277210,57	Картометрический метод	0,10	—
1247	588552,67	2277210,80	Картометрический метод	0,10	—
1248	588552,45	2277210,68	Картометрический метод	0,10	—

ГРАФИЧЕСКОЕ ОПИСАНИЕ
местоположения границ населенных пунктов, территориальных зон,
особо охраняемых природных территорий,
зон с особыми условиями использования территории
Территориальная зона Ж1 -Зона застройки индивидуальными жилыми домами
Красносельцевского сельского поселения

(наименование объекта, местоположение границ которого описано (далее – объект))

Раздел 2

Сведения о местоположении границ объекта

1	2	3	4	5	6
1245	588552,56	2277210,47	Картометрический метод	0,10	—
1249	588563,31	2277215,81	Картометрический метод	0,10	—
1250	588563,53	2277215,91	Картометрический метод	0,10	—
1251	588563,42	2277216,14	Картометрический метод	0,10	—
1252	588563,20	2277216,03	Картометрический метод	0,10	—
1249	588563,31	2277215,81	Картометрический метод	0,10	—
1253	588692,25	2277279,91	Картометрический метод	0,10	—
1254	588692,47	2277280,02	Картометрический метод	0,10	—
1255	588692,36	2277280,24	Картометрический метод	0,10	—
1256	588692,14	2277280,13	Картометрический метод	0,10	—
1253	588692,25	2277279,91	Картометрический метод	0,10	—
1257	588590,17	2277229,16	Картометрический метод	0,10	—
1258	588590,39	2277229,27	Картометрический метод	0,10	—
1259	588590,28	2277229,49	Картометрический метод	0,10	—
1260	588590,06	2277229,38	Картометрический метод	0,10	—
1257	588590,17	2277229,16	Картометрический метод	0,10	—
1261	588627,79	2277247,86	Картометрический метод	0,10	—
1262	588628,00	2277247,97	Картометрический метод	0,10	—
1263	588627,89	2277248,19	Картометрический метод	0,10	—
1264	588627,67	2277248,08	Картометрический метод	0,10	—

ГРАФИЧЕСКОЕ ОПИСАНИЕ
местоположения границ населенных пунктов, территориальных зон,
особо охраняемых природных территорий,
зон с особыми условиями использования территории
Территориальная зона Ж1 -Зона застройки индивидуальными жилыми домами
Красносельцевского сельского поселения

(наименование объекта, местоположение границ которого описано (далее – объект)

Раздел 2

Сведения о местоположении границ объекта

1	2	3	4	5	6
1261	588627,79	2277247,86	Картометрический метод	0,10	—
1265	588818,15	2277527,58	Картометрический метод	0,10	—
1266	588818,36	2277527,71	Картометрический метод	0,10	—
1267	588818,24	2277527,92	Картометрический метод	0,10	—
1268	588818,03	2277527,80	Картометрический метод	0,10	—
1265	588818,15	2277527,58	Картометрический метод	0,10	—
1269	588633,15	2277250,53	Картометрический метод	0,10	—
1270	588633,38	2277250,65	Картометрический метод	0,10	—
1271	588633,26	2277250,86	Картометрический метод	0,10	—
1272	588633,05	2277250,75	Картометрический метод	0,10	—
1269	588633,15	2277250,53	Картометрический метод	0,10	—
1273	588574,06	2277221,15	Картометрический метод	0,10	—
1274	588574,27	2277221,26	Картометрический метод	0,10	—
1275	588574,16	2277221,48	Картометрический метод	0,10	—
1276	588573,94	2277221,37	Картометрический метод	0,10	—
1273	588574,06	2277221,15	Картометрический метод	0,10	—
1277	588547,19	2277207,79	Картометрический метод	0,10	—
1278	588547,41	2277207,90	Картометрический метод	0,10	—
1279	588547,31	2277208,12	Картометрический метод	0,10	—
1280	588547,09	2277208,01	Картометрический метод	0,10	—

ГРАФИЧЕСКОЕ ОПИСАНИЕ
местоположения границ населенных пунктов, территориальных зон,
особо охраняемых природных территорий,
зон с особыми условиями использования территории
Территориальная зона Ж1 -Зона застройки индивидуальными жилыми домами
Красносельцевского сельского поселения

(наименование объекта, местоположение границ которого описано (далее – объект)

Раздел 2

Сведения о местоположении границ объекта

1	2	3	4	5	6
1277	588547,19	2277207,79	Картометрический метод	0,10	—
1281	588584,80	2277226,50	Картометрический метод	0,10	—
1282	588585,02	2277226,60	Картометрический метод	0,10	—
1283	588584,92	2277226,82	Картометрический метод	0,10	—
1284	588584,69	2277226,71	Картометрический метод	0,10	—
1281	588584,80	2277226,50	Картометрический метод	0,10	—
1285	588686,88	2277277,24	Картометрический метод	0,10	—
1286	588687,10	2277277,35	Картометрический метод	0,10	—
1287	588686,99	2277277,57	Картометрический метод	0,10	—
1288	588686,78	2277277,46	Картометрический метод	0,10	—
1285	588686,88	2277277,24	Картометрический метод	0,10	—
1289	588925,63	2277398,85	Картометрический метод	0,10	—
1290	589156,43	2277517,28	Картометрический метод	0,10	—
1291	589138,37	2277556,86	Картометрический метод	0,10	—
1292	589167,78	2277575,94	Картометрический метод	0,10	—
1293	589075,14	2277705,29	Картометрический метод	0,10	—
1294	589073,39	2277704,49	Картометрический метод	0,10	—
1295	589071,06	2277707,60	Картометрический метод	0,10	—
1296	589049,37	2277693,53	Картометрический метод	0,10	—
1297	589049,37	2277693,53	Картометрический метод	0,10	—

ГРАФИЧЕСКОЕ ОПИСАНИЕ
местоположения границ населенных пунктов, территориальных зон,
особо охраняемых природных территорий,
зон с особыми условиями использования территории
Территориальная зона Ж1 -Зона застройки индивидуальными жилыми домами
Красносельцевского сельского поселения

(наименование объекта, местоположение границ которого описано (далее – объект))

Раздел 2

Сведения о местоположении границ объекта

1	2	3	4	5	6
1298	589049,35	2277693,52	Картометрический метод	0,10	—
1299	589030,09	2277684,53	Картометрический метод	0,10	—
1300	589005,26	2277667,17	Картометрический метод	0,10	—
1301	588973,98	2277648,70	Картометрический метод	0,10	—
1302	588966,26	2277643,14	Картометрический метод	0,10	—
1303	588967,75	2277641,04	Картометрический метод	0,10	—
1304	588966,06	2277639,70	Картометрический метод	0,10	—
1305	588970,98	2277633,33	Картометрический метод	0,10	—
1306	588837,53	2277543,43	Картометрический метод	0,10	—
1307	588920,05	2277406,48	Картометрический метод	0,10	—
1289	588925,63	2277398,85	Картометрический метод	0,10	—
1308	588880,83	2277485,29	Картометрический метод	0,10	—
1309	588881,20	2277485,44	Картометрический метод	0,10	—
1310	588881,05	2277485,81	Картометрический метод	0,10	—
1311	588880,67	2277485,66	Картометрический метод	0,10	—
1308	588880,83	2277485,29	Картометрический метод	0,10	—
1312	588991,96	2277522,23	Картометрический метод	0,10	—
1313	588992,33	2277522,39	Картометрический метод	0,10	—
1314	588992,18	2277522,76	Картометрический метод	0,10	—
1315	588991,81	2277522,61	Картометрический метод	0,10	—
1312	588991,96	2277522,23	Картометрический метод	0,10	—

ГРАФИЧЕСКОЕ ОПИСАНИЕ
местоположения границ населенных пунктов, территориальных зон,
особо охраняемых природных территорий,
зон с особыми условиями использования территории
Территориальная зона Ж1 -Зона застройки индивидуальными жилыми домами
Красносельцевского сельского поселения
(наименование объекта, местоположение границ которого описано (далее – объект))

Раздел 2

Сведения о местоположении границ объекта

1	2	3	4	5	6
1316	588885,59	2277486,82	Картометрический метод	0,10	—
1317	588885,96	2277486,97	Картометрический метод	0,10	—
1318	588885,80	2277487,34	Картометрический метод	0,10	—
1319	588885,43	2277487,19	Картометрический метод	0,10	—
1316	588885,59	2277486,82	Картометрический метод	0,10	—
1320	589163,53	2277579,28	Картометрический метод	0,10	—
1321	589163,90	2277579,43	Картометрический метод	0,10	—
1322	589163,90	2277579,43	Картометрический метод	0,10	—
1323	589163,75	2277579,80	Картометрический метод	0,10	—
1324	589163,37	2277579,65	Картометрический метод	0,10	—
1320	589163,53	2277579,28	Картометрический метод	0,10	—
1325	589112,55	2277562,28	Картометрический метод	0,10	—
1326	589112,92	2277562,43	Картометрический метод	0,10	—
1327	589112,77	2277562,80	Картометрический метод	0,10	—
1328	589112,40	2277562,65	Картометрический метод	0,10	—
1325	589112,55	2277562,28	Картометрический метод	0,10	—
1329	588933,15	2277502,63	Картометрический метод	0,10	—
1330	588933,52	2277502,78	Картометрический метод	0,10	—
1331	588933,37	2277503,15	Картометрический метод	0,10	—
1332	588933,00	2277503,00	Картометрический метод	0,10	—

ГРАФИЧЕСКОЕ ОПИСАНИЕ
местоположения границ населенных пунктов, территориальных зон,
особо охраняемых природных территорий,
зон с особыми условиями использования территории
Территориальная зона Ж1 -Зона застройки индивидуальными жилыми домами
Красносельцевского сельского поселения

(наименование объекта, местоположение границ которого описано (далее – объект)

Раздел 2

Сведения о местоположении границ объекта

1	2	3	4	5	6
1329	588933,15	2277502,63	Картометрический метод	0,10	—
1333	589052,23	2277542,10	Картометрический метод	0,10	—
1334	589052,60	2277542,25	Картометрический метод	0,10	—
1335	589052,45	2277542,62	Картометрический метод	0,10	—
1336	589052,08	2277542,47	Картометрический метод	0,10	—
1333	589052,23	2277542,10	Картометрический метод	0,10	—
1337	588323,01	2277434,68	Картометрический метод	0,10	—
1338	588411,01	2277493,34	Картометрический метод	0,10	—
1339	588450,97	2277520,00	Картометрический метод	0,10	—
1340	588610,07	2277628,24	Картометрический метод	0,10	—
1341	588605,54	2277638,26	Картометрический метод	0,10	—
1342	588560,95	2277706,40	Картометрический метод	0,10	—
1343	588525,42	2277760,82	Картометрический метод	0,10	—
1344	588509,52	2277750,44	Картометрический метод	0,10	—
1345	588488,75	2277735,02	Картометрический метод	0,10	—
1346	588485,25	2277739,85	Картометрический метод	0,10	—
1347	588457,48	2277718,41	Картометрический метод	0,10	—
1348	588460,59	2277714,12	Картометрический метод	0,10	—
1349	588445,78	2277703,12	Картометрический метод	0,10	—
1350	588439,60	2277711,08	Картометрический метод	0,10	—
1351	588414,74	2277691,72	Картометрический метод	0,10	—

ГРАФИЧЕСКОЕ ОПИСАНИЕ
местоположения границ населенных пунктов, территориальных зон,
особо охраняемых природных территорий,
зон с особыми условиями использования территории
Территориальная зона Ж1 -Зона застройки индивидуальными жилыми домами
Красносельцевского сельского поселения

(наименование объекта, местоположение границ которого описано (далее – объект))

Раздел 2

Сведения о местоположении границ объекта

1	2	3	4	5	6
1352	588420,48	2277684,34	Картометрический метод	0,10	—
1353	588341,31	2277625,57	Картометрический метод	0,10	—
1354	588335,49	2277633,66	Картометрический метод	0,10	—
1355	588312,77	2277617,28	Картометрический метод	0,10	—
1356	588318,82	2277608,88	Картометрический метод	0,10	—
1357	588298,78	2277594,00	Картометрический метод	0,10	—
1358	588293,12	2277601,75	Картометрический метод	0,10	—
1359	588277,18	2277590,21	Картометрический метод	0,10	—
1360	588282,92	2277582,22	Картометрический метод	0,10	—
1361	588267,35	2277570,67	Картометрический метод	0,10	—
1362	588261,73	2277578,81	Картометрический метод	0,10	—
1363	588235,34	2277560,40	Картометрический метод	0,10	—
1364	588260,50	2277524,81	Картометрический метод	0,10	—
1365	588265,26	2277515,11	Картометрический метод	0,10	—
1366	588286,36	2277486,97	Картометрический метод	0,10	—
1367	588302,26	2277464,28	Картометрический метод	0,10	—
1368	588302,28	2277464,26	Картометрический метод	0,10	—
1369	588311,47	2277451,14	Картометрический метод	0,10	—
1370	588311,48	2277451,12	Картометрический метод	0,10	—
1337	588323,01	2277434,68	Картометрический метод	0,10	—
1371	588339,39	2277450,55	Картометрический метод	0,10	—

ГРАФИЧЕСКОЕ ОПИСАНИЕ
местоположения границ населенных пунктов, территориальных зон,
особо охраняемых природных территорий,
зон с особыми условиями использования территории
Территориальная зона Ж1 -Зона застройки индивидуальными жилыми домами
Красносельцевского сельского поселения

(наименование объекта, местоположение границ которого описано (далее – объект))

Раздел 2

Сведения о местоположении границ объекта

1	2	3	4	5	6
1372	588347,58	2277456,30	Картометрический метод	0,10	—
1373	588341,83	2277464,49	Картометрический метод	0,10	—
1374	588333,65	2277458,74	Картометрический метод	0,10	—
1371	588339,39	2277450,55	Картометрический метод	0,10	—
1375	588526,20	2277574,25	Картометрический метод	0,10	—
1376	588526,42	2277574,39	Картометрический метод	0,10	—
1377	588526,27	2277574,61	Картометрический метод	0,10	—
1378	588526,06	2277574,46	Картометрический метод	0,10	—
1375	588526,20	2277574,25	Картометрический метод	0,10	—
1379	588322,52	2277621,47	Картометрический метод	0,10	—
1380	588322,73	2277621,61	Картометрический метод	0,10	—
1381	588322,58	2277621,83	Картометрический метод	0,10	—
1382	588322,38	2277621,68	Картометрический метод	0,10	—
1379	588322,52	2277621,47	Картометрический метод	0,10	—
1383	588476,69	2277540,36	Картометрический метод	0,10	—
1384	588476,91	2277540,50	Картометрический метод	0,10	—
1385	588476,76	2277540,71	Картометрический метод	0,10	—
1386	588476,55	2277540,57	Картометрический метод	0,10	—
1383	588476,69	2277540,36	Картометрический метод	0,10	—
1387	588421,52	2277504,13	Картометрический метод	0,10	—

ГРАФИЧЕСКОЕ ОПИСАНИЕ
местоположения границ населенных пунктов, территориальных зон,
особо охраняемых природных территорий,
зон с особыми условиями использования территории
Территориальная зона Ж1 -Зона застройки индивидуальными жилыми домами
Красносельцевского сельского поселения

(наименование объекта, местоположение границ которого описано (далее – объект))

Раздел 2

Сведения о местоположении границ объекта

1	2	3	4	5	6
1388	588421,73	2277504,27	Картометрический метод	0,10	—
1389	588421,60	2277504,48	Картометрический метод	0,10	—
1390	588421,38	2277504,35	Картометрический метод	0,10	—
1387	588421,52	2277504,13	Картометрический метод	0,10	—
1391	588545,90	2277587,97	Картометрический метод	0,10	—
1392	588546,11	2277588,11	Картометрический метод	0,10	—
1393	588545,96	2277588,32	Картометрический метод	0,10	—
1394	588545,75	2277588,18	Картометрический метод	0,10	—
1391	588545,90	2277587,97	Картометрический метод	0,10	—
1395	588346,30	2277454,73	Картометрический метод	0,10	—
1396	588346,50	2277454,87	Картометрический метод	0,10	—
1397	588346,36	2277455,09	Картометрический метод	0,10	—
1398	588346,15	2277454,94	Картометрический метод	0,10	—
1395	588346,30	2277454,73	Картометрический метод	0,10	—
1399	588361,34	2277464,61	Картометрический метод	0,10	—
1400	588361,56	2277464,75	Картометрический метод	0,10	—
1401	588361,41	2277464,97	Картометрический метод	0,10	—
1402	588361,21	2277464,82	Картометрический метод	0,10	—
1399	588361,34	2277464,61	Картометрический метод	0,10	—
1403	588336,27	2277448,14	Картометрический метод	0,10	—

ГРАФИЧЕСКОЕ ОПИСАНИЕ
местоположения границ населенных пунктов, территориальных зон,
особо охраняемых природных территорий,
зон с особыми условиями использования территории
Территориальная зона Ж1 -Зона застройки индивидуальными жилыми домами
Красносельцевского сельского поселения

(наименование объекта, местоположение границ которого описано (далее – объект))

Раздел 2

Сведения о местоположении границ объекта

1	2	3	4	5	6
1404	588336,48	2277448,29	Картометрический метод	0,10	—
1405	588336,33	2277448,49	Картометрический метод	0,10	—
1406	588336,12	2277448,35	Картометрический метод	0,10	—
1403	588336,27	2277448,14	Картометрический метод	0,10	—
1407	588511,43	2277563,96	Картометрический метод	0,10	—
1408	588511,64	2277564,10	Картометрический метод	0,10	—
1409	588511,51	2277564,31	Картометрический метод	0,10	—
1410	588511,29	2277564,17	Картометрический метод	0,10	—
1407	588511,43	2277563,96	Картометрический метод	0,10	—
1411	588446,60	2277520,60	Картометрический метод	0,10	—
1412	588446,81	2277520,74	Картометрический метод	0,10	—
1413	588446,68	2277520,95	Картометрический метод	0,10	—
1414	588446,46	2277520,81	Картометрический метод	0,10	—
1411	588446,60	2277520,60	Картометрический метод	0,10	—
1415	588356,32	2277461,32	Картометрический метод	0,10	—
1416	588356,53	2277461,46	Картометрический метод	0,10	—
1417	588356,39	2277461,67	Картометрический метод	0,10	—
1418	588356,18	2277461,53	Картометрический метод	0,10	—
1415	588356,32	2277461,32	Картометрический метод	0,10	—
1419	588491,74	2277550,24	Картометрический метод	0,10	—

ГРАФИЧЕСКОЕ ОПИСАНИЕ
местоположения границ населенных пунктов, территориальных зон,
особо охраняемых природных территорий,
зон с особыми условиями использования территории
Территориальная зона Ж1 -Зона застройки индивидуальными жилыми домами
Красносельцевского сельского поселения

(наименование объекта, местоположение границ которого описано (далее – объект))

Раздел 2

Сведения о местоположении границ объекта

1	2	3	4	5	6
1420	588491,95	2277550,38	Картометрический метод	0,10	—
1421	588491,82	2277550,59	Картометрический метод	0,10	—
1422	588491,60	2277550,44	Картометрический метод	0,10	—
1419	588491,74	2277550,24	Картометрический метод	0,10	—
1423	588441,58	2277517,31	Картометрический метод	0,10	—
1424	588441,80	2277517,44	Картометрический метод	0,10	—
1425	588441,65	2277517,65	Картометрический метод	0,10	—
1426	588441,44	2277517,52	Картометрический метод	0,10	—
1423	588441,58	2277517,31	Картометрический метод	0,10	—
1427	588431,55	2277510,72	Картометрический метод	0,10	—
1428	588431,77	2277510,86	Картометрический метод	0,10	—
1429	588431,62	2277511,07	Картометрический метод	0,10	—
1430	588431,42	2277510,93	Картометрический метод	0,10	—
1427	588431,55	2277510,72	Картометрический метод	0,10	—
1431	588317,58	2277618,08	Картометрический метод	0,10	—
1432	588317,79	2277618,21	Картометрический метод	0,10	—
1433	588317,65	2277618,43	Картометрический метод	0,10	—
1434	588317,44	2277618,27	Картометрический метод	0,10	—
1431	588317,58	2277618,08	Картометрический метод	0,10	—
1435	588406,48	2277494,25	Картометрический метод	0,10	—

ГРАФИЧЕСКОЕ ОПИСАНИЕ
местоположения границ населенных пунктов, территориальных зон,
особо охраняемых природных территорий,
зон с особыми условиями использования территории
Территориальная зона Ж1 -Зона застройки индивидуальными жилыми домами
Красносельцевского сельского поселения

(наименование объекта, местоположение границ которого описано (далее – объект))

Раздел 2

Сведения о местоположении границ объекта

1	2	3	4	5	6
1436	588406,69	2277494,39	Картометрический метод	0,10	—
1437	588406,55	2277494,60	Картометрический метод	0,10	—
1438	588406,34	2277494,47	Картометрический метод	0,10	—
1435	588406,48	2277494,25	Картометрический метод	0,10	—
1439	588555,74	2277594,83	Картометрический метод	0,10	—
1440	588555,95	2277594,97	Картометрический метод	0,10	—
1441	588555,81	2277595,18	Картометрический метод	0,10	—
1442	588555,60	2277595,04	Картометрический метод	0,10	—
1439	588555,74	2277594,83	Картометрический метод	0,10	—
1443	588401,46	2277490,96	Картометрический метод	0,10	—
1444	588401,67	2277491,10	Картометрический метод	0,10	—
1445	588401,53	2277491,31	Картометрический метод	0,10	—
1446	588401,32	2277491,17	Картометрический метод	0,10	—
1443	588401,46	2277490,96	Картометрический метод	0,10	—
1447	588590,41	2277618,99	Картометрический метод	0,10	—
1448	588590,61	2277619,13	Картометрический метод	0,10	—
1449	588590,47	2277619,34	Картометрический метод	0,10	—
1450	588590,26	2277619,19	Картометрический метод	0,10	—
1447	588590,41	2277618,99	Картометрический метод	0,10	—
1451	588366,35	2277467,91	Картометрический метод	0,10	—

ГРАФИЧЕСКОЕ ОПИСАНИЕ
местоположения границ населенных пунктов, территориальных зон,
особо охраняемых природных территорий,
зон с особыми условиями использования территории
Территориальная зона Ж1 -Зона застройки индивидуальными жилыми домами
Красносельцевского сельского поселения

(наименование объекта, местоположение границ которого описано (далее – объект))

Раздел 2

Сведения о местоположении границ объекта

1	2	3	4	5	6
1452	588366,56	2277468,04	Картометрический метод	0,10	—
1453	588366,42	2277468,26	Картометрический метод	0,10	—
1454	588366,21	2277468,11	Картометрический метод	0,10	—
1451	588366,35	2277467,91	Картометрический метод	0,10	—
1455	588466,66	2277533,77	Картометрический метод	0,10	—
1456	588466,88	2277533,91	Картометрический метод	0,10	—
1457	588466,73	2277534,12	Картометрический метод	0,10	—
1458	588466,53	2277533,98	Картометрический метод	0,10	—
1455	588466,66	2277533,77	Картометрический метод	0,10	—
1459	588371,38	2277471,21	Картометрический метод	0,10	—
1460	588371,59	2277471,34	Картометрический метод	0,10	—
1461	588371,44	2277471,55	Картометрический метод	0,10	—
1462	588371,23	2277471,41	Картометрический метод	0,10	—
1459	588371,38	2277471,21	Картометрический метод	0,10	—
1463	588540,97	2277584,54	Картометрический метод	0,10	—
1464	588541,18	2277584,68	Картометрический метод	0,10	—
1465	588541,03	2277584,89	Картометрический метод	0,10	—
1466	588540,83	2277584,75	Картометрический метод	0,10	—
1463	588540,97	2277584,54	Картометрический метод	0,10	—
1467	588516,36	2277567,39	Картометрический метод	0,10	—

ГРАФИЧЕСКОЕ ОПИСАНИЕ
местоположения границ населенных пунктов, территориальных зон,
особо охраняемых природных территорий,
зон с особыми условиями использования территории
Территориальная зона Ж1 -Зона застройки индивидуальными жилыми домами
Красносельцевского сельского поселения

(наименование объекта, местоположение границ которого описано (далее – объект))

Раздел 2

Сведения о местоположении границ объекта

1	2	3	4	5	6
1468	588516,56	2277567,53	Картометрический метод	0,10	—
1469	588516,42	2277567,74	Картометрический метод	0,10	—
1470	588516,21	2277567,60	Картометрический метод	0,10	—
1467	588516,36	2277567,39	Картометрический метод	0,10	—
1471	588332,40	2277628,28	Картометрический метод	0,10	—
1472	588332,62	2277628,43	Картометрический метод	0,10	—
1473	588332,46	2277628,63	Картометрический метод	0,10	—
1474	588332,27	2277628,49	Картометрический метод	0,10	—
1471	588332,40	2277628,28	Картометрический метод	0,10	—
1475	588451,62	2277523,89	Картометрический метод	0,10	—
1476	588451,82	2277524,03	Картометрический метод	0,10	—
1477	588451,68	2277524,24	Картометрический метод	0,10	—
1478	588451,47	2277524,10	Картометрический метод	0,10	—
1475	588451,62	2277523,89	Картометрический метод	0,10	—
1479	588570,72	2277605,27	Картометрический метод	0,10	—
1480	588570,93	2277605,41	Картометрический метод	0,10	—
1481	588570,78	2277605,61	Картометрический метод	0,10	—
1482	588570,57	2277605,47	Картометрический метод	0,10	—
1479	588570,72	2277605,27	Картометрический метод	0,10	—
1483	588411,49	2277497,55	Картометрический метод	0,10	—

ГРАФИЧЕСКОЕ ОПИСАНИЕ
местоположения границ населенных пунктов, территориальных зон,
особо охраняемых природных территорий,
зон с особыми условиями использования территории
Территориальная зона Ж1 -Зона застройки индивидуальными жилыми домами
Красносельцевского сельского поселения

(наименование объекта, местоположение границ которого описано (далее – объект))

Раздел 2

Сведения о местоположении границ объекта

1	2	3	4	5	6
1484	588411,70	2277497,68	Картометрический метод	0,10	—
1485	588411,57	2277497,89	Картометрический метод	0,10	—
1486	588411,35	2277497,76	Картометрический метод	0,10	—
1483	588411,49	2277497,55	Картометрический метод	0,10	—
1487	588506,51	2277560,53	Картометрический метод	0,10	—
1488	588506,73	2277560,67	Картометрический метод	0,10	—
1489	588506,57	2277560,88	Картометрический метод	0,10	—
1490	588506,38	2277560,73	Картометрический метод	0,10	—
1487	588506,51	2277560,53	Картометрический метод	0,10	—
1491	588496,67	2277553,67	Картометрический метод	0,10	—
1492	588496,87	2277553,81	Картометрический метод	0,10	—
1493	588496,73	2277554,02	Картометрический метод	0,10	—
1494	588496,52	2277553,87	Картометрический метод	0,10	—
1491	588496,67	2277553,67	Картометрический метод	0,10	—
1495	588565,79	2277601,83	Картометрический метод	0,10	—
1496	588566,00	2277601,98	Картометрический метод	0,10	—
1497	588565,85	2277602,18	Картометрический метод	0,10	—
1498	588565,65	2277602,04	Картометрический метод	0,10	—
1495	588565,79	2277601,83	Картометрический метод	0,10	—
1499	588560,87	2277598,40	Картометрический метод	0,10	—

ГРАФИЧЕСКОЕ ОПИСАНИЕ
местоположения границ населенных пунктов, территориальных зон,
особо охраняемых природных территорий,
зон с особыми условиями использования территории
Территориальная зона Ж1 -Зона застройки индивидуальными жилыми домами
Красносельцевского сельского поселения

(наименование объекта, местоположение границ которого описано (далее – объект))

Раздел 2

Сведения о местоположении границ объекта

1	2	3	4	5	6
1500	588561,07	2277598,55	Картометрический метод	0,10	—
1501	588560,93	2277598,75	Картометрический метод	0,10	—
1502	588560,72	2277598,61	Картометрический метод	0,10	—
1499	588560,87	2277598,40	Картометрический метод	0,10	—
1503	588436,57	2277514,01	Картометрический метод	0,10	—
1504	588436,77	2277514,15	Картометрический метод	0,10	—
1505	588436,64	2277514,36	Картометрический метод	0,10	—
1506	588436,43	2277514,22	Картометрический метод	0,10	—
1503	588436,57	2277514,01	Картометрический метод	0,10	—
1507	588351,31	2277458,02	Картометрический метод	0,10	—
1508	588351,51	2277458,16	Картометрический метод	0,10	—
1509	588351,39	2277458,38	Картометрический метод	0,10	—
1510	588351,18	2277458,23	Картометрический метод	0,10	—
1507	588351,31	2277458,02	Картометрический метод	0,10	—
1511	588481,70	2277543,65	Картометрический метод	0,10	—
1512	588481,91	2277543,79	Картометрический метод	0,10	—
1513	588481,79	2277544,00	Картометрический метод	0,10	—
1514	588481,57	2277543,86	Картометрический метод	0,10	—
1511	588481,70	2277543,65	Картометрический метод	0,10	—
1515	588531,13	2277577,68	Картометрический метод	0,10	—

ГРАФИЧЕСКОЕ ОПИСАНИЕ
местоположения границ населенных пунктов, территориальных зон,
особо охраняемых природных территорий,
зон с особыми условиями использования территории
Территориальная зона Ж1 -Зона застройки индивидуальными жилыми домами
Красносельцевского сельского поселения

(наименование объекта, местоположение границ которого описано (далее – объект))

Раздел 2

Сведения о местоположении границ объекта

1	2	3	4	5	6
1516	588531,33	2277577,82	Картометрический метод	0,10	—
1517	588531,20	2277578,03	Картометрический метод	0,10	—
1518	588530,99	2277577,89	Картометрический метод	0,10	—
1515	588531,13	2277577,68	Картометрический метод	0,10	—
1519	588605,17	2277629,28	Картометрический метод	0,10	—
1520	588605,38	2277629,42	Картометрический метод	0,10	—
1521	588605,24	2277629,62	Картометрический метод	0,10	—
1522	588605,03	2277629,48	Картометрический метод	0,10	—
1519	588605,17	2277629,28	Картометрический метод	0,10	—
1523	588327,47	2277624,88	Картометрический метод	0,10	—
1524	588327,67	2277625,03	Картометрический метод	0,10	—
1525	588327,52	2277625,23	Картометрический метод	0,10	—
1526	588327,32	2277625,08	Картометрический метод	0,10	—
1523	588327,47	2277624,88	Картометрический метод	0,10	—
1527	588416,51	2277500,84	Картометрический метод	0,10	—
1528	588416,71	2277500,98	Картометрический метод	0,10	—
1529	588416,58	2277501,19	Картометрический метод	0,10	—
1530	588416,37	2277501,06	Картометрический метод	0,10	—
1527	588416,51	2277500,84	Картометрический метод	0,10	—
1531	588326,23	2277441,56	Картометрический метод	0,10	—

ГРАФИЧЕСКОЕ ОПИСАНИЕ
местоположения границ населенных пунктов, территориальных зон,
особо охраняемых природных территорий,
зон с особыми условиями использования территории
Территориальная зона Ж1 -Зона застройки индивидуальными жилыми домами
Красносельцевского сельского поселения

(наименование объекта, местоположение границ которого описано (далее – объект))

Раздел 2

Сведения о местоположении границ объекта

1	2	3	4	5	6
1532	588326,45	2277441,70	Картометрический метод	0,10	—
1533	588326,30	2277441,90	Картометрический метод	0,10	—
1534	588326,10	2277441,77	Картометрический метод	0,10	—
1531	588326,23	2277441,56	Картометрический метод	0,10	—
1535	588456,63	2277527,19	Картометрический метод	0,10	—
1536	588456,84	2277527,32	Картометрический метод	0,10	—
1537	588456,71	2277527,53	Картометрический метод	0,10	—
1538	588456,49	2277527,40	Картометрический метод	0,10	—
1535	588456,63	2277527,19	Картометрический метод	0,10	—
1539	588391,43	2277484,38	Картометрический метод	0,10	—
1540	588391,64	2277484,51	Картометрический метод	0,10	—
1541	588391,50	2277484,72	Картометрический метод	0,10	—
1542	588391,29	2277484,58	Картометрический метод	0,10	—
1539	588391,43	2277484,38	Картометрический метод	0,10	—
1543	588486,73	2277546,95	Картометрический метод	0,10	—
1544	588486,93	2277547,08	Картометрический метод	0,10	—
1545	588486,79	2277547,29	Картометрический метод	0,10	—
1546	588486,58	2277547,16	Картометрический метод	0,10	—
1543	588486,73	2277546,95	Картометрический метод	0,10	—
1547	588536,05	2277581,11	Картометрический метод	0,10	—

ГРАФИЧЕСКОЕ ОПИСАНИЕ
местоположения границ населенных пунктов, территориальных зон,
особо охраняемых природных территорий,
зон с особыми условиями использования территории
Территориальная зона Ж1 -Зона застройки индивидуальными жилыми домами
Красносельцевского сельского поселения

(наименование объекта, местоположение границ которого описано (далее – объект))

Раздел 2

Сведения о местоположении границ объекта

1	2	3	4	5	6
1548	588536,25	2277581,26	Картометрический метод	0,10	—
1549	588536,11	2277581,46	Картометрический метод	0,10	—
1550	588535,91	2277581,32	Картометрический метод	0,10	—
1547	588536,05	2277581,11	Картометрический метод	0,10	—
1551	588331,24	2277444,85	Картометрический метод	0,10	—
1552	588331,45	2277445,00	Картометрический метод	0,10	—
1553	588331,32	2277445,20	Картометрический метод	0,10	—
1554	588331,11	2277445,06	Картометрический метод	0,10	—
1551	588331,24	2277444,85	Картометрический метод	0,10	—
1555	588461,64	2277530,48	Картометрический метод	0,10	—
1556	588461,85	2277530,62	Картометрический метод	0,10	—
1557	588461,71	2277530,83	Картометрический метод	0,10	—
1558	588461,51	2277530,69	Картометрический метод	0,10	—
1555	588461,64	2277530,48	Картометрический метод	0,10	—
1559	588321,21	2277438,26	Картометрический метод	0,10	—
1560	588321,42	2277438,41	Картометрический метод	0,10	—
1561	588321,29	2277438,61	Картометрический метод	0,10	—
1562	588321,08	2277438,47	Картометрический метод	0,10	—
1559	588321,21	2277438,26	Картометрический метод	0,10	—
1563	588376,38	2277474,50	Картометрический метод	0,10	—

ГРАФИЧЕСКОЕ ОПИСАНИЕ
местоположения границ населенных пунктов, территориальных зон,
особо охраняемых природных территорий,
зон с особыми условиями использования территории
Территориальная зона Ж1 -Зона застройки индивидуальными жилыми домами
Красносельцевского сельского поселения

(наименование объекта, местоположение границ которого описано (далее – объект))

Раздел 2

Сведения о местоположении границ объекта

1	2	3	4	5	6
1564	588376,59	2277474,63	Картометрический метод	0,10	—
1565	588376,46	2277474,84	Картометрический метод	0,10	—
1566	588376,24	2277474,70	Картометрический метод	0,10	—
1563	588376,38	2277474,50	Картометрический метод	0,10	—
1567	588521,29	2277570,83	Картометрический метод	0,10	—
1568	588521,49	2277570,96	Картометрический метод	0,10	—
1569	588521,34	2277571,17	Картометрический метод	0,10	—
1570	588521,14	2277571,03	Картометрический метод	0,10	—
1567	588521,29	2277570,83	Картометрический метод	0,10	—
1571	588550,82	2277591,40	Картометрический метод	0,10	—
1572	588551,02	2277591,54	Картометрический метод	0,10	—
1573	588550,88	2277591,75	Картометрический метод	0,10	—
1574	588550,68	2277591,61	Картометрический метод	0,10	—
1571	588550,82	2277591,40	Картометрический метод	0,10	—
1575	588600,25	2277625,85	Картометрический метод	0,10	—
1576	588600,46	2277626,00	Картометрический метод	0,10	—
1577	588600,32	2277626,19	Картометрический метод	0,10	—
1578	588600,11	2277626,05	Картометрический метод	0,10	—
1575	588600,25	2277625,85	Картометрический метод	0,10	—
1579	588426,54	2277507,43	Картометрический метод	0,10	—

ГРАФИЧЕСКОЕ ОПИСАНИЕ
местоположения границ населенных пунктов, территориальных зон,
особо охраняемых природных территорий,
зон с особыми условиями использования территории
Территориальная зона Ж1 -Зона застройки индивидуальными жилыми домами
Красносельцевского сельского поселения

(наименование объекта, местоположение границ которого описано (далее – объект))

Раздел 2

Сведения о местоположении границ объекта

1	2	3	4	5	6
1580	588426,74	2277507,56	Картометрический метод	0,10	—
1581	588426,61	2277507,77	Картометрический метод	0,10	—
1582	588426,40	2277507,65	Картометрический метод	0,10	—
1579	588426,54	2277507,43	Картометрический метод	0,10	—
1583	588381,41	2277477,80	Картометрический метод	0,10	—
1584	588381,61	2277477,92	Картометрический метод	0,10	—
1585	588381,47	2277478,13	Картометрический метод	0,10	—
1586	588381,26	2277477,99	Картометрический метод	0,10	—
1583	588381,41	2277477,80	Картометрический метод	0,10	—
1587	588501,60	2277557,10	Картометрический метод	0,10	—
1588	588501,79	2277557,24	Картометрический метод	0,10	—
1589	588501,65	2277557,45	Картометрический метод	0,10	—
1590	588501,45	2277557,30	Картометрический метод	0,10	—
1587	588501,60	2277557,10	Картометрический метод	0,10	—
1591	588396,44	2277487,67	Картометрический метод	0,10	—
1592	588396,66	2277487,80	Картометрический метод	0,10	—
1593	588396,52	2277488,01	Картометрический метод	0,10	—
1594	588396,32	2277487,87	Картометрический метод	0,10	—
1591	588396,44	2277487,67	Картометрический метод	0,10	—
1595	588341,28	2277451,44	Картометрический метод	0,10	—

ГРАФИЧЕСКОЕ ОПИСАНИЕ
местоположения границ населенных пунктов, территориальных зон,
особо охраняемых природных территорий,
зон с особыми условиями использования территории
Территориальная зона Ж1 -Зона застройки индивидуальными жилыми домами
Красносельцевского сельского поселения

(наименование объекта, местоположение границ которого описано (далее – объект))

Раздел 2

Сведения о местоположении границ объекта

1	2	3	4	5	6
1596	588341,48	2277451,58	Картометрический метод	0,10	—
1597	588341,36	2277451,78	Картометрический метод	0,10	—
1598	588341,14	2277451,65	Картометрический метод	0,10	—
1595	588341,28	2277451,44	Картометрический метод	0,10	—
1599	588595,33	2277622,42	Картометрический метод	0,10	—
1600	588595,53	2277622,56	Картометрический метод	0,10	—
1601	588595,39	2277622,76	Картометрический метод	0,10	—
1602	588595,19	2277622,62	Картометрический метод	0,10	—
1599	588595,33	2277622,42	Картометрический метод	0,10	—
1603	588471,67	2277537,07	Картометрический метод	0,10	—
1604	588471,88	2277537,20	Картометрический метод	0,10	—
1605	588471,74	2277537,41	Картометрический метод	0,10	—
1606	588471,54	2277537,28	Картометрический метод	0,10	—
1603	588471,67	2277537,07	Картометрический метод	0,10	—
1607	588575,64	2277608,70	Картометрический метод	0,10	—
1608	588575,84	2277608,84	Картометрический метод	0,10	—
1609	588575,70	2277609,04	Картометрический метод	0,10	—
1610	588575,50	2277608,91	Картометрический метод	0,10	—
1607	588575,64	2277608,70	Картометрический метод	0,10	—
1611	588580,56	2277612,13	Картометрический метод	0,10	—

ГРАФИЧЕСКОЕ ОПИСАНИЕ
местоположения границ населенных пунктов, территориальных зон,
особо охраняемых природных территорий,
зон с особыми условиями использования территории
Территориальная зона Ж1 -Зона застройки индивидуальными жилыми домами
Красносельцевского сельского поселения

(наименование объекта, местоположение границ которого описано (далее – объект))

Раздел 2

Сведения о местоположении границ объекта

1	2	3	4	5	6
1612	588580,76	2277612,27	Картометрический метод	0,10	—
1613	588580,62	2277612,47	Картометрический метод	0,10	—
1614	588580,42	2277612,33	Картометрический метод	0,10	—
1611	588580,56	2277612,13	Картометрический метод	0,10	—
1615	588585,48	2277615,57	Картометрический метод	0,10	—
1616	588585,69	2277615,70	Картометрический метод	0,10	—
1617	588585,54	2277615,90	Картометрический метод	0,10	—
1618	588585,34	2277615,76	Картометрический метод	0,10	—
1615	588585,48	2277615,57	Картометрический метод	0,10	—
1619	588386,41	2277481,09	Картометрический метод	0,10	—
1620	588386,62	2277481,22	Картометрический метод	0,10	—
1621	588386,49	2277481,42	Картометрический метод	0,10	—
1622	588386,29	2277481,29	Картометрический метод	0,10	—
1619	588386,41	2277481,09	Картометрический метод	0,10	—
1623	588824,99	2276918,81	Картометрический метод	0,10	—
1624	589290,99	2276997,23	Картометрический метод	0,10	—
1625	589291,12	2277165,58	Картометрический метод	0,10	—
1626	589209,00	2277134,53	Картометрический метод	0,10	—
1627	589209,00	2277128,00	Картометрический метод	0,10	—
1628	589197,00	2277128,01	Картометрический метод	0,10	—

ГРАФИЧЕСКОЕ ОПИСАНИЕ
местоположения границ населенных пунктов, территориальных зон,
особо охраняемых природных территорий,
зон с особыми условиями использования территории
Территориальная зона Ж1 -Зона застройки индивидуальными жилыми домами
Красносельцевского сельского поселения

(наименование объекта, местоположение границ которого описано (далее – объект))

Раздел 2

Сведения о местоположении границ объекта

1	2	3	4	5	6
1629	588816,74	2276973,63	Картометрический метод	0,10	—
1623	588824,99	2276918,81	Картометрический метод	0,10	—
1630	588207,09	2277778,00	Картометрический метод	0,10	—
1631	588389,97	2277916,74	Картометрический метод	0,10	—
1632	588524,01	2278008,00	Картометрический метод	0,10	—
1633	588528,00	2278004,00	Картометрический метод	0,10	—
1634	588539,36	2278010,77	Картометрический метод	0,10	—
1635	588538,94	2278011,43	Картометрический метод	0,10	—
1636	588551,42	2278018,66	Картометрический метод	0,10	—
1637	588551,71	2278018,13	Картометрический метод	0,10	—
1638	588559,68	2278022,88	Картометрический метод	0,10	—
1639	588538,61	2278067,03	Картометрический метод	0,10	—
1640	588529,56	2278061,69	Картометрический метод	0,10	—
1641	588493,42	2278133,99	Картометрический метод	0,10	—
1642	588458,00	2278148,41	Картометрический метод	0,10	—
1643	588247,70	2277966,41	Картометрический метод	0,10	—
1644	588279,31	2277898,67	Картометрический метод	0,10	—
1645	588205,39	2277848,28	Картометрический метод	0,10	—
1646	588178,29	2277906,88	Картометрический метод	0,10	—
1647	588146,42	2277876,75	Картометрический метод	0,10	—
1648	588164,10	2277829,92	Картометрический метод	0,10	—

ГРАФИЧЕСКОЕ ОПИСАНИЕ
местоположения границ населенных пунктов, территориальных зон,
особо охраняемых природных территорий,
зон с особыми условиями использования территории
Территориальная зона Ж1 -Зона застройки индивидуальными жилыми домами
Красносельцевского сельского поселения

(наименование объекта, местоположение границ которого описано (далее – объект))

Раздел 2

Сведения о местоположении границ объекта

1	2	3	4	5	6
1649	588164,34	2277829,28	Картометрический метод	0,10	—
1650	588164,34	2277829,27	Картометрический метод	0,10	—
1651	588174,46	2277832,23	Картометрический метод	0,10	—
1652	588206,96	2277778,31	Картометрический метод	0,10	—
1653	588206,92	2277778,28	Картометрический метод	0,10	—
1630	588207,09	2277778,00	Картометрический метод	0,10	—
1654	588352,12	2277895,90	Картометрический метод	0,10	—
1655	588353,97	2277897,37	Картометрический метод	0,10	—
1656	588352,53	2277899,18	Картометрический метод	0,10	—
1657	588350,68	2277897,71	Картометрический метод	0,10	—
1654	588352,12	2277895,90	Картометрический метод	0,10	—
1658	588325,81	2277940,78	Картометрический метод	0,10	—
1659	588326,17	2277940,96	Картометрический метод	0,10	—
1660	588325,99	2277941,32	Картометрический метод	0,10	—
1661	588325,63	2277941,14	Картометрический метод	0,10	—
1658	588325,81	2277940,78	Картометрический метод	0,10	—
1662	588306,38	2277973,02	Картометрический метод	0,10	—
1663	588306,71	2277973,24	Картометрический метод	0,10	—
1664	588306,49	2277973,58	Картометрический метод	0,10	—
1665	588306,16	2277973,35	Картометрический метод	0,10	—

ГРАФИЧЕСКОЕ ОПИСАНИЕ
местоположения границ населенных пунктов, территориальных зон,
особо охраняемых природных территорий,
зон с особыми условиями использования территории
Территориальная зона Ж1 -Зона застройки индивидуальными жилыми домами
Красносельцевского сельского поселения

(наименование объекта, местоположение границ которого описано (далее – объект))

Раздел 2

Сведения о местоположении границ объекта

1	2	3	4	5	6
1662	588306,38	2277973,02	Картометрический метод	0,10	—
1666	588348,59	2277903,06	Картометрический метод	0,10	—
1667	588348,95	2277903,24	Картометрический метод	0,10	—
1668	588348,77	2277903,60	Картометрический метод	0,10	—
1669	588348,42	2277903,42	Картометрический метод	0,10	—
1666	588348,59	2277903,06	Картометрический метод	0,10	—
1670	588345,93	2277907,30	Картометрический метод	0,10	—
1671	588346,29	2277907,48	Картометрический метод	0,10	—
1672	588346,11	2277907,83	Картометрический метод	0,10	—
1673	588345,75	2277907,65	Картометрический метод	0,10	—
1670	588345,93	2277907,30	Картометрический метод	0,10	—
1674	588463,36	2277972,47	Картометрический метод	0,10	—
1675	588463,57	2277972,62	Картометрический метод	0,10	—
1676	588463,42	2277972,82	Картометрический метод	0,10	—
1677	588463,21	2277972,69	Картометрический метод	0,10	—
1674	588463,36	2277972,47	Картометрический метод	0,10	—
1678	588304,83	2277863,72	Картометрический метод	0,10	—
1679	588305,03	2277863,86	Картометрический метод	0,10	—
1680	588304,89	2277864,08	Картометрический метод	0,10	—
1681	588304,68	2277863,93	Картометрический метод	0,10	—

ГРАФИЧЕСКОЕ ОПИСАНИЕ
местоположения границ населенных пунктов, территориальных зон,
особо охраняемых природных территорий,
зон с особыми условиями использования территории
Территориальная зона Ж1 -Зона застройки индивидуальными жилыми домами
Красносельцевского сельского поселения

(наименование объекта, местоположение границ которого описано (далее – объект)

Раздел 2

Сведения о местоположении границ объекта

1	2	3	4	5	6
1678	588304,83	2277863,72	Картометрический метод	0,10	—
1682	588408,94	2277935,14	Картометрический метод	0,10	—
1683	588409,14	2277935,28	Картометрический метод	0,10	—
1684	588409,00	2277935,50	Картометрический метод	0,10	—
1685	588408,79	2277935,35	Картометрический метод	0,10	—
1682	588408,94	2277935,14	Картометрический метод	0,10	—
1686	588309,77	2277867,11	Картометрический метод	0,10	—
1687	588309,99	2277867,26	Картометрический метод	0,10	—
1688	588309,84	2277867,47	Картометрический метод	0,10	—
1689	588309,64	2277867,32	Картометрический метод	0,10	—
1686	588309,77	2277867,11	Картометрический метод	0,10	—
1690	588468,30	2277975,87	Картометрический метод	0,10	—
1691	588468,51	2277976,01	Картометрический метод	0,10	—
1692	588468,38	2277976,22	Картометрический метод	0,10	—
1693	588468,16	2277976,08	Картометрический метод	0,10	—
1690	588468,30	2277975,87	Картометрический метод	0,10	—
1694	588403,98	2277931,74	Картометрический метод	0,10	—
1695	588404,19	2277931,89	Картометрический метод	0,10	—
1696	588404,05	2277932,10	Картометрический метод	0,10	—
1697	588403,84	2277931,95	Картометрический метод	0,10	—

ГРАФИЧЕСКОЕ ОПИСАНИЕ
местоположения границ населенных пунктов, территориальных зон,
особо охраняемых природных территорий,
зон с особыми условиями использования территории
Территориальная зона Ж1 -Зона застройки индивидуальными жилыми домами
Красносельцевского сельского поселения
(наименование объекта, местоположение границ которого описано (далее – объект))

Раздел 2

Сведения о местоположении границ объекта

1	2	3	4	5	6
1694	588403,98	2277931,74	Картометрический метод	0,10	—
1698	588280,09	2277846,75	Картометрический метод	0,10	—
1699	588280,29	2277846,89	Картометрический метод	0,10	—
1700	588280,16	2277847,10	Картометрический метод	0,10	—
1701	588279,94	2277846,97	Картометрический метод	0,10	—
1698	588280,09	2277846,75	Картометрический метод	0,10	—
1702	588344,61	2277891,01	Картометрический метод	0,10	—
1703	588344,83	2277891,17	Картометрический метод	0,10	—
1704	588344,68	2277891,36	Картометрический метод	0,10	—
1705	588344,47	2277891,22	Картометрический метод	0,10	—
1702	588344,61	2277891,01	Картометрический метод	0,10	—
1706	588547,36	2278025,60	Картометрический метод	0,10	—
1707	588547,57	2278025,72	Картометрический метод	0,10	—
1708	588547,45	2278025,95	Картометрический метод	0,10	—
1709	588547,23	2278025,81	Картометрический метод	0,10	—
1706	588547,36	2278025,60	Картометрический метод	0,10	—
1710	588200,93	2277792,44	Картометрический метод	0,10	—
1711	588201,13	2277792,58	Картометрический метод	0,10	—
1712	588200,99	2277792,79	Картометрический метод	0,10	—
1713	588200,78	2277792,66	Картометрический метод	0,10	—

ГРАФИЧЕСКОЕ ОПИСАНИЕ
местоположения границ населенных пунктов, территориальных зон,
особо охраняемых природных территорий,
зон с особыми условиями использования территории
Территориальная зона Ж1 -Зона застройки индивидуальными жилыми домами
Красносельцевского сельского поселения

(наименование объекта, местоположение границ которого описано (далее – объект))

Раздел 2

Сведения о местоположении границ объекта

1	2	3	4	5	6
1710	588200,93	2277792,44	Картометрический метод	0,10	—
1714	588364,40	2277904,59	Картометрический метод	0,10	—
1715	588364,62	2277904,73	Картометрический метод	0,10	—
1716	588364,47	2277904,94	Картометрический метод	0,10	—
1717	588364,27	2277904,80	Картометрический метод	0,10	—
1714	588364,40	2277904,59	Картометрический метод	0,10	—
1718	588165,01	2277839,93	Картометрический метод	0,10	—
1719	588165,25	2277840,03	Картометрический метод	0,10	—
1720	588165,13	2277840,26	Картометрический метод	0,10	—
1721	588164,91	2277840,15	Картометрический метод	0,10	—
1718	588165,01	2277839,93	Картометрический метод	0,10	—
1722	588493,05	2277992,84	Картометрический метод	0,10	—
1723	588493,25	2277992,99	Картометрический метод	0,10	—
1724	588493,11	2277993,19	Картометрический метод	0,10	—
1725	588492,90	2277993,05	Картометрический метод	0,10	—
1722	588493,05	2277992,84	Картометрический метод	0,10	—
1726	588379,25	2277914,77	Картометрический метод	0,10	—
1727	588379,46	2277914,92	Картометрический метод	0,10	—
1728	588379,31	2277915,12	Картометрический метод	0,10	—
1729	588379,11	2277914,99	Картометрический метод	0,10	—

ГРАФИЧЕСКОЕ ОПИСАНИЕ
местоположения границ населенных пунктов, территориальных зон,
особо охраняемых природных территорий,
зон с особыми условиями использования территории
Территориальная зона Ж1 -Зона застройки индивидуальными жилыми домами
Красносельцевского сельского поселения

(наименование объекта, местоположение границ которого описано (далее – объект))

Раздел 2

Сведения о местоположении границ объекта

1	2	3	4	5	6
1726	588379,25	2277914,77	Картометрический метод	0,10	—
1730	588384,19	2277918,17	Картометрический метод	0,10	—
1731	588384,40	2277918,31	Картометрический метод	0,10	—
1732	588384,27	2277918,52	Картометрический метод	0,10	—
1733	588384,05	2277918,38	Картометрический метод	0,10	—
1730	588384,19	2277918,17	Картометрический метод	0,10	—
1734	588339,66	2277887,62	Картометрический метод	0,10	—
1735	588339,87	2277887,77	Картометрический метод	0,10	—
1736	588339,73	2277887,97	Картометрический метод	0,10	—
1737	588339,52	2277887,83	Картометрический метод	0,10	—
1734	588339,66	2277887,62	Картометрический метод	0,10	—
1738	588167,01	2277879,96	Картометрический метод	0,10	—
1739	588167,08	2277880,21	Картометрический метод	0,10	—
1740	588166,83	2277880,26	Картометрический метод	0,10	—
1741	588166,77	2277880,02	Картометрический метод	0,10	—
1738	588167,01	2277879,96	Картометрический метод	0,10	—
1742	588314,72	2277870,51	Картометрический метод	0,10	—
1743	588314,93	2277870,66	Картометрический метод	0,10	—
1744	588314,79	2277870,86	Картометрический метод	0,10	—
1745	588314,58	2277870,71	Картометрический метод	0,10	—

ГРАФИЧЕСКОЕ ОПИСАНИЕ
местоположения границ населенных пунктов, территориальных зон,
особо охраняемых природных территорий,
зон с особыми условиями использования территории
Территориальная зона Ж1 -Зона застройки индивидуальными жилыми домами
Красносельцевского сельского поселения

(наименование объекта, местоположение границ которого описано (далее – объект)

Раздел 2

Сведения о местоположении границ объекта

1	2	3	4	5	6
1742	588314,72	2277870,51	Картометрический метод	0,10	—
1746	588285,03	2277850,14	Картометрический метод	0,10	—
1747	588285,24	2277850,28	Картометрический метод	0,10	—
1748	588285,10	2277850,49	Картометрический метод	0,10	—
1749	588284,89	2277850,36	Картометрический метод	0,10	—
1746	588285,03	2277850,14	Картометрический метод	0,10	—
1750	588448,51	2277962,29	Картометрический метод	0,10	—
1751	588448,73	2277962,43	Картометрический метод	0,10	—
1752	588448,58	2277962,64	Картометрический метод	0,10	—
1753	588448,38	2277962,50	Картометрический метод	0,10	—
1750	588448,51	2277962,29	Картометрический метод	0,10	—
1754	588245,45	2277822,99	Картометрический метод	0,10	—
1755	588245,66	2277823,14	Картометрический метод	0,10	—
1756	588245,53	2277823,34	Картометрический метод	0,10	—
1757	588245,31	2277823,20	Картометрический метод	0,10	—
1754	588245,45	2277822,99	Картометрический метод	0,10	—
1758	588443,58	2277958,90	Картометрический метод	0,10	—
1759	588443,77	2277959,04	Картометрический метод	0,10	—
1760	588443,63	2277959,25	Картометрический метод	0,10	—
1761	588443,42	2277959,10	Картометрический метод	0,10	—

ГРАФИЧЕСКОЕ ОПИСАНИЕ
местоположения границ населенных пунктов, территориальных зон,
особо охраняемых природных территорий,
зон с особыми условиями использования территории
Территориальная зона Ж1 -Зона застройки индивидуальными жилыми домами
Красносельцевского сельского поселения

(наименование объекта, местоположение границ которого описано (далее – объект))

Раздел 2

Сведения о местоположении границ объекта

1	2	3	4	5	6
1758	588443,58	2277958,90	Картометрический метод	0,10	—
1762	588389,14	2277921,56	Картометрический метод	0,10	—
1763	588389,35	2277921,70	Картометрический метод	0,10	—
1764	588389,21	2277921,91	Картометрический метод	0,10	—
1765	588389,00	2277921,77	Картометрический метод	0,10	—
1762	588389,14	2277921,56	Картометрический метод	0,10	—
1766	588349,56	2277894,41	Картометрический метод	0,10	—
1767	588349,77	2277894,55	Картометрический метод	0,10	—
1768	588349,63	2277894,76	Картометрический метод	0,10	—
1769	588349,42	2277894,62	Картометрический метод	0,10	—
1766	588349,56	2277894,41	Картометрический метод	0,10	—
1770	588550,40	2278020,42	Картометрический метод	0,10	—
1771	588550,61	2278020,55	Картометрический метод	0,10	—
1772	588550,49	2278020,77	Картометрический метод	0,10	—
1773	588550,27	2278020,64	Картометрический метод	0,10	—
1770	588550,40	2278020,42	Картометрический метод	0,10	—
1774	588270,20	2277839,96	Картометрический метод	0,10	—
1775	588270,40	2277840,10	Картометрический метод	0,10	—
1776	588270,25	2277840,31	Картометрический метод	0,10	—
1777	588270,05	2277840,17	Картометрический метод	0,10	—

ГРАФИЧЕСКОЕ ОПИСАНИЕ
местоположения границ населенных пунктов, территориальных зон,
особо охраняемых природных территорий,
зон с особыми условиями использования территории
Территориальная зона Ж1 -Зона застройки индивидуальными жилыми домами
Красносельцевского сельского поселения

(наименование объекта, местоположение границ которого описано (далее – объект)

Раздел 2

Сведения о местоположении границ объекта

1	2	3	4	5	6
1774	588270,20	2277839,96	Картометрический метод	0,10	—
1778	588507,89	2278003,02	Картометрический метод	0,10	—
1779	588508,09	2278003,16	Картометрический метод	0,10	—
1780	588507,95	2278003,37	Картометрический метод	0,10	—
1781	588507,74	2278003,23	Картометрический метод	0,10	—
1778	588507,89	2278003,02	Картометрический метод	0,10	—
1782	588423,77	2277945,32	Картометрический метод	0,10	—
1783	588423,98	2277945,47	Картометрический метод	0,10	—
1784	588423,84	2277945,67	Картометрический метод	0,10	—
1785	588423,63	2277945,53	Картометрический метод	0,10	—
1782	588423,77	2277945,32	Картометрический метод	0,10	—
1786	588255,36	2277829,78	Картометрический метод	0,10	—
1787	588255,56	2277829,92	Картометрический метод	0,10	—
1788	588255,41	2277830,13	Картометрический метод	0,10	—
1789	588255,21	2277829,98	Картометрический метод	0,10	—
1786	588255,36	2277829,78	Картометрический метод	0,10	—
1790	588319,87	2277874,05	Картометрический метод	0,10	—
1791	588320,08	2277874,19	Картометрический метод	0,10	—
1792	588319,94	2277874,40	Картометрический метод	0,10	—
1793	588319,73	2277874,25	Картометрический метод	0,10	—

ГРАФИЧЕСКОЕ ОПИСАНИЕ
местоположения границ населенных пунктов, территориальных зон,
особо охраняемых природных территорий,
зон с особыми условиями использования территории
Территориальная зона Ж1 -Зона застройки индивидуальными жилыми домами
Красносельцевского сельского поселения

(наименование объекта, местоположение границ которого описано (далее – объект)

Раздел 2

Сведения о местоположении границ объекта

1	2	3	4	5	6
1790	588319,87	2277874,05	Картометрический метод	0,10	—
1794	588168,38	2277885,80	Картометрический метод	0,10	—
1795	588168,43	2277886,05	Картометрический метод	0,10	—
1796	588168,19	2277886,11	Картометрический метод	0,10	—
1797	588168,14	2277885,86	Картометрический метод	0,10	—
1794	588168,38	2277885,80	Картометрический метод	0,10	—
1798	588512,84	2278006,42	Картометрический метод	0,10	—
1799	588513,05	2278006,56	Картометрический метод	0,10	—
1800	588512,90	2278006,76	Картометрический метод	0,10	—
1801	588512,69	2278006,62	Картометрический метод	0,10	—
1798	588512,84	2278006,42	Картометрический метод	0,10	—
1802	588165,65	2277874,12	Картометрический метод	0,10	—
1803	588165,71	2277874,36	Картометрический метод	0,10	—
1804	588165,47	2277874,42	Картометрический метод	0,10	—
1805	588165,40	2277874,18	Картометрический метод	0,10	—
1802	588165,65	2277874,12	Картометрический метод	0,10	—
1806	588162,92	2277862,43	Картометрический метод	0,10	—
1807	588162,97	2277862,68	Картометрический метод	0,10	—
1808	588162,73	2277862,73	Картометрический метод	0,10	—
1809	588162,67	2277862,49	Картометрический метод	0,10	—

ГРАФИЧЕСКОЕ ОПИСАНИЕ
местоположения границ населенных пунктов, территориальных зон,
особо охраняемых природных территорий,
зон с особыми условиями использования территории
Территориальная зона Ж1 -Зона застройки индивидуальными жилыми домами
Красносельцевского сельского поселения

(наименование объекта, местоположение границ которого описано (далее – объект))

Раздел 2

Сведения о местоположении границ объекта

1	2	3	4	5	6
1806	588162,92	2277862,43	Картометрический метод	0,10	—
1810	588428,73	2277948,72	Картометрический метод	0,10	—
1811	588428,94	2277948,86	Картометрический метод	0,10	—
1812	588428,79	2277949,06	Картометрический метод	0,10	—
1813	588428,58	2277948,92	Картометрический метод	0,10	—
1810	588428,73	2277948,72	Картометрический метод	0,10	—
1814	588497,99	2277996,23	Картометрический метод	0,10	—
1815	588498,21	2277996,39	Картометрический метод	0,10	—
1816	588498,05	2277996,58	Картометрический метод	0,10	—
1817	588497,86	2277996,44	Картометрический метод	0,10	—
1814	588497,99	2277996,23	Картометрический метод	0,10	—
1818	588164,28	2277868,28	Картометрический метод	0,10	—
1819	588164,34	2277868,52	Картометрический метод	0,10	—
1820	588164,10	2277868,58	Картометрический метод	0,10	—
1821	588164,04	2277868,33	Картометрический метод	0,10	—
1818	588164,28	2277868,28	Картометрический метод	0,10	—
1822	588250,40	2277826,38	Картометрический метод	0,10	—
1823	588250,61	2277826,53	Картометрический метод	0,10	—
1824	588250,46	2277826,73	Картометрический метод	0,10	—
1825	588250,26	2277826,59	Картометрический метод	0,10	—

ГРАФИЧЕСКОЕ ОПИСАНИЕ
местоположения границ населенных пунктов, территориальных зон,
особо охраняемых природных территорий,
зон с особыми условиями использования территории
Территориальная зона Ж1 -Зона застройки индивидуальными жилыми домами
Красносельцевского сельского поселения

(наименование объекта, местоположение границ которого описано (далее – объект)

Раздел 2

Сведения о местоположении границ объекта

1	2	3	4	5	6
1822	588250,40	2277826,38	Картометрический метод	0,10	—
1826	588324,83	2277877,45	Картометрический метод	0,10	—
1827	588325,03	2277877,58	Картометрический метод	0,10	—
1828	588324,89	2277877,80	Картометрический метод	0,10	—
1829	588324,68	2277877,64	Картометрический метод	0,10	—
1826	588324,83	2277877,45	Картометрический метод	0,10	—
1830	588532,83	2278020,34	Картометрический метод	0,10	—
1831	588533,04	2278020,48	Картометрический метод	0,10	—
1832	588532,89	2278020,69	Картометрический метод	0,10	—
1833	588532,69	2278020,55	Картометрический метод	0,10	—
1830	588532,83	2278020,34	Картометрический метод	0,10	—
1834	588329,77	2277880,83	Картометрический метод	0,10	—
1835	588329,98	2277880,97	Картометрический метод	0,10	—
1836	588329,83	2277881,19	Картометрический метод	0,10	—
1837	588329,64	2277881,04	Картометрический метод	0,10	—
1834	588329,77	2277880,83	Картометрический метод	0,10	—
1838	588413,88	2277938,53	Картометрический метод	0,10	—
1839	588414,10	2277938,68	Картометрический метод	0,10	—
1840	588413,94	2277938,88	Картометрический метод	0,10	—
1841	588413,75	2277938,74	Картометрический метод	0,10	—

ГРАФИЧЕСКОЕ ОПИСАНИЕ
местоположения границ населенных пунктов, территориальных зон,
особо охраняемых природных территорий,
зон с особыми условиями использования территории
Территориальная зона Ж1 -Зона застройки индивидуальными жилыми домами
Красносельцевского сельского поселения

(наименование объекта, местоположение границ которого описано (далее – объект))

Раздел 2

Сведения о местоположении границ объекта

1	2	3	4	5	6
1838	588413,88	2277938,53	Картометрический метод	0,10	—
1842	588171,10	2277897,49	Картометрический метод	0,10	—
1843	588171,16	2277897,73	Картометрический метод	0,10	—
1844	588170,92	2277897,80	Картометрический метод	0,10	—
1845	588170,86	2277897,56	Картометрический метод	0,10	—
1842	588171,10	2277897,49	Картометрический метод	0,10	—
1846	588235,57	2277816,20	Картометрический метод	0,10	—
1847	588235,76	2277816,35	Картометрический метод	0,10	—
1848	588235,62	2277816,55	Картометрический метод	0,10	—
1849	588235,41	2277816,41	Картометрический метод	0,10	—
1846	588235,57	2277816,20	Картометрический метод	0,10	—
1850	588161,56	2277856,59	Картометрический метод	0,10	—
1851	588161,61	2277856,83	Картометрический метод	0,10	—
1852	588161,37	2277856,89	Картометрический метод	0,10	—
1853	588161,31	2277856,65	Картометрический метод	0,10	—
1850	588161,56	2277856,59	Картометрический метод	0,10	—
1854	588517,78	2278009,81	Картометрический метод	0,10	—
1855	588517,99	2278009,95	Картометрический метод	0,10	—
1856	588517,86	2278010,16	Картометрический метод	0,10	—
1857	588517,65	2278010,02	Картометрический метод	0,10	—

ГРАФИЧЕСКОЕ ОПИСАНИЕ
местоположения границ населенных пунктов, территориальных зон,
особо охраняемых природных территорий,
зон с особыми условиями использования территории
Территориальная зона Ж1 -Зона застройки индивидуальными жилыми домами
Красносельцевского сельского поселения

(наименование объекта, местоположение границ которого описано (далее – объект))

Раздел 2

Сведения о местоположении границ объекта

1	2	3	4	5	6
1854	588517,78	2278009,81	Картометрический метод	0,10	—
1858	588453,46	2277965,69	Картометрический метод	0,10	—
1859	588453,67	2277965,83	Картометрический метод	0,10	—
1860	588453,54	2277966,03	Картометрический метод	0,10	—
1861	588453,32	2277965,89	Картометрический метод	0,10	—
1858	588453,46	2277965,69	Картометрический метод	0,10	—
1862	588265,24	2277836,57	Картометрический метод	0,10	—
1863	588265,45	2277836,71	Картометрический метод	0,10	—
1864	588265,31	2277836,91	Картометрический метод	0,10	—
1865	588265,10	2277836,77	Картометрический метод	0,10	—
1862	588265,24	2277836,57	Картометрический метод	0,10	—
1866	588542,73	2278027,13	Картометрический метод	0,10	—
1867	588542,93	2278027,27	Картометрический метод	0,10	—
1868	588542,79	2278027,48	Картометрический метод	0,10	—
1869	588542,59	2278027,34	Картометрический метод	0,10	—
1866	588542,73	2278027,13	Картометрический метод	0,10	—
1870	588160,20	2277850,75	Картометрический метод	0,10	—
1871	588160,25	2277850,99	Картометрический метод	0,10	—
1872	588160,00	2277851,05	Картометрический метод	0,10	—
1873	588159,96	2277850,80	Картометрический метод	0,10	—

ГРАФИЧЕСКОЕ ОПИСАНИЕ
местоположения границ населенных пунктов, территориальных зон,
особо охраняемых природных территорий,
зон с особыми условиями использования территории
Территориальная зона Ж1 -Зона застройки индивидуальными жилыми домами
Красносельцевского сельского поселения

(наименование объекта, местоположение границ которого описано (далее – объект))

Раздел 2

Сведения о местоположении границ объекта

1	2	3	4	5	6
1870	588160,20	2277850,75	Картометрический метод	0,10	—
1874	588260,29	2277833,17	Картометрический метод	0,10	—
1875	588260,50	2277833,31	Картометрический метод	0,10	—
1876	588260,37	2277833,52	Картометрический метод	0,10	—
1877	588260,16	2277833,38	Картометрический метод	0,10	—
1874	588260,29	2277833,17	Картометрический метод	0,10	—
1878	588230,61	2277812,81	Картометрический метод	0,10	—
1879	588230,81	2277812,95	Картометрический метод	0,10	—
1880	588230,67	2277813,16	Картометрический метод	0,10	—
1881	588230,47	2277813,01	Картометрический метод	0,10	—
1878	588230,61	2277812,81	Картометрический метод	0,10	—
1882	588205,87	2277795,84	Картометрический метод	0,10	—
1883	588206,09	2277795,98	Картометрический метод	0,10	—
1884	588205,94	2277796,18	Картометрический метод	0,10	—
1885	588205,74	2277796,05	Картометрический метод	0,10	—
1882	588205,87	2277795,84	Картометрический метод	0,10	—
1886	588527,88	2278016,95	Картометрический метод	0,10	—
1887	588528,09	2278017,09	Картометрический метод	0,10	—
1888	588527,96	2278017,29	Картометрический метод	0,10	—
1889	588527,74	2278017,15	Картометрический метод	0,10	—

ГРАФИЧЕСКОЕ ОПИСАНИЕ
местоположения границ населенных пунктов, территориальных зон,
особо охраняемых природных территорий,
зон с особыми условиями использования территории
Территориальная зона Ж1 -Зона застройки индивидуальными жилыми домами
Красносельцевского сельского поселения

(наименование объекта, местоположение границ которого описано (далее – объект))

Раздел 2

Сведения о местоположении границ объекта

1	2	3	4	5	6
1886	588527,88	2278016,95	Картометрический метод	0,10	—
1890	588225,66	2277809,42	Картометрический метод	0,10	—
1891	588225,87	2277809,55	Картометрический метод	0,10	—
1892	588225,73	2277809,77	Картометрический метод	0,10	—
1893	588225,53	2277809,62	Картометрический метод	0,10	—
1890	588225,66	2277809,42	Картометрический метод	0,10	—
1894	588210,82	2277799,23	Картометрический метод	0,10	—
1895	588211,02	2277799,37	Картометрический метод	0,10	—
1896	588210,89	2277799,58	Картометрический метод	0,10	—
1897	588210,68	2277799,45	Картометрический метод	0,10	—
1894	588210,82	2277799,23	Картометрический метод	0,10	—
1898	588473,25	2277979,27	Картометрический метод	0,10	—
1899	588473,46	2277979,40	Картометрический метод	0,10	—
1900	588473,32	2277979,61	Картометрический метод	0,10	—
1901	588473,11	2277979,47	Картометрический метод	0,10	—
1898	588473,25	2277979,27	Картометрический метод	0,10	—
1902	588433,67	2277952,11	Картометрический метод	0,10	—
1903	588433,88	2277952,25	Картометрический метод	0,10	—
1904	588433,74	2277952,46	Картометрический метод	0,10	—
1905	588433,54	2277952,32	Картометрический метод	0,10	—

ГРАФИЧЕСКОЕ ОПИСАНИЕ
местоположения границ населенных пунктов, территориальных зон,
особо охраняемых природных территорий,
зон с особыми условиями использования территории
Территориальная зона Ж1 -Зона застройки индивидуальными жилыми домами
Красносельцевского сельского поселения

(наименование объекта, местоположение границ которого описано (далее – объект))

Раздел 2

Сведения о местоположении границ объекта

1	2	3	4	5	6
1902	588433,67	2277952,11	Картометрический метод	0,10	—
1906	588488,09	2277989,45	Картометрический метод	0,10	—
1907	588488,30	2277989,59	Картометрический метод	0,10	—
1908	588488,16	2277989,79	Картометрический метод	0,10	—
1909	588487,95	2277989,65	Картометрический метод	0,10	—
1906	588488,09	2277989,45	Картометрический метод	0,10	—
1910	588458,41	2277969,08	Картометрический метод	0,10	—
1911	588458,61	2277969,22	Картометрический метод	0,10	—
1912	588458,47	2277969,43	Картометрический метод	0,10	—
1913	588458,27	2277969,30	Картометрический метод	0,10	—
1910	588458,41	2277969,08	Картометрический метод	0,10	—
1914	588374,31	2277911,38	Картометрический метод	0,10	—
1915	588374,50	2277911,52	Картометрический метод	0,10	—
1916	588374,36	2277911,73	Картометрический метод	0,10	—
1917	588374,16	2277911,59	Картометрический метод	0,10	—
1914	588374,31	2277911,38	Картометрический метод	0,10	—
1918	588541,28	2278035,94	Картометрический метод	0,10	—
1919	588541,48	2278036,06	Картометрический метод	0,10	—
1920	588541,36	2278036,28	Картометрический метод	0,10	—
1921	588541,14	2278036,15	Картометрический метод	0,10	—

ГРАФИЧЕСКОЕ ОПИСАНИЕ
местоположения границ населенных пунктов, территориальных зон,
особо охраняемых природных территорий,
зон с особыми условиями использования территории
Территориальная зона Ж1 -Зона застройки индивидуальными жилыми домами
Красносельцевского сельского поселения

(наименование объекта, местоположение границ которого описано (далее – объект))

Раздел 2

Сведения о местоположении границ объекта

1	2	3	4	5	6
1918	588541,28	2278035,94	Картометрический метод	0,10	—
1922	588299,88	2277860,34	Картометрический метод	0,10	—
1923	588300,08	2277860,47	Картометрический метод	0,10	—
1924	588299,94	2277860,68	Картометрический метод	0,10	—
1925	588299,73	2277860,53	Картометрический метод	0,10	—
1922	588299,88	2277860,34	Картометрический метод	0,10	—
1926	588220,72	2277806,03	Картометрический метод	0,10	—
1927	588220,92	2277806,16	Картометрический метод	0,10	—
1928	588220,78	2277806,37	Картометрический метод	0,10	—
1929	588220,57	2277806,23	Картометрический метод	0,10	—
1926	588220,72	2277806,03	Картометрический метод	0,10	—
1930	588369,35	2277907,99	Картометрический метод	0,10	—
1931	588369,56	2277908,13	Картометрический метод	0,10	—
1932	588369,42	2277908,33	Картометрический метод	0,10	—
1933	588369,21	2277908,19	Картометрический метод	0,10	—
1930	588369,35	2277907,99	Картометрический метод	0,10	—
1934	588334,72	2277884,23	Картометрический метод	0,10	—
1935	588334,92	2277884,38	Картометрический метод	0,10	—
1936	588334,79	2277884,57	Картометрический метод	0,10	—
1937	588334,57	2277884,43	Картометрический метод	0,10	—

ГРАФИЧЕСКОЕ ОПИСАНИЕ
местоположения границ населенных пунктов, территориальных зон,
особо охраняемых природных территорий,
зон с особыми условиями использования территории
Территориальная зона Ж1 -Зона застройки индивидуальными жилыми домами
Красносельцевского сельского поселения

(наименование объекта, местоположение границ которого описано (далее – объект))

Раздел 2

Сведения о местоположении границ объекта

1	2	3	4	5	6
1934	588334,72	2277884,23	Картометрический метод	0,10	—
1938	588537,79	2278023,73	Картометрический метод	0,10	—
1939	588537,98	2278023,88	Картометрический метод	0,10	—
1940	588537,84	2278024,08	Картометрический метод	0,10	—
1941	588537,64	2278023,94	Картометрический метод	0,10	—
1938	588537,79	2278023,73	Картометрический метод	0,10	—
1942	588502,94	2277999,63	Картометрический метод	0,10	—
1943	588503,14	2277999,77	Картометрический метод	0,10	—
1944	588503,01	2277999,98	Картометрический метод	0,10	—
1945	588502,80	2277999,83	Картометрический метод	0,10	—
1942	588502,94	2277999,63	Картометрический метод	0,10	—
1946	588399,04	2277928,36	Картометрический метод	0,10	—
1947	588399,24	2277928,49	Картометрический метод	0,10	—
1948	588399,10	2277928,71	Картометрический метод	0,10	—
1949	588398,90	2277928,56	Картометрический метод	0,10	—
1946	588399,04	2277928,36	Картометрический метод	0,10	—
1950	588289,99	2277853,55	Картометрический метод	0,10	—
1951	588290,20	2277853,68	Картометрический метод	0,10	—
1952	588290,05	2277853,88	Картометрический метод	0,10	—
1953	588289,84	2277853,74	Картометрический метод	0,10	—

ГРАФИЧЕСКОЕ ОПИСАНИЕ
местоположения границ населенных пунктов, территориальных зон,
особо охраняемых природных территорий,
зон с особыми условиями использования территории
Территориальная зона Ж1 -Зона застройки индивидуальными жилыми домами
Красносельцевского сельского поселения

(наименование объекта, местоположение границ которого описано (далее – объект))

Раздел 2

Сведения о местоположении границ объекта

1	2	3	4	5	6
1950	588289,99	2277853,55	Картометрический метод	0,10	—
1954	588359,46	2277901,20	Картометрический метод	0,10	—
1955	588359,66	2277901,34	Картометрический метод	0,10	—
1956	588359,52	2277901,54	Картометрический метод	0,10	—
1957	588359,31	2277901,40	Картометрический метод	0,10	—
1954	588359,46	2277901,20	Картометрический метод	0,10	—
1958	588215,77	2277802,63	Картометрический метод	0,10	—
1959	588215,97	2277802,77	Картометрический метод	0,10	—
1960	588215,83	2277802,97	Картометрический метод	0,10	—
1961	588215,62	2277802,83	Картометрический метод	0,10	—
1958	588215,77	2277802,63	Картометрический метод	0,10	—
1962	588354,51	2277897,80	Картометрический метод	0,10	—
1963	588354,71	2277897,94	Картометрический метод	0,10	—
1964	588354,57	2277898,15	Картометрический метод	0,10	—
1965	588354,37	2277898,01	Картометрический метод	0,10	—
1962	588354,51	2277897,80	Картометрический метод	0,10	—
1966	588240,50	2277819,60	Картометрический метод	0,10	—
1967	588240,72	2277819,75	Картометрический метод	0,10	—
1968	588240,57	2277819,94	Картометрический метод	0,10	—
1969	588240,37	2277819,80	Картометрический метод	0,10	—

ГРАФИЧЕСКОЕ ОПИСАНИЕ
местоположения границ населенных пунктов, территориальных зон,
особо охраняемых природных территорий,
зон с особыми условиями использования территории
Территориальная зона Ж1 -Зона застройки индивидуальными жилыми домами
Красносельцевского сельского поселения
(наименование объекта, местоположение границ которого описано (далее – объект))

Раздел 2

Сведения о местоположении границ объекта

1	2	3	4	5	6
1966	588240,50	2277819,60	Картометрический метод	0,10	—
1970	588483,15	2277986,05	Картометрический метод	0,10	—
1971	588483,35	2277986,19	Картометрический метод	0,10	—
1972	588483,21	2277986,41	Картометрический метод	0,10	—
1973	588483,02	2277986,26	Картометрический метод	0,10	—
1970	588483,15	2277986,05	Картометрический метод	0,10	—
1974	588169,75	2277891,65	Картометрический метод	0,10	—
1975	588169,80	2277891,89	Картометрический метод	0,10	—
1976	588169,55	2277891,95	Картометрический метод	0,10	—
1977	588169,51	2277891,71	Картометрический метод	0,10	—
1974	588169,75	2277891,65	Картометрический метод	0,10	—
1978	588275,14	2277843,35	Картометрический метод	0,10	—
1979	588275,35	2277843,50	Картометрический метод	0,10	—
1980	588275,20	2277843,70	Картометрический метод	0,10	—
1981	588275,01	2277843,56	Картометрический метод	0,10	—
1978	588275,14	2277843,35	Картометрический метод	0,10	—
1982	588522,73	2278013,20	Картометрический метод	0,10	—
1983	588522,93	2278013,35	Картометрический метод	0,10	—
1984	588522,79	2278013,55	Картометрический метод	0,10	—
1985	588522,59	2278013,41	Картометрический метод	0,10	—

ГРАФИЧЕСКОЕ ОПИСАНИЕ
местоположения границ населенных пунктов, территориальных зон,
особо охраняемых природных территорий,
зон с особыми условиями использования территории
Территориальная зона Ж1 -Зона застройки индивидуальными жилыми домами
Красносельцевского сельского поселения
(наименование объекта, местоположение границ которого описано (далее – объект))

Раздел 2

Сведения о местоположении границ объекта

1	2	3	4	5	6
1982	588522,73	2278013,20	Картометрический метод	0,10	—
1986	588438,62	2277955,50	Картометрический метод	0,10	—
1987	588438,82	2277955,65	Картометрический метод	0,10	—
1988	588438,68	2277955,85	Картометрический метод	0,10	—
1989	588438,48	2277955,71	Картометрический метод	0,10	—
1986	588438,62	2277955,50	Картометрический метод	0,10	—
1990	588478,21	2277982,67	Картометрический метод	0,10	—
1991	588478,41	2277982,80	Картометрический метод	0,10	—
1992	588478,26	2277983,01	Картометрический метод	0,10	—
1993	588478,06	2277982,86	Картометрический метод	0,10	—
1990	588478,21	2277982,67	Картометрический метод	0,10	—
1994	588418,83	2277941,93	Картометрический метод	0,10	—
1995	588419,03	2277942,08	Картометрический метод	0,10	—
1996	588418,90	2277942,27	Картометрический метод	0,10	—
1997	588418,69	2277942,13	Картометрический метод	0,10	—
1994	588418,83	2277941,93	Картометрический метод	0,10	—
1998	588162,48	2277845,38	Картометрический метод	0,10	—
1999	588162,70	2277845,47	Картометрический метод	0,10	—
2000	588162,60	2277845,70	Картометрический метод	0,10	—
2001	588162,37	2277845,59	Картометрический метод	0,10	—

ГРАФИЧЕСКОЕ ОПИСАНИЕ
местоположения границ населенных пунктов, территориальных зон,
особо охраняемых природных территорий,
зон с особыми условиями использования территории
Территориальная зона Ж1 -Зона застройки индивидуальными жилыми домами
Красносельцевского сельского поселения

(наименование объекта, местоположение границ которого описано (далее – объект))

Раздел 2

Сведения о местоположении границ объекта

1	2	3	4	5	6
1998	588162,48	2277845,38	Картометрический метод	0,10	—
2002	588167,54	2277834,50	Картометрический метод	0,10	—
2003	588167,77	2277834,59	Картометрический метод	0,10	—
2004	588167,66	2277834,82	Картометрический метод	0,10	—
2005	588167,44	2277834,71	Картометрический метод	0,10	—
2002	588167,54	2277834,50	Картометрический метод	0,10	—
2006	588544,31	2278030,77	Картометрический метод	0,10	—
2007	588544,53	2278030,90	Картометрический метод	0,10	—
2008	588544,40	2278031,11	Картометрический метод	0,10	—
2009	588544,20	2278030,98	Картометрический метод	0,10	—
2006	588544,31	2278030,77	Картометрический метод	0,10	—
2010	588294,93	2277856,94	Картометрический метод	0,10	—
2011	588295,13	2277857,07	Картометрический метод	0,10	—
2012	588295,00	2277857,28	Картометрический метод	0,10	—
2013	588294,80	2277857,14	Картометрический метод	0,10	—
2010	588294,93	2277856,94	Картометрический метод	0,10	—
2014	588394,10	2277924,97	Картометрический метод	0,10	—
2015	588394,29	2277925,10	Картометрический метод	0,10	—
2016	588394,15	2277925,30	Картометрический метод	0,10	—
2017	588393,95	2277925,16	Картометрический метод	0,10	—

ГРАФИЧЕСКОЕ ОПИСАНИЕ
местоположения границ населенных пунктов, территориальных зон,
особо охраняемых природных территорий,
зон с особыми условиями использования территории
Территориальная зона Ж1 -Зона застройки индивидуальными жилыми домами
Красносельцевского сельского поселения

(наименование объекта, местоположение границ которого описано (далее – объект))

Раздел 2

Сведения о местоположении границ объекта

1	2	3	4	5	6
2014	588394,10	2277924,97	Картометрический метод	0,10	—
2018	588828,72	2277567,73	Картометрический метод	0,10	—
2019	588911,24	2277624,10	Картометрический метод	0,10	—
2020	588911,23	2277624,11	Картометрический метод	0,10	—
2021	588911,45	2277624,25	Картометрический метод	0,10	—
2022	588911,45	2277624,24	Картометрический метод	0,10	—
2023	588916,20	2277627,48	Картометрический метод	0,10	—
2024	588916,07	2277627,66	Картометрический метод	0,10	—
2025	588916,28	2277627,80	Картометрический метод	0,10	—
2026	588916,40	2277627,63	Картометрический метод	0,10	—
2027	588994,51	2277680,97	Картометрический метод	0,10	—
2028	589067,55	2277734,38	Картометрический метод	0,10	—
2029	589070,07	2277736,31	Картометрический метод	0,10	—
2030	589067,17	2277740,02	Картометрический метод	0,10	—
2031	588982,88	2277870,48	Картометрический метод	0,10	—
2032	588980,72	2277867,33	Картометрический метод	0,10	—
2033	588980,80	2277867,20	Картометрический метод	0,10	—
2034	588980,71	2277867,33	Картометрический метод	0,10	—
2035	588959,18	2277852,48	Картометрический метод	0,10	—
2036	588936,73	2277837,20	Картометрический метод	0,10	—
2037	588923,77	2277828,35	Картометрический метод	0,10	—

ГРАФИЧЕСКОЕ ОПИСАНИЕ
местоположения границ населенных пунктов, территориальных зон,
особо охраняемых природных территорий,
зон с особыми условиями использования территории
Территориальная зона Ж1 -Зона застройки индивидуальными жилыми домами
Красносельцевского сельского поселения

(наименование объекта, местоположение границ которого описано (далее – объект)

Раздел 2

Сведения о местоположении границ объекта

1	2	3	4	5	6
2038	588920,10	2277833,72	Картометрический метод	0,10	—
2039	588918,34	2277832,51	Картометрический метод	0,10	—
2040	588914,37	2277829,82	Картометрический метод	0,10	—
2041	588912,68	2277828,66	Картометрический метод	0,10	—
2042	588912,65	2277828,64	Картометрический метод	0,10	—
2043	588907,95	2277825,44	Картометрический метод	0,10	—
2044	588915,20	2277814,56	Картометрический метод	0,10	—
2045	588884,04	2277792,95	Картометрический метод	0,10	—
2046	588880,50	2277798,31	Картометрический метод	0,10	—
2047	588853,99	2277780,84	Картометрический метод	0,10	—
2048	588857,97	2277774,86	Картометрический метод	0,10	—
2049	588813,26	2277747,22	Картометрический метод	0,10	—
2050	588811,17	2277750,51	Картометрический метод	0,10	—
2051	588783,10	2277734,25	Картометрический метод	0,10	—
2052	588741,87	2277706,65	Картометрический метод	0,10	—
2053	588759,52	2277678,42	Картометрический метод	0,10	—
2054	588754,15	2277674,88	Картометрический метод	0,10	—
2055	588768,39	2277651,10	Картометрический метод	0,10	—
2056	588769,58	2277651,74	Картометрический метод	0,10	—
2057	588771,30	2277649,08	Картометрический метод	0,10	—
2058	588774,01	2277650,84	Картометрический метод	0,10	—
2059	588785,85	2277631,77	Картометрический метод	0,10	—

ГРАФИЧЕСКОЕ ОПИСАНИЕ
местоположения границ населенных пунктов, территориальных зон,
особо охраняемых природных территорий,
зон с особыми условиями использования территории
Территориальная зона Ж1 -Зона застройки индивидуальными жилыми домами
Красносельцевского сельского поселения

(наименование объекта, местоположение границ которого описано (далее – объект))

Раздел 2

Сведения о местоположении границ объекта

1	2	3	4	5	6
2060	588800,67	2277607,65	Картометрический метод	0,10	—
2061	588802,85	2277609,12	Картометрический метод	0,10	—
2018	588828,72	2277567,73	Картометрический метод	0,10	—
2062	589048,75	2277764,36	Картометрический метод	0,10	—
2063	589048,97	2277764,50	Картометрический метод	0,10	—
2064	589048,82	2277764,71	Картометрический метод	0,10	—
2065	589048,61	2277764,58	Картометрический метод	0,10	—
2062	589048,75	2277764,36	Картометрический метод	0,10	—
2066	589032,60	2277789,65	Картометрический метод	0,10	—
2067	589032,82	2277789,79	Картометрический метод	0,10	—
2068	589032,68	2277790,01	Картометрический метод	0,10	—
2069	589032,47	2277789,86	Картометрический метод	0,10	—
2066	589032,60	2277789,65	Картометрический метод	0,10	—
2070	588984,05	2277865,72	Картометрический метод	0,10	—
2071	588984,27	2277865,87	Картометрический метод	0,10	—
2072	588984,12	2277866,07	Картометрический метод	0,10	—
2073	588983,91	2277865,93	Картометрический метод	0,10	—
2070	588984,05	2277865,72	Картометрический метод	0,10	—
2074	589045,52	2277769,42	Картометрический метод	0,10	—
2075	589045,74	2277769,56	Картометрический метод	0,10	—

ГРАФИЧЕСКОЕ ОПИСАНИЕ
местоположения границ населенных пунктов, территориальных зон,
особо охраняемых природных территорий,
зон с особыми условиями использования территории
Территориальная зона Ж1 -Зона застройки индивидуальными жилыми домами
Красносельцевского сельского поселения

(наименование объекта, местоположение границ которого описано (далее – объект))

Раздел 2

Сведения о местоположении границ объекта

1	2	3	4	5	6
2076	589045,59	2277769,77	Картометрический метод	0,10	—
2077	589045,38	2277769,63	Картометрический метод	0,10	—
2074	589045,52	2277769,42	Картометрический метод	0,10	—
2078	589010,01	2277825,05	Картометрический метод	0,10	—
2079	589010,23	2277825,19	Картометрический метод	0,10	—
2080	589010,08	2277825,40	Картометрический метод	0,10	—
2081	589009,87	2277825,26	Картометрический метод	0,10	—
2078	589010,01	2277825,05	Картометрический метод	0,10	—
2082	588983,90	2277677,20	Картометрический метод	0,10	—
2083	588984,11	2277677,34	Картометрический метод	0,10	—
2084	588983,97	2277677,56	Картометрический метод	0,10	—
2085	588983,76	2277677,40	Картометрический метод	0,10	—
2082	588983,90	2277677,20	Картометрический метод	0,10	—
2086	589027,42	2277709,17	Картометрический метод	0,10	—
2087	589027,63	2277709,32	Картометрический метод	0,10	—
2088	589027,47	2277709,52	Картометрический метод	0,10	—
2089	589027,27	2277709,38	Картометрический метод	0,10	—
2086	589027,42	2277709,17	Картометрический метод	0,10	—
2090	588993,86	2277850,34	Картометрический метод	0,10	—
2091	588994,08	2277850,48	Картометрический метод	0,10	—

ГРАФИЧЕСКОЕ ОПИСАНИЕ
местоположения границ населенных пунктов, территориальных зон,
особо охраняемых природных территорий,
зон с особыми условиями использования территории
Территориальная зона Ж1 -Зона застройки индивидуальными жилыми домами
Красносельцевского сельского поселения

(наименование объекта, местоположение границ которого описано (далее – объект))

Раздел 2

Сведения о местоположении границ объекта

1	2	3	4	5	6
2092	588993,94	2277850,69	Картометрический метод	0,10	—
2093	588993,73	2277850,55	Картометрический метод	0,10	—
2090	588993,86	2277850,34	Картометрический метод	0,10	—
2094	589041,92	2277719,83	Картометрический метод	0,10	—
2095	589042,12	2277719,98	Картометрический метод	0,10	—
2096	589041,98	2277720,18	Картометрический метод	0,10	—
2097	589041,77	2277720,04	Картометрический метод	0,10	—
2094	589041,92	2277719,83	Картометрический метод	0,10	—
2098	589032,25	2277712,73	Картометрический метод	0,10	—
2099	589032,46	2277712,88	Картометрический метод	0,10	—
2100	589032,31	2277713,08	Картометрический метод	0,10	—
2101	589032,11	2277712,93	Картометрический метод	0,10	—
2098	589032,25	2277712,73	Картометрический метод	0,10	—
2102	588940,39	2277645,22	Картометрический метод	0,10	—
2103	588940,59	2277645,37	Картометрический метод	0,10	—
2104	588940,44	2277645,57	Картометрический метод	0,10	—
2105	588940,24	2277645,42	Картометрический метод	0,10	—
2102	588940,39	2277645,22	Картометрический метод	0,10	—
2106	588998,41	2277687,86	Картометрический метод	0,10	—
2107	588998,61	2277688,00	Картометрический метод	0,10	—

ГРАФИЧЕСКОЕ ОПИСАНИЕ
местоположения границ населенных пунктов, территориальных зон,
особо охраняемых природных территорий,
зон с особыми условиями использования территории
Территориальная зона Ж1 -Зона застройки индивидуальными жилыми домами
Красносельцевского сельского поселения

(наименование объекта, местоположение границ которого описано (далее – объект))

Раздел 2

Сведения о местоположении границ объекта

1	2	3	4	5	6
2108	588998,46	2277688,21	Картометрический метод	0,10	—
2109	588998,26	2277688,06	Картометрический метод	0,10	—
2106	588998,41	2277687,86	Картометрический метод	0,10	—
2110	589061,26	2277734,05	Картометрический метод	0,10	—
2111	589061,46	2277734,19	Картометрический метод	0,10	—
2112	589061,31	2277734,40	Картометрический метод	0,10	—
2113	589061,11	2277734,25	Картометрический метод	0,10	—
2110	589061,26	2277734,05	Картометрический метод	0,10	—
2114	589013,23	2277820,00	Картометрический метод	0,10	—
2115	589013,46	2277820,13	Картометрический метод	0,10	—
2116	589013,31	2277820,34	Картометрический метод	0,10	—
2117	589013,11	2277820,21	Картометрический метод	0,10	—
2114	589013,23	2277820,00	Картометрический метод	0,10	—
2118	588959,73	2277659,44	Картометрический метод	0,10	—
2119	588959,94	2277659,58	Картометрический метод	0,10	—
2120	588959,78	2277659,78	Картометрический метод	0,10	—
2121	588959,58	2277659,63	Картометрический метод	0,10	—
2118	588959,73	2277659,44	Картометрический метод	0,10	—
2122	589006,79	2277830,11	Картометрический метод	0,10	—
2123	589006,99	2277830,25	Картометрический метод	0,10	—

ГРАФИЧЕСКОЕ ОПИСАНИЕ
местоположения границ населенных пунктов, территориальных зон,
особо охраняемых природных территорий,
зон с особыми условиями использования территории
Территориальная зона Ж1 -Зона застройки индивидуальными жилыми домами
Красносельцевского сельского поселения

(наименование объекта, местоположение границ которого описано (далее – объект))

Раздел 2

Сведения о местоположении границ объекта

1	2	3	4	5	6
2124	589006,85	2277830,46	Картометрический метод	0,10	—
2125	589006,64	2277830,32	Картометрический метод	0,10	—
2122	589006,79	2277830,11	Картометрический метод	0,10	—
2126	588921,05	2277631,01	Картометрический метод	0,10	—
2127	588921,25	2277631,15	Картометрический метод	0,10	—
2128	588921,10	2277631,36	Картометрический метод	0,10	—
2129	588920,90	2277631,21	Картометрический метод	0,10	—
2126	588921,05	2277631,01	Картометрический метод	0,10	—
2130	589061,66	2277744,13	Картометрический метод	0,10	—
2131	589061,87	2277744,27	Картометрический метод	0,10	—
2132	589061,74	2277744,48	Картометрический метод	0,10	—
2133	589061,53	2277744,35	Картометрический метод	0,10	—
2130	589061,66	2277744,13	Картометрический метод	0,10	—
2134	589026,15	2277799,77	Картометрический метод	0,10	—
2135	589026,36	2277799,90	Картометрический метод	0,10	—
2136	589026,22	2277800,11	Картометрический метод	0,10	—
2137	589026,01	2277799,98	Картометрический метод	0,10	—
2134	589026,15	2277799,77	Картометрический метод	0,10	—
2138	588935,56	2277641,67	Картометрический метод	0,10	—
2139	588935,76	2277641,81	Картометрический метод	0,10	—

ГРАФИЧЕСКОЕ ОПИСАНИЕ
местоположения границ населенных пунктов, территориальных зон,
особо охраняемых природных территорий,
зон с особыми условиями использования территории
Территориальная зона Ж1 -Зона застройки индивидуальными жилыми домами
Красносельцевского сельского поселения

(наименование объекта, местоположение границ которого описано (далее – объект))

Раздел 2

Сведения о местоположении границ объекта

1	2	3	4	5	6
2140	588935,61	2277642,02	Картометрический метод	0,10	—
2141	588935,41	2277641,87	Картометрический метод	0,10	—
2138	588935,56	2277641,67	Картометрический метод	0,10	—
2142	588979,07	2277673,64	Картометрический метод	0,10	—
2143	588979,27	2277673,79	Картометрический метод	0,10	—
2144	588979,13	2277673,99	Картометрический метод	0,10	—
2145	588978,92	2277673,85	Картометрический метод	0,10	—
2142	588979,07	2277673,64	Картометрический метод	0,10	—
2146	589022,92	2277804,82	Картометрический метод	0,10	—
2147	589023,13	2277804,96	Картометрический метод	0,10	—
2148	589023,01	2277805,17	Картометрический метод	0,10	—
2149	589022,79	2277805,03	Картометрический метод	0,10	—
2146	589022,92	2277804,82	Картометрический метод	0,10	—
2150	589051,59	2277726,94	Картометрический метод	0,10	—
2151	589051,79	2277727,09	Картометрический метод	0,10	—
2152	589051,66	2277727,29	Картометрический метод	0,10	—
2153	589051,44	2277727,14	Картометрический метод	0,10	—
2150	589051,59	2277726,94	Картометрический метод	0,10	—
2154	588930,72	2277638,11	Картометрический метод	0,10	—
2155	588930,92	2277638,26	Картометрический метод	0,10	—

ГРАФИЧЕСКОЕ ОПИСАНИЕ
местоположения границ населенных пунктов, территориальных зон,
особо охраняемых природных территорий,
зон с особыми условиями использования территории
Территориальная зона Ж1 -Зона застройки индивидуальными жилыми домами
Красносельцевского сельского поселения

(наименование объекта, местоположение границ которого описано (далее – объект))

Раздел 2

Сведения о местоположении границ объекта

1	2	3	4	5	6
2156	588930,77	2277638,46	Картометрический метод	0,10	—
2157	588930,57	2277638,31	Картометрический метод	0,10	—
2154	588930,72	2277638,11	Картометрический метод	0,10	—
2158	589017,76	2277702,07	Картометрический метод	0,10	—
2159	589017,95	2277702,22	Картометрический метод	0,10	—
2160	589017,80	2277702,42	Картометрический метод	0,10	—
2161	589017,60	2277702,27	Картометрический метод	0,10	—
2158	589017,76	2277702,07	Картометрический метод	0,10	—
2162	589003,24	2277691,41	Картометрический метод	0,10	—
2163	589003,45	2277691,56	Картометрический метод	0,10	—
2164	589003,30	2277691,76	Картометрический метод	0,10	—
2165	589003,10	2277691,61	Картометрический метод	0,10	—
2162	589003,24	2277691,41	Картометрический метод	0,10	—
2166	589022,58	2277705,62	Картометрический метод	0,10	—
2167	589022,78	2277705,77	Картометрический метод	0,10	—
2168	589022,64	2277705,97	Картометрический метод	0,10	—
2169	589022,43	2277705,82	Картометрический метод	0,10	—
2166	589022,58	2277705,62	Картометрический метод	0,10	—
2170	588993,57	2277684,30	Картометрический метод	0,10	—
2171	588993,78	2277684,45	Картометрический метод	0,10	—

ГРАФИЧЕСКОЕ ОПИСАНИЕ
местоположения границ населенных пунктов, территориальных зон,
особо охраняемых природных территорий,
зон с особыми условиями использования территории
Территориальная зона Ж1 -Зона застройки индивидуальными жилыми домами
Красносельцевского сельского поселения

(наименование объекта, местоположение границ которого описано (далее – объект))

Раздел 2

Сведения о местоположении границ объекта

1	2	3	4	5	6
2172	588993,63	2277684,65	Картометрический метод	0,10	—
2173	588993,43	2277684,50	Картометрический метод	0,10	—
2170	588993,57	2277684,30	Картометрический метод	0,10	—
2174	589058,43	2277749,19	Картометрический метод	0,10	—
2175	589058,64	2277749,33	Картометрический метод	0,10	—
2176	589058,52	2277749,54	Картометрический метод	0,10	—
2177	589058,30	2277749,40	Картометрический метод	0,10	—
2174	589058,43	2277749,19	Картометрический метод	0,10	—
2178	589029,38	2277794,71	Картометрический метод	0,10	—
2179	589029,59	2277794,84	Картометрический метод	0,10	—
2180	589029,45	2277795,05	Картометрический метод	0,10	—
2181	589029,24	2277794,92	Картометрический метод	0,10	—
2178	589029,38	2277794,71	Картометрический метод	0,10	—
2182	588964,57	2277662,98	Картометрический метод	0,10	—
2183	588964,78	2277663,13	Картометрический метод	0,10	—
2184	588964,62	2277663,33	Картометрический метод	0,10	—
2185	588964,43	2277663,19	Картометрический метод	0,10	—
2182	588964,57	2277662,98	Картометрический метод	0,10	—
2186	588974,23	2277670,09	Картометрический метод	0,10	—
2187	588974,44	2277670,24	Картометрический метод	0,10	—

ГРАФИЧЕСКОЕ ОПИСАНИЕ
местоположения границ населенных пунктов, территориальных зон,
особо охраняемых природных территорий,
зон с особыми условиями использования территории
Территориальная зона Ж1 -Зона застройки индивидуальными жилыми домами
Красносельцевского сельского поселения

(наименование объекта, местоположение границ которого описано (далее – объект))

Раздел 2

Сведения о местоположении границ объекта

1	2	3	4	5	6
2188	588974,29	2277670,44	Картометрический метод	0,10	—
2189	588974,09	2277670,29	Картометрический метод	0,10	—
2186	588974,23	2277670,09	Картометрический метод	0,10	—
2190	588954,90	2277655,88	Картометрический метод	0,10	—
2191	588955,10	2277656,03	Картометрический метод	0,10	—
2192	588954,95	2277656,23	Картометрический метод	0,10	—
2193	588954,75	2277656,09	Картометрический метод	0,10	—
2190	588954,90	2277655,88	Картометрический метод	0,10	—
2194	589046,76	2277723,39	Картометрический метод	0,10	—
2195	589046,96	2277723,54	Картометрический метод	0,10	—
2196	589046,82	2277723,74	Картометрический метод	0,10	—
2197	589046,61	2277723,59	Картометрический метод	0,10	—
2194	589046,76	2277723,39	Картометрический метод	0,10	—
2198	588988,74	2277680,75	Картометрический метод	0,10	—
2199	588988,94	2277680,91	Картометрический метод	0,10	—
2200	588988,79	2277681,10	Картометрический метод	0,10	—
2201	588988,59	2277680,95	Картометрический метод	0,10	—
2198	588988,74	2277680,75	Картометрический метод	0,10	—
2202	589066,10	2277737,60	Картометрический метод	0,10	—
2203	589066,30	2277737,75	Картометрический метод	0,10	—

ГРАФИЧЕСКОЕ ОПИСАНИЕ
местоположения границ населенных пунктов, территориальных зон,
особо охраняемых природных территорий,
зон с особыми условиями использования территории
Территориальная зона Ж1 -Зона застройки индивидуальными жилыми домами
Красносельцевского сельского поселения

(наименование объекта, местоположение границ которого описано (далее – объект))

Раздел 2

Сведения о местоположении границ объекта

1	2	3	4	5	6
2204	589066,15	2277737,95	Картометрический метод	0,10	—
2205	589065,95	2277737,80	Картометрический метод	0,10	—
2202	589066,10	2277737,60	Картометрический метод	0,10	—
2206	589035,83	2277784,59	Картометрический метод	0,10	—
2207	589036,04	2277784,73	Картометрический метод	0,10	—
2208	589035,91	2277784,94	Картометрический метод	0,10	—
2209	589035,70	2277784,80	Картометрический метод	0,10	—
2206	589035,83	2277784,59	Картометрический метод	0,10	—
2210	589008,08	2277694,96	Картометрический метод	0,10	—
2211	589008,28	2277695,11	Картометрический метод	0,10	—
2212	589008,13	2277695,31	Картометрический метод	0,10	—
2213	589007,93	2277695,16	Картометрический метод	0,10	—
2210	589008,08	2277694,96	Картометрический метод	0,10	—
2214	588925,89	2277634,56	Картометрический метод	0,10	—
2215	588926,09	2277634,71	Картометрический метод	0,10	—
2216	588925,94	2277634,91	Картометрический метод	0,10	—
2217	588925,74	2277634,76	Картометрический метод	0,10	—
2214	588925,89	2277634,56	Картометрический метод	0,10	—
2218	589056,43	2277730,49	Картометрический метод	0,10	—
2219	589056,63	2277730,64	Картометрический метод	0,10	—

ГРАФИЧЕСКОЕ ОПИСАНИЕ
местоположения границ населенных пунктов, территориальных зон,
особо охраняемых природных территорий,
зон с особыми условиями использования территории
Территориальная зона Ж1 -Зона застройки индивидуальными жилыми домами
Красносельцевского сельского поселения

(наименование объекта, местоположение границ которого описано (далее – объект))

Раздел 2

Сведения о местоположении границ объекта

1	2	3	4	5	6
2220	589056,48	2277730,84	Картометрический метод	0,10	—
2221	589056,28	2277730,69	Картометрический метод	0,10	—
2218	589056,43	2277730,49	Картометрический метод	0,10	—
2222	588997,09	2277845,28	Картометрический метод	0,10	—
2223	588997,30	2277845,42	Картометрический метод	0,10	—
2224	588997,17	2277845,63	Картометрический метод	0,10	—
2225	588996,96	2277845,49	Картометрический метод	0,10	—
2222	588997,09	2277845,28	Картометрический метод	0,10	—
2226	588945,24	2277648,77	Картометрический метод	0,10	—
2227	588945,43	2277648,92	Картометрический метод	0,10	—
2228	588945,28	2277649,12	Картометрический метод	0,10	—
2229	588945,08	2277648,97	Картометрический метод	0,10	—
2226	588945,24	2277648,77	Картометрический метод	0,10	—
2230	589019,69	2277809,89	Картометрический метод	0,10	—
2231	589019,90	2277810,02	Картометрический метод	0,10	—
2232	589019,78	2277810,23	Картометрический метод	0,10	—
2233	589019,56	2277810,09	Картометрический метод	0,10	—
2230	589019,69	2277809,89	Картометрический метод	0,10	—
2234	588950,07	2277652,33	Картометрический метод	0,10	—
2235	588950,26	2277652,47	Картометрический метод	0,10	—

ГРАФИЧЕСКОЕ ОПИСАНИЕ
местоположения границ населенных пунктов, территориальных зон,
особо охраняемых природных территорий,
зон с особыми условиями использования территории
Территориальная зона Ж1 -Зона застройки индивидуальными жилыми домами
Красносельцевского сельского поселения

(наименование объекта, местоположение границ которого описано (далее – объект))

Раздел 2

Сведения о местоположении границ объекта

1	2	3	4	5	6
2236	588950,11	2277652,67	Картометрический метод	0,10	—
2237	588949,91	2277652,53	Картометрический метод	0,10	—
2234	588950,07	2277652,33	Картометрический метод	0,10	—
2238	589055,20	2277754,25	Картометрический метод	0,10	—
2239	589055,41	2277754,38	Картометрический метод	0,10	—
2240	589055,28	2277754,59	Картометрический метод	0,10	—
2241	589055,07	2277754,46	Картометрический метод	0,10	—
2238	589055,20	2277754,25	Картометрический метод	0,10	—
2242	589000,32	2277840,23	Картометрический метод	0,10	—
2243	589000,53	2277840,36	Картометрический метод	0,10	—
2244	589000,40	2277840,57	Картометрический метод	0,10	—
2245	589000,19	2277840,44	Картометрический метод	0,10	—
2242	589000,32	2277840,23	Картометрический метод	0,10	—
2246	588987,27	2277860,67	Картометрический метод	0,10	—
2247	588987,49	2277860,80	Картометрический метод	0,10	—
2248	588987,35	2277861,01	Картометрический метод	0,10	—
2249	588987,15	2277860,89	Картометрический метод	0,10	—
2246	588987,27	2277860,67	Картометрический метод	0,10	—
2250	589042,30	2277774,48	Картометрический метод	0,10	—
2251	589042,50	2277774,61	Картометрический метод	0,10	—

ГРАФИЧЕСКОЕ ОПИСАНИЕ
местоположения границ населенных пунктов, территориальных зон,
особо охраняемых природных территорий,
зон с особыми условиями использования территории
Территориальная зона Ж1 -Зона застройки индивидуальными жилыми домами
Красносельцевского сельского поселения

(наименование объекта, местоположение границ которого описано (далее – объект))

Раздел 2

Сведения о местоположении границ объекта

1	2	3	4	5	6
2252	589042,37	2277774,82	Картометрический метод	0,10	—
2253	589042,16	2277774,69	Картометрический метод	0,10	—
2250	589042,30	2277774,48	Картометрический метод	0,10	—
2254	588969,40	2277666,54	Картометрический метод	0,10	—
2255	588969,60	2277666,69	Картометрический метод	0,10	—
2256	588969,45	2277666,89	Картометрический метод	0,10	—
2257	588969,26	2277666,74	Картометрический метод	0,10	—
2254	588969,40	2277666,54	Картометрический метод	0,10	—
2258	589037,09	2277716,28	Картометрический метод	0,10	—
2259	589037,29	2277716,43	Картометрический метод	0,10	—
2260	589037,14	2277716,63	Картометрический метод	0,10	—
2261	589036,95	2277716,48	Картометрический метод	0,10	—
2258	589037,09	2277716,28	Картометрический метод	0,10	—
2262	589039,07	2277779,54	Картометрический метод	0,10	—
2263	589039,27	2277779,67	Картометрический метод	0,10	—
2264	589039,14	2277779,88	Картометрический метод	0,10	—
2265	589038,93	2277779,75	Картометрический метод	0,10	—
2262	589039,07	2277779,54	Картометрический метод	0,10	—
2266	589051,98	2277759,31	Картометрический метод	0,10	—
2267	589052,19	2277759,45	Картометрический метод	0,10	—

ГРАФИЧЕСКОЕ ОПИСАНИЕ
местоположения границ населенных пунктов, территориальных зон,
особо охраняемых природных территорий,
зон с особыми условиями использования территории
Территориальная зона Ж1 -Зона застройки индивидуальными жилыми домами
Красносельцевского сельского поселения

(наименование объекта, местоположение границ которого описано (далее – объект))

Раздел 2

Сведения о местоположении границ объекта

1	2	3	4	5	6
2268	589052,05	2277759,65	Картометрический метод	0,10	—
2269	589051,85	2277759,52	Картометрический метод	0,10	—
2266	589051,98	2277759,31	Картометрический метод	0,10	—
2270	589003,56	2277835,17	Картометрический метод	0,10	—
2271	589003,76	2277835,31	Картометрический метод	0,10	—
2272	589003,63	2277835,51	Картометрический метод	0,10	—
2273	589003,42	2277835,38	Картометрический метод	0,10	—
2270	589003,56	2277835,17	Картометрический метод	0,10	—
2274	588990,50	2277855,61	Картометрический метод	0,10	—
2275	588990,71	2277855,74	Картометрический метод	0,10	—
2276	588990,58	2277855,95	Картометрический метод	0,10	—
2277	588990,38	2277855,82	Картометрический метод	0,10	—
2274	588990,50	2277855,61	Картометрический метод	0,10	—
2278	589016,46	2277814,94	Картометрический метод	0,10	—
2279	589016,67	2277815,07	Картометрический метод	0,10	—
2280	589016,54	2277815,28	Картометрический метод	0,10	—
2281	589016,34	2277815,15	Картометрический метод	0,10	—
2278	589016,46	2277814,94	Картометрический метод	0,10	—
2282	589012,92	2277698,52	Картометрический метод	0,10	—
2283	589013,11	2277698,66	Картометрический метод	0,10	—

ГРАФИЧЕСКОЕ ОПИСАНИЕ
местоположения границ населенных пунктов, территориальных зон,
особо охраняемых природных территорий,
зон с особыми условиями использования территории
Территориальная зона Ж1 -Зона застройки индивидуальными жилыми домами
Красносельцевского сельского поселения

(наименование объекта, местоположение границ которого описано (далее – объект))

Раздел 2

Сведения о местоположении границ объекта

1	2	3	4	5	6
2284	589012,97	2277698,86	Картометрический метод	0,10	—
2285	589012,77	2277698,72	Картометрический метод	0,10	—
2282	589012,92	2277698,52	Картометрический метод	0,10	—
2286	588074,63	2277670,97	Картометрический метод	0,10	—
2287	588107,07	2277693,11	Картометрический метод	0,10	—
2288	588101,01	2277701,01	Картометрический метод	0,10	—
2289	588160,26	2277744,02	Картометрический метод	0,10	—
2290	588154,43	2277762,63	Картометрический метод	0,10	—
2291	588136,49	2277819,88	Картометрический метод	0,10	—
2292	588103,06	2277926,60	Картометрический метод	0,10	—
2293	588080,47	2277998,70	Картометрический метод	0,10	—
2294	588065,70	2278043,04	Картометрический метод	0,10	—
2295	588065,64	2278042,95	Картометрический метод	0,10	—
2296	588065,62	2278042,91	Картометрический метод	0,10	—
2297	588065,50	2278042,70	Картометрический метод	0,10	—
2298	588065,15	2278042,90	Картометрический метод	0,10	—
2299	588065,35	2278043,25	Картометрический метод	0,10	—
2300	588065,69	2278043,06	Картометрический метод	0,10	—
2301	588052,44	2278082,82	Картометрический метод	0,10	—
2302	588050,21	2278093,51	Картометрический метод	0,10	—
2303	587952,55	2278068,95	Картометрический метод	0,10	—

ГРАФИЧЕСКОЕ ОПИСАНИЕ
местоположения границ населенных пунктов, территориальных зон,
особо охраняемых природных территорий,
зон с особыми условиями использования территории
Территориальная зона Ж1 -Зона застройки индивидуальными жилыми домами
Красносельцевского сельского поселения

(наименование объекта, местоположение границ которого описано (далее – объект))

Раздел 2

Сведения о местоположении границ объекта

1	2	3	4	5	6
2304	587958,63	2278050,51	Картометрический метод	0,10	—
2305	588010,95	2277879,32	Картометрический метод	0,10	—
2306	587998,96	2277871,12	Картометрический метод	0,10	—
2307	588025,12	2277832,96	Картометрический метод	0,10	—
2286	588074,63	2277670,97	Картометрический метод	0,10	—
2308	588049,42	2278070,41	Картометрический метод	0,10	—
2309	588050,43	2278070,90	Картометрический метод	0,10	—
2310	588050,05	2278071,70	Картометрический метод	0,10	—
2311	588049,03	2278071,21	Картометрический метод	0,10	—
2308	588049,42	2278070,41	Картометрический метод	0,10	—
2312	588044,14	2278028,28	Картометрический метод	0,10	—
2313	588044,53	2278028,41	Картометрический метод	0,10	—
2314	588044,40	2278028,79	Картометрический метод	0,10	—
2315	588044,02	2278028,66	Картометрический метод	0,10	—
2312	588044,14	2278028,28	Картометрический метод	0,10	—
2316	588048,65	2278030,44	Картометрический метод	0,10	—
2317	588049,04	2278030,57	Картометрический метод	0,10	—
2318	588048,91	2278030,95	Картометрический метод	0,10	—
2319	588048,53	2278030,82	Картометрический метод	0,10	—
2316	588048,65	2278030,44	Картометрический метод	0,10	—

ГРАФИЧЕСКОЕ ОПИСАНИЕ
местоположения границ населенных пунктов, территориальных зон,
особо охраняемых природных территорий,
зон с особыми условиями использования территории
Территориальная зона Ж1 -Зона застройки индивидуальными жилыми домами
Красносельцевского сельского поселения

(наименование объекта, местоположение границ которого описано (далее – объект))

Раздел 2

Сведения о местоположении границ объекта

1	2	3	4	5	6
2320	588000,86	2278007,58	Картометрический метод	0,10	—
2321	588001,24	2278007,71	Картометрический метод	0,10	—
2322	588001,11	2278008,09	Картометрический метод	0,10	—
2323	588000,73	2278007,96	Картометрический метод	0,10	—
2320	588000,86	2278007,58	Картометрический метод	0,10	—
2324	588067,27	2278036,01	Картометрический метод	0,10	—
2325	588067,43	2278036,37	Картометрический метод	0,10	—
2326	588067,07	2278036,54	Картометрический метод	0,10	—
2327	588066,90	2278036,17	Картометрический метод	0,10	—
2324	588067,27	2278036,01	Картометрический метод	0,10	—
2328	588054,97	2278073,49	Картометрический метод	0,10	—
2329	588054,98	2278073,89	Картометрический метод	0,10	—
2330	588054,58	2278073,90	Картометрический метод	0,10	—
2331	588054,57	2278073,50	Картометрический метод	0,10	—
2328	588054,97	2278073,49	Картометрический метод	0,10	—
2332	589853,69	2278093,17	Картометрический метод	0,10	—
2333	589893,80	2278160,57	Картометрический метод	0,10	—
2334	589802,28	2278205,00	Картометрический метод	0,10	—
2335	589578,65	2278307,27	Картометрический метод	0,10	—
2336	589492,69	2278276,99	Картометрический метод	0,10	—

ГРАФИЧЕСКОЕ ОПИСАНИЕ
местоположения границ населенных пунктов, территориальных зон,
особо охраняемых природных территорий,
зон с особыми условиями использования территории
Территориальная зона Ж1 -Зона застройки индивидуальными жилыми домами
Красносельцевского сельского поселения

(наименование объекта, местоположение границ которого описано (далее – объект))

Раздел 2

Сведения о местоположении границ объекта

1	2	3	4	5	6
2337	589437,66	2278253,09	Картометрический метод	0,10	—
2338	589357,83	2278221,54	Картометрический метод	0,10	—
2339	589362,95	2278208,72	Картометрический метод	0,10	—
2340	589412,39	2278228,36	Картометрический метод	0,10	—
2341	589432,73	2278236,09	Картометрический метод	0,10	—
2342	589432,76	2278236,07	Картометрический метод	0,10	—
2343	589432,83	2278236,09	Картометрический метод	0,10	—
2344	589495,71	2278245,69	Картометрический метод	0,10	—
2345	589523,74	2278241,51	Картометрический метод	0,10	—
2346	589622,77	2278192,12	Картометрический метод	0,10	—
2347	589633,52	2278185,72	Картометрический метод	0,10	—
2332	589853,69	2278093,17	Картометрический метод	0,10	—
2348	588600,83	2277989,31	Картометрический метод	0,10	—
2349	588657,36	2278023,83	Картометрический метод	0,10	—
2350	588655,04	2278027,76	Картометрический метод	0,10	—
2351	588652,78	2278031,72	Картометрический метод	0,10	—
2352	588652,80	2278031,73	Картометрический метод	0,10	—
2353	588622,50	2278082,78	Картометрический метод	0,10	—
2354	588700,94	2278130,89	Картометрический метод	0,10	—
2355	588710,66	2278132,81	Картометрический метод	0,10	—
2356	588792,81	2278171,97	Картометрический метод	0,10	—

ГРАФИЧЕСКОЕ ОПИСАНИЕ
местоположения границ населенных пунктов, территориальных зон,
особо охраняемых природных территорий,
зон с особыми условиями использования территории
Территориальная зона Ж1 -Зона застройки индивидуальными жилыми домами
Красносельцевского сельского поселения

(наименование объекта, местоположение границ которого описано (далее – объект))

Раздел 2

Сведения о местоположении границ объекта

1	2	3	4	5	6
2357	588814,08	2278128,27	Картометрический метод	0,10	—
2358	588819,52	2278132,50	Картометрический метод	0,10	—
2359	588864,22	2278162,58	Картометрический метод	0,10	—
2360	588864,18	2278162,64	Картометрический метод	0,10	—
2361	588864,39	2278162,77	Картометрический метод	0,10	—
2362	588864,42	2278162,72	Картометрический метод	0,10	—
2363	588918,57	2278199,15	Картометрический метод	0,10	—
2364	588934,85	2278209,09	Картометрический метод	0,10	—
2365	588964,10	2278231,29	Картометрический метод	0,10	—
2366	588964,13	2278231,32	Картометрический метод	0,10	—
2367	588961,93	2278235,27	Картометрический метод	0,10	—
2368	588961,66	2278235,70	Картометрический метод	0,10	—
2369	588929,51	2278290,45	Картометрический метод	0,10	—
2370	588858,61	2278246,92	Картометрический метод	0,10	—
2371	588733,76	2278158,37	Картометрический метод	0,10	—
2372	588705,15	2278197,93	Картометрический метод	0,10	—
2373	588515,10	2278142,79	Картометрический метод	0,10	—
2374	588596,20	2277997,52	Картометрический метод	0,10	—
2348	588600,83	2277989,31	Картометрический метод	0,10	—
2375	588563,12	2278088,90	Картометрический метод	0,10	—
2376	588565,50	2278090,60	Картометрический метод	0,10	—

ГРАФИЧЕСКОЕ ОПИСАНИЕ
местоположения границ населенных пунктов, территориальных зон,
особо охраняемых природных территорий,
зон с особыми условиями использования территории
Территориальная зона Ж1 -Зона застройки индивидуальными жилыми домами
Красносельцевского сельского поселения

(наименование объекта, местоположение границ которого описано (далее – объект))

Раздел 2

Сведения о местоположении границ объекта

1	2	3	4	5	6
2377	588563,99	2278092,72	Картометрический метод	0,10	—
2378	588561,61	2278091,02	Картометрический метод	0,10	—
2375	588563,12	2278088,90	Картометрический метод	0,10	—
2379	588553,64	2278084,96	Картометрический метод	0,10	—
2380	588553,99	2278085,15	Картометрический метод	0,10	—
2381	588553,80	2278085,50	Картометрический метод	0,10	—
2382	588553,80	2278085,50	Картометрический метод	0,10	—
2383	588553,45	2278085,31	Картометрический метод	0,10	—
2384	588553,45	2278085,31	Картометрический метод	0,10	—
2385	588553,45	2278085,31	Картометрический метод	0,10	—
2379	588553,64	2278084,96	Картометрический метод	0,10	—
2386	588557,96	2278087,48	Картометрический метод	0,10	—
2387	588558,30	2278087,68	Картометрический метод	0,10	—
2388	588558,11	2278088,03	Картометрический метод	0,10	—
2389	588557,76	2278087,83	Картометрический метод	0,10	—
2386	588557,96	2278087,48	Картометрический метод	0,10	—
2390	588618,20	2278012,36	Картометрический метод	0,10	—
2391	588618,42	2278012,49	Картометрический метод	0,10	—
2392	588618,30	2278012,71	Картометрический метод	0,10	—
2393	588618,07	2278012,58	Картометрический метод	0,10	—

ГРАФИЧЕСКОЕ ОПИСАНИЕ
местоположения границ населенных пунктов, территориальных зон,
особо охраняемых природных территорий,
зон с особыми условиями использования территории
Территориальная зона Ж1 -Зона застройки индивидуальными жилыми домами
Красносельцевского сельского поселения
(наименование объекта, местоположение границ которого описано (далее – объект))

Раздел 2

Сведения о местоположении границ объекта

1	2	3	4	5	6
2390	588618,20	2278012,36	Картометрический метод	0,10	—
2394	588602,83	2278002,99	Картометрический метод	0,10	—
2395	588603,05	2278003,12	Картометрический метод	0,10	—
2396	588602,93	2278003,33	Картометрический метод	0,10	—
2397	588602,70	2278003,21	Картометрический метод	0,10	—
2394	588602,83	2278002,99	Картометрический метод	0,10	—
2398	588648,94	2278031,10	Картометрический метод	0,10	—
2399	588649,15	2278031,23	Картометрический метод	0,10	—
2400	588649,02	2278031,46	Картометрический метод	0,10	—
2401	588648,81	2278031,32	Картометрический метод	0,10	—
2398	588648,94	2278031,10	Картометрический метод	0,10	—
2402	588854,06	2278156,18	Картометрический метод	0,10	—
2403	588854,28	2278156,31	Картометрический метод	0,10	—
2404	588854,16	2278156,52	Картометрический метод	0,10	—
2405	588853,93	2278156,39	Картометрический метод	0,10	—
2402	588854,06	2278156,18	Картометрический метод	0,10	—
2406	588607,96	2278006,11	Картометрический метод	0,10	—
2407	588608,18	2278006,24	Картометрический метод	0,10	—
2408	588608,04	2278006,46	Картометрический метод	0,10	—
2409	588607,84	2278006,33	Картометрический метод	0,10	—

ГРАФИЧЕСКОЕ ОПИСАНИЕ
местоположения границ населенных пунктов, территориальных зон,
особо охраняемых природных территорий,
зон с особыми условиями использования территории
Территориальная зона Ж1 -Зона застройки индивидуальными жилыми домами
Красносельцевского сельского поселения
(наименование объекта, местоположение границ которого описано (далее – объект))

Раздел 2

Сведения о местоположении границ объекта

1	2	3	4	5	6
2406	588607,96	2278006,11	Картометрический метод	0,10	—
2410	588633,57	2278021,73	Картометрический метод	0,10	—
2411	588633,78	2278021,86	Картометрический метод	0,10	—
2412	588633,66	2278022,08	Картометрический метод	0,10	—
2413	588633,44	2278021,95	Картометрический метод	0,10	—
2410	588633,57	2278021,73	Картометрический метод	0,10	—
2414	588638,69	2278024,86	Картометрический метод	0,10	—
2415	588638,92	2278024,99	Картометрический метод	0,10	—
2416	588638,78	2278025,20	Картометрический метод	0,10	—
2417	588638,57	2278025,07	Картометрический метод	0,10	—
2414	588638,69	2278024,86	Картометрический метод	0,10	—
2418	588859,20	2278159,30	Картометрический метод	0,10	—
2419	588859,40	2278159,44	Картометрический метод	0,10	—
2420	588859,27	2278159,65	Картометрический метод	0,10	—
2421	588859,06	2278159,52	Картометрический метод	0,10	—
2418	588859,20	2278159,30	Картометрический метод	0,10	—
2422	588833,57	2278143,69	Картометрический метод	0,10	—
2423	588833,79	2278143,82	Картометрический метод	0,10	—
2424	588833,66	2278144,03	Картометрический метод	0,10	—
2425	588833,44	2278143,90	Картометрический метод	0,10	—

ГРАФИЧЕСКОЕ ОПИСАНИЕ
местоположения границ населенных пунктов, территориальных зон,
особо охраняемых природных территорий,
зон с особыми условиями использования территории
Территориальная зона Ж1 -Зона застройки индивидуальными жилыми домами
Красносельцевского сельского поселения
(наименование объекта, местоположение границ которого описано (далее – объект))

Раздел 2

Сведения о местоположении границ объекта

1	2	3	4	5	6
2422	588833,57	2278143,69	Картометрический метод	0,10	—
2426	588828,46	2278140,56	Картометрический метод	0,10	—
2427	588828,66	2278140,69	Картометрический метод	0,10	—
2428	588828,53	2278140,91	Картометрический метод	0,10	—
2429	588828,32	2278140,78	Картометрический метод	0,10	—
2426	588828,46	2278140,56	Картометрический метод	0,10	—
2430	588843,83	2278149,93	Картометрический метод	0,10	—
2431	588844,03	2278150,06	Картометрический метод	0,10	—
2432	588843,90	2278150,28	Картометрический метод	0,10	—
2433	588843,69	2278150,15	Картометрический метод	0,10	—
2430	588843,83	2278149,93	Картометрический метод	0,10	—
2434	588623,32	2278015,50	Картометрический метод	0,10	—
2435	588623,55	2278015,62	Картометрический метод	0,10	—
2436	588623,41	2278015,83	Картометрический метод	0,10	—
2437	588623,20	2278015,70	Картометрический метод	0,10	—
2434	588623,32	2278015,50	Картометрический метод	0,10	—
2438	588838,69	2278146,81	Картометрический метод	0,10	—
2439	588838,91	2278146,94	Картометрический метод	0,10	—
2440	588838,79	2278147,15	Картометрический метод	0,10	—
2441	588838,57	2278147,02	Картометрический метод	0,10	—

ГРАФИЧЕСКОЕ ОПИСАНИЕ
местоположения границ населенных пунктов, территориальных зон,
особо охраняемых природных территорий,
зон с особыми условиями использования территории
Территориальная зона Ж1 -Зона застройки индивидуальными жилыми домами
Красносельцевского сельского поселения
(наименование объекта, местоположение границ которого описано (далее – объект))

Раздел 2

Сведения о местоположении границ объекта

1	2	3	4	5	6
2438	588838,69	2278146,81	Картометрический метод	0,10	—
2442	588848,94	2278153,06	Картометрический метод	0,10	—
2443	588849,15	2278153,19	Картометрический метод	0,10	—
2444	588849,02	2278153,40	Картометрический метод	0,10	—
2445	588848,81	2278153,27	Картометрический метод	0,10	—
2442	588848,94	2278153,06	Картометрический метод	0,10	—
2446	588643,83	2278027,98	Картометрический метод	0,10	—
2447	588644,03	2278028,12	Картометрический метод	0,10	—
2448	588643,90	2278028,32	Картометрический метод	0,10	—
2449	588643,69	2278028,19	Картометрический метод	0,10	—
2446	588643,83	2278027,98	Картометрический метод	0,10	—
2450	588613,09	2278009,24	Картометрический метод	0,10	—
2451	588613,29	2278009,37	Картометрический метод	0,10	—
2452	588613,16	2278009,58	Картометрический метод	0,10	—
2453	588612,95	2278009,45	Картометрический метод	0,10	—
2450	588613,09	2278009,24	Картометрический метод	0,10	—
2454	588628,46	2278018,61	Картометрический метод	0,10	—
2455	588628,66	2278018,74	Картометрический метод	0,10	—
2456	588628,53	2278018,95	Картометрический метод	0,10	—
2457	588628,32	2278018,83	Картометрический метод	0,10	—

ГРАФИЧЕСКОЕ ОПИСАНИЕ
местоположения границ населенных пунктов, территориальных зон,
особо охраняемых природных территорий,
зон с особыми условиями использования территории
Территориальная зона Ж1 -Зона застройки индивидуальными жилыми домами
Красносельцевского сельского поселения

(наименование объекта, местоположение границ которого описано (далее – объект))

Раздел 2

Сведения о местоположении границ объекта

1	2	3	4	5	6
2454	588628,46	2278018,61	Картометрический метод	0,10	—
2458	588597,71	2277999,88	Картометрический метод	0,10	—
2459	588597,92	2278000,00	Картометрический метод	0,10	—
2460	588597,79	2278000,21	Картометрический метод	0,10	—
2461	588597,58	2278000,08	Картометрический метод	0,10	—
2458	588597,71	2277999,88	Картометрический метод	0,10	—
2462	588823,33	2278137,44	Картометрический метод	0,10	—
2463	588823,54	2278137,57	Картометрический метод	0,10	—
2464	588823,41	2278137,78	Картометрический метод	0,10	—
2465	588823,21	2278137,65	Картометрический метод	0,10	—
2462	588823,33	2278137,44	Картометрический метод	0,10	—
2466	588766,24	2277739,47	Картометрический метод	0,10	—
2467	588773,49	2277744,32	Картометрический метод	0,10	—
2468	588773,37	2277744,51	Картометрический метод	0,10	—
2469	588773,57	2277744,65	Картометрический метод	0,10	—
2470	588773,70	2277744,46	Картометрический метод	0,10	—
2471	588778,48	2277747,65	Картометрический метод	0,10	—
2472	588778,38	2277747,81	Картометрический метод	0,10	—
2473	588778,59	2277747,94	Картометрический метод	0,10	—
2474	588778,68	2277747,79	Картометрический метод	0,10	—

ГРАФИЧЕСКОЕ ОПИСАНИЕ
местоположения границ населенных пунктов, территориальных зон,
особо охраняемых природных территорий,
зон с особыми условиями использования территории
Территориальная зона Ж1 -Зона застройки индивидуальными жилыми домами
Красносельцевского сельского поселения

(наименование объекта, местоположение границ которого описано (далее – объект)

Раздел 2

Сведения о местоположении границ объекта

1	2	3	4	5	6
2475	588783,46	2277750,99	Картометрический метод	0,10	—
2476	588783,39	2277751,10	Картометрический метод	0,10	—
2477	588783,60	2277751,24	Картометрический метод	0,10	—
2478	588783,68	2277751,13	Картометрический метод	0,10	—
2479	588788,45	2277754,33	Картометрический метод	0,10	—
2480	588788,40	2277754,40	Картометрический метод	0,10	—
2481	588788,62	2277754,54	Картометрический метод	0,10	—
2482	588788,67	2277754,47	Картометрический метод	0,10	—
2483	588793,44	2277757,66	Картометрический метод	0,10	—
2484	588793,42	2277757,69	Картометрический метод	0,10	—
2485	588793,63	2277757,83	Картометрический метод	0,10	—
2486	588793,65	2277757,80	Картометрический метод	0,10	—
2487	588811,28	2277769,59	Картометрический метод	0,10	—
2488	588816,28	2277772,93	Картометрический метод	0,10	—
2489	588781,67	2277829,36	Картометрический метод	0,10	—
2490	588803,07	2277843,92	Картометрический метод	0,10	—
2491	588839,28	2277788,32	Картометрический метод	0,10	—
2492	588933,07	2277851,05	Картометрический метод	0,10	—
2493	588933,07	2277851,05	Картометрический метод	0,10	—
2494	588933,28	2277851,18	Картометрический метод	0,10	—
2495	588933,29	2277851,19	Картометрический метод	0,10	—
2496	588938,06	2277854,38	Картометрический метод	0,10	—

ГРАФИЧЕСКОЕ ОПИСАНИЕ
местоположения границ населенных пунктов, территориальных зон,
особо охраняемых природных территорий,
зон с особыми условиями использования территории
Территориальная зона Ж1 -Зона застройки индивидуальными жилыми домами
Красносельцевского сельского поселения

(наименование объекта, местоположение границ которого описано (далее – объект))

Раздел 2

Сведения о местоположении границ объекта

1	2	3	4	5	6
2497	588937,96	2277854,52	Картометрический метод	0,10	—
2498	588938,17	2277854,66	Картометрический метод	0,10	—
2499	588938,27	2277854,52	Картометрический метод	0,10	—
2500	588978,58	2277881,48	Картометрический метод	0,10	—
2501	588988,27	2277885,13	Картометрический метод	0,10	—
2502	589024,06	2277910,55	Картометрический метод	0,10	—
2503	588995,39	2277956,15	Картометрический метод	0,10	—
2504	589020,49	2277971,43	Картометрический метод	0,10	—
2505	589059,84	2277997,41	Картометрический метод	0,10	—
2506	589052,99	2278011,81	Картометрический метод	0,10	—
2507	589045,11	2278007,86	Картометрический метод	0,10	—
2508	589040,09	2278016,13	Картометрический метод	0,10	—
2509	588987,36	2277988,15	Картометрический метод	0,10	—
2510	588981,77	2277995,79	Картометрический метод	0,10	—
2511	588981,72	2277995,86	Картометрический метод	0,10	—
2512	588980,72	2277997,24	Картометрический метод	0,10	—
2513	588980,71	2277997,23	Картометрический метод	0,10	—
2514	588973,90	2278006,52	Картометрический метод	0,10	—
2515	588952,03	2277990,69	Картометрический метод	0,10	—
2516	588957,95	2277982,51	Картометрический метод	0,10	—
2517	588957,70	2277982,34	Картометрический метод	0,10	—
2518	588962,26	2277975,53	Картометрический метод	0,10	—

ГРАФИЧЕСКОЕ ОПИСАНИЕ
местоположения границ населенных пунктов, территориальных зон,
особо охраняемых природных территорий,
зон с особыми условиями использования территории
Территориальная зона Ж1 -Зона застройки индивидуальными жилыми домами
Красносельцевского сельского поселения

(наименование объекта, местоположение границ которого описано (далее – объект))

Раздел 2

Сведения о местоположении границ объекта

1	2	3	4	5	6
2519	588937,75	2277959,87	Картометрический метод	0,10	—
2520	588927,75	2277956,81	Картометрический метод	0,10	—
2521	588941,95	2277935,87	Картометрический метод	0,10	—
2522	588942,00	2277935,90	Картометрический метод	0,10	—
2523	588942,12	2277935,69	Картометрический метод	0,10	—
2524	588942,08	2277935,67	Картометрический метод	0,10	—
2525	588950,52	2277923,22	Картометрический метод	0,10	—
2526	588931,86	2277911,37	Картометрический метод	0,10	—
2527	588928,25	2277913,26	Картометрический метод	0,10	—
2528	588908,88	2277900,32	Картометрический метод	0,10	—
2529	588905,50	2277904,98	Картометрический метод	0,10	—
2530	588882,68	2277888,89	Картометрический метод	0,10	—
2531	588863,63	2277915,58	Картометрический метод	0,10	—
2532	588742,20	2277864,36	Картометрический метод	0,10	—
2533	588691,68	2277849,80	Картометрический метод	0,10	—
2534	588691,53	2277849,73	Картометрический метод	0,10	—
2535	588680,90	2277866,23	Картометрический метод	0,10	—
2536	588661,82	2277853,91	Картометрический метод	0,10	—
2537	588659,54	2277857,60	Картометрический метод	0,10	—
2538	588644,28	2277847,80	Картометрический метод	0,10	—
2539	588652,41	2277835,34	Картометрический метод	0,10	—
2540	588650,13	2277833,89	Картометрический метод	0,10	—

ГРАФИЧЕСКОЕ ОПИСАНИЕ
местоположения границ населенных пунктов, территориальных зон,
особо охраняемых природных территорий,
зон с особыми условиями использования территории
Территориальная зона Ж1 -Зона застройки индивидуальными жилыми домами
Красносельцевского сельского поселения

(наименование объекта, местоположение границ которого описано (далее – объект))

Раздел 2

Сведения о местоположении границ объекта

1	2	3	4	5	6
2541	588660,81	2277817,46	Картометрический метод	0,10	—
2542	588664,96	2277820,14	Картометрический метод	0,10	—
2543	588664,99	2277820,09	Картометрический метод	0,10	—
2544	588665,34	2277820,26	Картометрический метод	0,10	—
2545	588665,51	2277819,91	Картометрический метод	0,10	—
2546	588665,51	2277819,91	Картометрический метод	0,10	—
2547	588665,16	2277819,73	Картометрический метод	0,10	—
2548	588694,85	2277767,48	Картометрический метод	0,10	—
2549	588694,92	2277767,52	Картометрический метод	0,10	—
2550	588707,12	2277774,61	Картометрический метод	0,10	—
2551	588732,87	2277791,01	Картометрический метод	0,10	—
2552	588738,37	2277781,32	Картометрический метод	0,10	—
2466	588766,24	2277739,47	Картометрический метод	0,10	—
2553	588683,15	2277789,48	Картометрический метод	0,10	—
2554	588683,51	2277789,66	Картометрический метод	0,10	—
2555	588683,51	2277789,66	Картометрический метод	0,10	—
2556	588683,51	2277789,66	Картометрический метод	0,10	—
2557	588683,33	2277790,02	Картометрический метод	0,10	—
2558	588682,97	2277789,84	Картометрический метод	0,10	—
2553	588683,15	2277789,48	Картометрический метод	0,10	—
2559	588947,89	2277861,26	Картометрический метод	0,10	—

ГРАФИЧЕСКОЕ ОПИСАНИЕ
местоположения границ населенных пунктов, территориальных зон,
особо охраняемых природных территорий,
зон с особыми условиями использования территории
Территориальная зона Ж1 -Зона застройки индивидуальными жилыми домами
Красносельцевского сельского поселения

(наименование объекта, местоположение границ которого описано (далее – объект))

Раздел 2

Сведения о местоположении границ объекта

1	2	3	4	5	6
2560	588948,11	2277861,41	Картометрический метод	0,10	—
2561	588947,95	2277861,61	Картометрический метод	0,10	—
2562	588947,75	2277861,47	Картометрический метод	0,10	—
2559	588947,89	2277861,26	Картометрический метод	0,10	—
2563	588969,68	2277889,25	Картометрический метод	0,10	—
2564	588969,91	2277889,38	Картометрический метод	0,10	—
2565	588969,77	2277889,59	Картометрический метод	0,10	—
2566	588969,55	2277889,46	Картометрический метод	0,10	—
2563	588969,68	2277889,25	Картометрический метод	0,10	—
2567	588965,50	2277879,23	Картометрический метод	0,10	—
2568	588965,73	2277879,36	Картометрический метод	0,10	—
2569	588965,59	2277879,57	Картометрический метод	0,10	—
2570	588965,37	2277879,45	Картометрический метод	0,10	—
2567	588965,50	2277879,23	Картометрический метод	0,10	—
2571	588957,68	2277868,21	Картометрический метод	0,10	—
2572	588957,88	2277868,36	Картометрический метод	0,10	—
2573	588957,75	2277868,57	Картометрический метод	0,10	—
2574	588957,53	2277868,42	Картометрический метод	0,10	—
2571	588957,68	2277868,21	Картометрический метод	0,10	—
2575	588954,25	2277914,98	Картометрический метод	0,10	—

ГРАФИЧЕСКОЕ ОПИСАНИЕ
местоположения границ населенных пунктов, территориальных зон,
особо охраняемых природных территорий,
зон с особыми условиями использования территории
Территориальная зона Ж1 -Зона застройки индивидуальными жилыми домами
Красносельцевского сельского поселения

(наименование объекта, местоположение границ которого описано (далее – объект))

Раздел 2

Сведения о местоположении границ объекта

1	2	3	4	5	6
2576	588954,48	2277915,11	Картометрический метод	0,10	—
2577	588954,34	2277915,32	Картометрический метод	0,10	—
2578	588954,12	2277915,19	Картометрический метод	0,10	—
2575	588954,25	2277914,98	Картометрический метод	0,10	—
2579	588935,74	2277945,85	Картометрический метод	0,10	—
2580	588935,95	2277945,98	Картометрический метод	0,10	—
2581	588935,82	2277946,21	Картометрический метод	0,10	—
2582	588935,61	2277946,07	Картометрический метод	0,10	—
2579	588935,74	2277945,85	Картометрический метод	0,10	—
2583	589001,70	2277899,48	Картометрический метод	0,10	—
2584	589001,92	2277899,62	Картометрический метод	0,10	—
2585	589001,76	2277899,83	Картометрический метод	0,10	—
2586	589001,56	2277899,68	Картометрический метод	0,10	—
2583	589001,70	2277899,48	Картометрический метод	0,10	—
2587	588956,24	2277894,67	Картометрический метод	0,10	—
2588	588956,46	2277894,80	Картометрический метод	0,10	—
2589	588956,34	2277895,01	Картометрический метод	0,10	—
2590	588956,11	2277894,88	Картометрический метод	0,10	—
2587	588956,24	2277894,67	Картометрический метод	0,10	—
2591	589011,49	2277906,43	Картометрический метод	0,10	—

ГРАФИЧЕСКОЕ ОПИСАНИЕ
местоположения границ населенных пунктов, территориальных зон,
особо охраняемых природных территорий,
зон с особыми условиями использования территории
Территориальная зона Ж1 -Зона застройки индивидуальными жилыми домами
Красносельцевского сельского поселения

(наименование объекта, местоположение границ которого описано (далее – объект))

Раздел 2

Сведения о местоположении границ объекта

1	2	3	4	5	6
2592	589011,69	2277906,57	Картометрический метод	0,10	—
2593	589011,56	2277906,78	Картометрический метод	0,10	—
2594	589011,34	2277906,63	Картометрический метод	0,10	—
2591	589011,49	2277906,43	Картометрический метод	0,10	—
2595	588972,36	2277878,63	Картометрический метод	0,10	—
2596	588972,56	2277878,78	Картометрический метод	0,10	—
2597	588972,41	2277878,98	Картометрический метод	0,10	—
2598	588972,21	2277878,84	Картометрический метод	0,10	—
2595	588972,36	2277878,63	Картометрический метод	0,10	—
2599	588959,33	2277889,52	Картометрический метод	0,10	—
2600	588959,54	2277889,65	Картометрический метод	0,10	—
2601	588959,42	2277889,87	Картометрический метод	0,10	—
2602	588959,20	2277889,74	Картометрический метод	0,10	—
2599	588959,33	2277889,52	Картометрический метод	0,10	—
2603	588972,77	2277884,10	Картометрический метод	0,10	—
2604	588972,98	2277884,23	Картометрический метод	0,10	—
2605	588972,86	2277884,45	Картометрический метод	0,10	—
2606	588972,64	2277884,32	Картометрический метод	0,10	—
2603	588972,77	2277884,10	Картометрический метод	0,10	—
2607	588929,57	2277956,14	Картометрический метод	0,10	—

ГРАФИЧЕСКОЕ ОПИСАНИЕ
местоположения границ населенных пунктов, территориальных зон,
особо охраняемых природных территорий,
зон с особыми условиями использования территории
Территориальная зона Ж1 -Зона застройки индивидуальными жилыми домами
Красносельцевского сельского поселения

(наименование объекта, местоположение границ которого описано (далее – объект))

Раздел 2

Сведения о местоположении границ объекта

1	2	3	4	5	6
2608	588929,78	2277956,27	Картометрический метод	0,10	—
2609	588929,66	2277956,49	Картометрический метод	0,10	—
2610	588929,44	2277956,36	Картометрический метод	0,10	—
2607	588929,57	2277956,14	Картометрический метод	0,10	—
2611	588950,07	2277904,96	Картометрический метод	0,10	—
2612	588950,29	2277905,09	Картометрический метод	0,10	—
2613	588950,16	2277905,30	Картометрический метод	0,10	—
2614	588949,94	2277905,17	Картометрический метод	0,10	—
2611	588950,07	2277904,96	Картометрический метод	0,10	—
2615	588982,14	2277885,58	Картометрический метод	0,10	—
2616	588982,34	2277885,73	Картометрический метод	0,10	—
2617	588982,20	2277885,93	Картометрический метод	0,10	—
2618	588981,99	2277885,80	Картометрический метод	0,10	—
2615	588982,14	2277885,58	Картометрический метод	0,10	—
2619	588987,03	2277889,06	Картометрический метод	0,10	—
2620	588987,23	2277889,20	Картометрический метод	0,10	—
2621	588987,09	2277889,41	Картометрический метод	0,10	—
2622	588986,88	2277889,26	Картометрический метод	0,10	—
2619	588987,03	2277889,06	Картометрический метод	0,10	—
2623	589016,38	2277909,90	Картометрический метод	0,10	—

ГРАФИЧЕСКОЕ ОПИСАНИЕ
местоположения границ населенных пунктов, территориальных зон,
особо охраняемых природных территорий,
зон с особыми условиями использования территории
Территориальная зона Ж1 -Зона застройки индивидуальными жилыми домами
Красносельцевского сельского поселения

(наименование объекта, местоположение границ которого описано (далее – объект))

Раздел 2

Сведения о местоположении границ объекта

1	2	3	4	5	6
2624	589016,58	2277910,05	Картометрический метод	0,10	—
2625	589016,44	2277910,25	Картометрический метод	0,10	—
2626	589016,23	2277910,11	Картометрический метод	0,10	—
2623	589016,38	2277909,90	Картометрический метод	0,10	—
2627	588977,24	2277882,11	Картометрический метод	0,10	—
2628	588977,46	2277882,25	Картометрический метод	0,10	—
2629	588977,30	2277882,46	Картометрический метод	0,10	—
2630	588977,11	2277882,31	Картометрический метод	0,10	—
2627	588977,24	2277882,11	Картометрический метод	0,10	—
2631	588991,92	2277892,53	Картометрический метод	0,10	—
2632	588992,12	2277892,68	Картометрический метод	0,10	—
2633	588991,98	2277892,89	Картометрический метод	0,10	—
2634	588991,78	2277892,74	Картометрический метод	0,10	—
2631	588991,92	2277892,53	Картометрический метод	0,10	—
2635	588962,57	2277871,69	Картометрический метод	0,10	—
2636	588962,77	2277871,84	Картометрический метод	0,10	—
2637	588962,63	2277872,04	Картометрический метод	0,10	—
2638	588962,42	2277871,89	Картометрический метод	0,10	—
2635	588962,57	2277871,69	Картометрический метод	0,10	—
2639	588932,65	2277951,00	Картометрический метод	0,10	—

ГРАФИЧЕСКОЕ ОПИСАНИЕ
местоположения границ населенных пунктов, территориальных зон,
особо охраняемых природных территорий,
зон с особыми условиями использования территории
Территориальная зона Ж1 -Зона застройки индивидуальными жилыми домами
Красносельцевского сельского поселения

(наименование объекта, местоположение границ которого описано (далее – объект))

Раздел 2

Сведения о местоположении границ объекта

1	2	3	4	5	6
2640	588932,87	2277951,13	Картометрический метод	0,10	—
2641	588932,74	2277951,34	Картометрический метод	0,10	—
2642	588932,52	2277951,21	Картометрический метод	0,10	—
2639	588932,65	2277951,00	Картометрический метод	0,10	—
2643	588951,18	2277920,12	Картометрический метод	0,10	—
2644	588951,38	2277920,25	Картометрический метод	0,10	—
2645	588951,25	2277920,47	Картометрический метод	0,10	—
2646	588951,04	2277920,34	Картометрический метод	0,10	—
2643	588951,18	2277920,12	Картометрический метод	0,10	—
2647	588768,49	2277741,01	Картометрический метод	0,10	—
2648	588768,70	2277741,14	Картометрический метод	0,10	—
2649	588768,56	2277741,35	Картометрический метод	0,10	—
2650	588768,35	2277741,21	Картометрический метод	0,10	—
2647	588768,49	2277741,01	Картометрический метод	0,10	—
2651	588953,16	2277899,81	Картометрический метод	0,10	—
2652	588953,37	2277899,94	Картометрический метод	0,10	—
2653	588953,24	2277900,16	Картометрический метод	0,10	—
2654	588953,04	2277900,03	Картометрический метод	0,10	—
2651	588953,16	2277899,81	Картометрический метод	0,10	—
2655	588963,51	2277899,54	Картометрический метод	0,10	—

ГРАФИЧЕСКОЕ ОПИСАНИЕ
местоположения границ населенных пунктов, территориальных зон,
особо охраняемых природных территорий,
зон с особыми условиями использования территории
Территориальная зона Ж1 -Зона застройки индивидуальными жилыми домами
Красносельцевского сельского поселения

(наименование объекта, местоположение границ которого описано (далее – объект))

Раздел 2

Сведения о местоположении границ объекта

1	2	3	4	5	6
2656	588963,72	2277899,67	Картометрический метод	0,10	—
2657	588963,60	2277899,88	Картометрический метод	0,10	—
2658	588963,38	2277899,76	Картометрический метод	0,10	—
2655	588963,51	2277899,54	Картометрический метод	0,10	—
2659	588946,99	2277910,11	Картометрический метод	0,10	—
2660	588947,20	2277910,23	Картометрический метод	0,10	—
2661	588947,07	2277910,45	Картометрический метод	0,10	—
2662	588946,86	2277910,32	Картометрический метод	0,10	—
2659	588946,99	2277910,11	Картометрический метод	0,10	—
2663	588996,82	2277896,01	Картометрический метод	0,10	—
2664	588997,02	2277896,15	Картометрический метод	0,10	—
2665	588996,87	2277896,35	Картометрический метод	0,10	—
2666	588996,67	2277896,21	Картометрический метод	0,10	—
2663	588996,82	2277896,01	Картометрический метод	0,10	—
2667	588938,83	2277940,71	Картометрический метод	0,10	—
2668	588939,04	2277940,84	Картометрический метод	0,10	—
2669	588938,91	2277941,05	Картометрический метод	0,10	—
2670	588938,70	2277940,93	Картометрический метод	0,10	—
2667	588938,83	2277940,71	Картометрический метод	0,10	—
2671	588962,42	2277884,38	Картометрический метод	0,10	—

ГРАФИЧЕСКОЕ ОПИСАНИЕ
местоположения границ населенных пунктов, территориальных зон,
особо охраняемых природных территорий,
зон с особыми условиями использования территории
Территориальная зона Ж1 -Зона застройки индивидуальными жилыми домами
Красносельцевского сельского поселения

(наименование объекта, местоположение границ которого описано (далее – объект))

Раздел 2

Сведения о местоположении границ объекта

1	2	3	4	5	6
2672	588962,63	2277884,51	Картометрический метод	0,10	—
2673	588962,50	2277884,72	Картометрический метод	0,10	—
2674	588962,29	2277884,59	Картометрический метод	0,10	—
2671	588962,42	2277884,38	Картометрический метод	0,10	—
2675	588957,34	2277909,83	Картометрический метод	0,10	—
2676	588957,55	2277909,96	Картометрический метод	0,10	—
2677	588957,42	2277910,18	Картометрический метод	0,10	—
2678	588957,22	2277910,05	Картометрический метод	0,10	—
2675	588957,34	2277909,83	Картометрический метод	0,10	—
2679	588943,01	2277857,79	Картометрический метод	0,10	—
2680	588943,20	2277857,94	Картометрический метод	0,10	—
2681	588943,06	2277858,14	Картометрический метод	0,10	—
2682	588942,86	2277857,99	Картометрический метод	0,10	—
2679	588943,01	2277857,79	Картометрический метод	0,10	—
2683	588966,61	2277894,40	Картометрический метод	0,10	—
2684	588966,81	2277894,52	Картометрический метод	0,10	—
2685	588966,68	2277894,74	Картометрический метод	0,10	—
2686	588966,47	2277894,61	Картометрический метод	0,10	—
2683	588966,61	2277894,40	Картометрический метод	0,10	—
2687	588967,46	2277875,16	Картометрический метод	0,10	—

ГРАФИЧЕСКОЕ ОПИСАНИЕ
местоположения границ населенных пунктов, территориальных зон,
особо охраняемых природных территорий,
зон с особыми условиями использования территории
Территориальная зона Ж1 -Зона застройки индивидуальными жилыми домами
Красносельцевского сельского поселения

(наименование объекта, местоположение границ которого описано (далее – объект))

Раздел 2

Сведения о местоположении границ объекта

1	2	3	4	5	6
2688	588967,66	2277875,31	Картометрический метод	0,10	—
2689	588967,52	2277875,51	Картометрический метод	0,10	—
2690	588967,32	2277875,36	Картометрический метод	0,10	—
2687	588967,46	2277875,16	Картометрический метод	0,10	—
2691	589006,60	2277902,95	Картометрический метод	0,10	—
2692	589006,80	2277903,10	Картометрический метод	0,10	—
2693	589006,65	2277903,30	Картометрический метод	0,10	—
2694	589006,46	2277903,16	Картометрический метод	0,10	—
2691	589006,60	2277902,95	Картометрический метод	0,10	—
2695	589021,27	2277913,38	Картометрический метод	0,10	—
2696	589021,47	2277913,52	Картометрический метод	0,10	—
2697	589021,33	2277913,72	Картометрический метод	0,10	—
2698	589021,13	2277913,58	Картометрический метод	0,10	—
2695	589021,27	2277913,38	Картометрический метод	0,10	—
2699	588943,90	2277915,26	Картометрический метод	0,10	—
2700	588944,11	2277915,38	Картометрический метод	0,10	—
2701	588943,99	2277915,59	Картометрический метод	0,10	—
2702	588943,77	2277915,47	Картометрический метод	0,10	—
2699	588943,90	2277915,26	Картометрический метод	0,10	—
2703	588952,78	2277864,75	Картометрический метод	0,10	—

ГРАФИЧЕСКОЕ ОПИСАНИЕ
местоположения границ населенных пунктов, территориальных зон,
особо охраняемых природных территорий,
зон с особыми условиями использования территории
Территориальная зона Ж1 -Зона застройки индивидуальными жилыми домами
Красносельцевского сельского поселения

(наименование объекта, местоположение границ которого описано (далее – объект))

Раздел 2

Сведения о местоположении границ объекта

1	2	3	4	5	6
2704	588952,99	2277864,88	Картометрический метод	0,10	—
2705	588952,84	2277865,09	Картометрический метод	0,10	—
2706	588952,65	2277864,94	Картометрический метод	0,10	—
2703	588952,78	2277864,75	Картометрический метод	0,10	—
2707	588960,42	2277904,70	Картометрический метод	0,10	—
2708	588960,64	2277904,82	Картометрический метод	0,10	—
2709	588960,52	2277905,03	Картометрический метод	0,10	—
2710	588960,30	2277904,90	Картометрический метод	0,10	—
2707	588960,42	2277904,70	Картометрический метод	0,10	—
2711	589054,33	2277094,36	Картометрический метод	0,10	—
2712	589126,54	2277123,80	Картометрический метод	0,10	—
2713	589097,93	2277183,17	Картометрический метод	0,10	—
2714	589194,47	2277232,07	Картометрический метод	0,10	—
2715	589221,57	2277163,56	Картометрический метод	0,10	—
2716	589291,14	2277192,23	Картометрический метод	0,10	—
2717	589293,46	2277275,27	Картометрический метод	0,10	—
2718	589267,13	2277346,83	Картометрический метод	0,10	—
2719	589212,72	2277319,82	Картометрический метод	0,10	—
2720	589207,90	2277329,39	Картометрический метод	0,10	—
2721	589186,92	2277318,82	Картометрический метод	0,10	—
2722	589163,70	2277307,12	Картометрический метод	0,10	—

ГРАФИЧЕСКОЕ ОПИСАНИЕ
местоположения границ населенных пунктов, территориальных зон,
особо охраняемых природных территорий,
зон с особыми условиями использования территории
Территориальная зона Ж1 -Зона застройки индивидуальными жилыми домами
Красносельцевского сельского поселения

(наименование объекта, местоположение границ которого описано (далее – объект))

Раздел 2

Сведения о местоположении границ объекта

1	2	3	4	5	6
2723	589168,39	2277297,81	Картометрический метод	0,10	—
2724	589078,32	2277253,08	Картометрический метод	0,10	—
2725	589073,93	2277261,74	Картометрический метод	0,10	—
2726	589051,18	2277250,25	Картометрический метод	0,10	—
2727	589055,48	2277241,75	Картометрический метод	0,10	—
2728	589002,40	2277215,39	Картометрический метод	0,10	—
2729	589004,17	2277211,26	Картометрический метод	0,10	—
2730	589004,31	2277211,34	Картометрический метод	0,10	—
2731	589004,82	2277210,47	Картометрический метод	0,10	—
2732	589004,57	2277210,32	Картометрический метод	0,10	—
2733	589006,12	2277206,72	Картометрический метод	0,10	—
2734	589006,21	2277206,78	Картометрический метод	0,10	—
2735	589006,42	2277206,44	Картометрический метод	0,10	—
2736	589006,28	2277206,35	Картометрический метод	0,10	—
2711	589054,33	2277094,36	Картометрический метод	0,10	—
2737	589043,93	2277137,32	Картометрический метод	0,10	—
2738	589044,26	2277137,54	Картометрический метод	0,10	—
2739	589044,05	2277137,88	Картометрический метод	0,10	—
2740	589043,71	2277137,66	Картометрический метод	0,10	—
2737	589043,93	2277137,32	Картометрический метод	0,10	—
2741	589286,56	2277255,95	Картометрический метод	0,10	—

ГРАФИЧЕСКОЕ ОПИСАНИЕ
местоположения границ населенных пунктов, территориальных зон,
особо охраняемых природных территорий,
зон с особыми условиями использования территории
Территориальная зона Ж1 -Зона застройки индивидуальными жилыми домами
Красносельцевского сельского поселения

(наименование объекта, местоположение границ которого описано (далее – объект))

Раздел 2

Сведения о местоположении границ объекта

1	2	3	4	5	6
2742	589286,96	2277255,98	Картометрический метод	0,10	—
2743	589286,94	2277256,38	Картометрический метод	0,10	—
2744	589286,54	2277256,35	Картометрический метод	0,10	—
2741	589286,56	2277255,95	Картометрический метод	0,10	—
2745	589041,32	2277141,98	Картометрический метод	0,10	—
2746	589041,66	2277142,19	Картометрический метод	0,10	—
2747	589041,45	2277142,53	Картометрический метод	0,10	—
2748	589041,11	2277142,32	Картометрический метод	0,10	—
2745	589041,32	2277141,98	Картометрический метод	0,10	—
2749	589008,72	2277201,98	Картометрический метод	0,10	—
2750	589009,06	2277202,19	Картометрический метод	0,10	—
2751	589008,85	2277202,53	Картометрический метод	0,10	—
2752	589008,51	2277202,32	Картометрический метод	0,10	—
2749	589008,72	2277201,98	Картометрический метод	0,10	—
2753	589241,57	2277233,87	Картометрический метод	0,10	—
2754	589241,90	2277234,08	Картометрический метод	0,10	—
2755	589241,69	2277234,42	Картометрический метод	0,10	—
2756	589241,35	2277234,21	Картометрический метод	0,10	—
2753	589241,57	2277233,87	Картометрический метод	0,10	—
2757	589098,38	2277164,07	Картометрический метод	0,10	—

ГРАФИЧЕСКОЕ ОПИСАНИЕ
местоположения границ населенных пунктов, территориальных зон,
особо охраняемых природных территорий,
зон с особыми условиями использования территории
Территориальная зона Ж1 -Зона застройки индивидуальными жилыми домами
Красносельцевского сельского поселения

(наименование объекта, местоположение границ которого описано (далее – объект))

Раздел 2

Сведения о местоположении границ объекта

1	2	3	4	5	6
2758	589098,72	2277164,28	Картометрический метод	0,10	—
2759	589098,51	2277164,62	Картометрический метод	0,10	—
2760	589098,17	2277164,40	Картометрический метод	0,10	—
2757	589098,38	2277164,07	Картометрический метод	0,10	—
2761	589283,02	2277258,60	Картометрический метод	0,10	—
2762	589283,25	2277258,92	Картометрический метод	0,10	—
2763	589282,92	2277259,15	Картометрический метод	0,10	—
2764	589282,69	2277258,82	Картометрический метод	0,10	—
2761	589283,02	2277258,60	Картометрический метод	0,10	—
2765	589027,53	2277167,23	Картометрический метод	0,10	—
2766	589027,87	2277167,45	Картометрический метод	0,10	—
2767	589027,65	2277167,78	Картометрический метод	0,10	—
2768	589027,32	2277167,57	Картометрический метод	0,10	—
2765	589027,53	2277167,23	Картометрический метод	0,10	—
2769	589283,63	2277252,00	Картометрический метод	0,10	—
2770	589283,88	2277252,31	Картометрический метод	0,10	—
2771	589283,58	2277252,56	Картометрический метод	0,10	—
2772	589283,32	2277252,26	Картометрический метод	0,10	—
2769	589283,63	2277252,00	Картометрический метод	0,10	—
2773	588403,68	2277106,29	Картометрический метод	0,10	—

ГРАФИЧЕСКОЕ ОПИСАНИЕ
местоположения границ населенных пунктов, территориальных зон,
особо охраняемых природных территорий,
зон с особыми условиями использования территории
Территориальная зона Ж1 -Зона застройки индивидуальными жилыми домами
Красносельцевского сельского поселения

(наименование объекта, местоположение границ которого описано (далее – объект))

Раздел 2

Сведения о местоположении границ объекта

1	2	3	4	5	6
2774	588504,75	2277159,00	Картометрический метод	0,10	—
2775	588493,93	2277173,91	Картометрический метод	0,10	—
2776	588492,40	2277172,88	Картометрический метод	0,10	—
2777	588488,99	2277170,50	Картометрический метод	0,10	—
2778	588488,95	2277170,55	Картометрический метод	0,10	—
2779	588488,87	2277170,50	Картометрический метод	0,10	—
2780	588392,01	2277308,95	Картометрический метод	0,10	—
2781	588337,94	2277380,60	Картометрический метод	0,10	—
2782	588320,65	2277404,39	Картометрический метод	0,10	—
2783	588293,28	2277383,83	Картометрический метод	0,10	—
2784	588302,31	2277374,14	Картометрический метод	0,10	—
2785	588242,51	2277332,27	Картометрический метод	0,10	—
2773	588403,68	2277106,29	Картометрический метод	0,10	—
2786	588353,29	2277357,10	Картометрический метод	0,10	—
2787	588353,50	2277357,24	Картометрический метод	0,10	—
2788	588353,37	2277357,46	Картометрический метод	0,10	—
2789	588353,15	2277357,31	Картометрический метод	0,10	—
2786	588353,29	2277357,10	Картометрический метод	0,10	—
2790	588484,88	2277161,09	Картометрический метод	0,10	—
2791	588485,12	2277161,21	Картометрический метод	0,10	—
2792	588485,00	2277161,43	Картометрический метод	0,10	—

ГРАФИЧЕСКОЕ ОПИСАНИЕ
местоположения границ населенных пунктов, территориальных зон,
особо охраняемых природных территорий,
зон с особыми условиями использования территории
Территориальная зона Ж1 -Зона застройки индивидуальными жилыми домами
Красносельцевского сельского поселения

(наименование объекта, местоположение границ которого описано (далее – объект))

Раздел 2

Сведения о местоположении границ объекта

1	2	3	4	5	6
2793	588484,78	2277161,33	Картометрический метод	0,10	—
2790	588484,88	2277161,09	Картометрический метод	0,10	—
2794	588441,86	2277228,68	Картометрический метод	0,10	—
2795	588442,07	2277228,83	Картометрический метод	0,10	—
2796	588441,94	2277229,03	Картометрический метод	0,10	—
2797	588441,72	2277228,89	Картометрический метод	0,10	—
2794	588441,86	2277228,68	Картометрический метод	0,10	—
2798	588397,58	2277292,89	Картометрический метод	0,10	—
2799	588397,79	2277293,04	Картометрический метод	0,10	—
2800	588397,65	2277293,24	Картометрический метод	0,10	—
2801	588397,44	2277293,11	Картометрический метод	0,10	—
2798	588397,58	2277292,89	Картометрический метод	0,10	—
2802	588321,53	2277400,73	Картометрический метод	0,10	—
2803	588321,74	2277400,88	Картометрический метод	0,10	—
2804	588321,57	2277401,09	Картометрический метод	0,10	—
2805	588321,39	2277400,92	Картометрический метод	0,10	—
2802	588321,53	2277400,73	Картометрический метод	0,10	—
2806	588431,64	2277243,50	Картометрический метод	0,10	—
2807	588431,85	2277243,64	Картометрический метод	0,10	—
2808	588431,71	2277243,85	Картометрический метод	0,10	—

ГРАФИЧЕСКОЕ ОПИСАНИЕ
местоположения границ населенных пунктов, территориальных зон,
особо охраняемых природных территорий,
зон с особыми условиями использования территории
Территориальная зона Ж1 -Зона застройки индивидуальными жилыми домами
Красносельцевского сельского поселения

(наименование объекта, местоположение границ которого описано (далее – объект)

Раздел 2

Сведения о местоположении границ объекта

1	2	3	4	5	6
2809	588431,50	2277243,71	Картометрический метод	0,10	—
2806	588431,64	2277243,50	Картометрический метод	0,10	—
2810	588394,17	2277297,83	Картометрический метод	0,10	—
2811	588394,38	2277297,97	Картометрический метод	0,10	—
2812	588394,25	2277298,18	Картометрический метод	0,10	—
2813	588394,03	2277298,04	Картометрический метод	0,10	—
2810	588394,17	2277297,83	Картометрический метод	0,10	—
2814	588445,27	2277223,74	Картометрический метод	0,10	—
2815	588445,48	2277223,89	Картометрический метод	0,10	—
2816	588445,34	2277224,09	Картометрический метод	0,10	—
2817	588445,13	2277223,95	Картометрический метод	0,10	—
2814	588445,27	2277223,74	Картометрический метод	0,10	—
2818	588400,99	2277287,96	Картометрический метод	0,10	—
2819	588401,19	2277288,10	Картометрический метод	0,10	—
2820	588401,06	2277288,31	Картометрический метод	0,10	—
2821	588400,84	2277288,16	Картометрический метод	0,10	—
2818	588400,99	2277287,96	Картометрический метод	0,10	—
2822	588383,95	2277312,65	Картометрический метод	0,10	—
2823	588384,16	2277312,79	Картометрический метод	0,10	—
2824	588384,02	2277313,00	Картометрический метод	0,10	—

ГРАФИЧЕСКОЕ ОПИСАНИЕ
местоположения границ населенных пунктов, территориальных зон,
особо охраняемых природных территорий,
зон с особыми условиями использования территории
Территориальная зона Ж1 -Зона застройки индивидуальными жилыми домами
Красносельцевского сельского поселения

(наименование объекта, местоположение границ которого описано (далее – объект))

Раздел 2

Сведения о местоположении границ объекта

1	2	3	4	5	6
2825	588383,81	2277312,86	Картометрический метод	0,10	—
2822	588383,95	2277312,65	Картометрический метод	0,10	—
2826	588435,05	2277238,56	Картометрический метод	0,10	—
2827	588435,26	2277238,70	Картометрический метод	0,10	—
2828	588435,12	2277238,91	Картометрический метод	0,10	—
2829	588434,91	2277238,77	Картометрический метод	0,10	—
2826	588435,05	2277238,56	Картометрический метод	0,10	—
2830	588343,07	2277371,92	Картометрический метод	0,10	—
2831	588343,28	2277372,07	Картометрический метод	0,10	—
2832	588343,14	2277372,27	Картометрический метод	0,10	—
2833	588342,93	2277372,13	Картометрический метод	0,10	—
2830	588343,07	2277371,92	Картометрический метод	0,10	—
2834	588387,36	2277307,71	Картометрический метод	0,10	—
2835	588387,57	2277307,85	Картометрический метод	0,10	—
2836	588387,42	2277308,06	Картометрический метод	0,10	—
2837	588387,22	2277307,92	Картометрический метод	0,10	—
2834	588387,36	2277307,71	Картометрический метод	0,10	—
2838	588346,48	2277366,98	Картометрический метод	0,10	—
2839	588346,69	2277367,12	Картометрический метод	0,10	—
2840	588346,55	2277367,33	Картометрический метод	0,10	—

ГРАФИЧЕСКОЕ ОПИСАНИЕ
местоположения границ населенных пунктов, территориальных зон,
особо охраняемых природных территорий,
зон с особыми условиями использования территории
Территориальная зона Ж1 -Зона застройки индивидуальными жилыми домами
Красносельцевского сельского поселения

(наименование объекта, местоположение границ которого описано (далее – объект)

Раздел 2

Сведения о местоположении границ объекта

1	2	3	4	5	6
2841	588346,34	2277367,19	Картометрический метод	0,10	—
2838	588346,48	2277366,98	Картометрический метод	0,10	—
2842	588390,77	2277302,77	Картометрический метод	0,10	—
2843	588390,97	2277302,91	Картометрический метод	0,10	—
2844	588390,83	2277303,12	Картометрический метод	0,10	—
2845	588390,62	2277302,98	Картометрический метод	0,10	—
2842	588390,77	2277302,77	Картометрический метод	0,10	—
2846	588475,93	2277179,29	Картометрический метод	0,10	—
2847	588476,14	2277179,44	Картометрический метод	0,10	—
2848	588475,99	2277179,64	Картометрический метод	0,10	—
2849	588475,79	2277179,50	Картометрический метод	0,10	—
2846	588475,93	2277179,29	Картометрический метод	0,10	—
2850	588414,62	2277268,20	Картометрический метод	0,10	—
2851	588414,83	2277268,34	Картометрический метод	0,10	—
2852	588414,68	2277268,54	Картометрический метод	0,10	—
2853	588414,47	2277268,40	Картометрический метод	0,10	—
2850	588414,62	2277268,20	Картометрический метод	0,10	—
2854	588438,46	2277233,62	Картометрический метод	0,10	—
2855	588438,66	2277233,76	Картометрический метод	0,10	—
2856	588438,53	2277233,98	Картометрический метод	0,10	—

ГРАФИЧЕСКОЕ ОПИСАНИЕ
местоположения границ населенных пунктов, территориальных зон,
особо охраняемых природных территорий,
зон с особыми условиями использования территории
Территориальная зона Ж1 -Зона застройки индивидуальными жилыми домами
Красносельцевского сельского поселения

(наименование объекта, местоположение границ которого описано (далее – объект))

Раздел 2

Сведения о местоположении границ объекта

1	2	3	4	5	6
2857	588438,32	2277233,83	Картометрический метод	0,10	—
2854	588438,46	2277233,62	Картометрический метод	0,10	—
2858	588479,34	2277174,35	Картометрический метод	0,10	—
2859	588479,54	2277174,49	Картометрический метод	0,10	—
2860	588479,40	2277174,70	Картометрический метод	0,10	—
2861	588479,19	2277174,56	Картометрический метод	0,10	—
2858	588479,34	2277174,35	Картометрический метод	0,10	—
2862	588332,58	2277386,52	Картометрический метод	0,10	—
2863	588332,79	2277386,67	Картометрический метод	0,10	—
2864	588332,63	2277386,87	Картометрический метод	0,10	—
2865	588332,44	2277386,73	Картометрический метод	0,10	—
2862	588332,58	2277386,52	Картометрический метод	0,10	—
2866	588366,92	2277337,35	Картометрический метод	0,10	—
2867	588367,14	2277337,50	Картометрический метод	0,10	—
2868	588366,98	2277337,69	Картометрический метод	0,10	—
2869	588366,78	2277337,55	Картометрический метод	0,10	—
2866	588366,92	2277337,35	Картометрический метод	0,10	—
2870	588468,77	2277153,08	Картометрический метод	0,10	—
2871	588468,99	2277153,20	Картометрический метод	0,10	—
2872	588468,89	2277153,42	Картометрический метод	0,10	—

ГРАФИЧЕСКОЕ ОПИСАНИЕ
местоположения границ населенных пунктов, территориальных зон,
особо охраняемых природных территорий,
зон с особыми условиями использования территории
Территориальная зона Ж1 -Зона застройки индивидуальными жилыми домами
Красносельцевского сельского поселения

(наименование объекта, местоположение границ которого описано (далее – объект))

Раздел 2

Сведения о местоположении границ объекта

1	2	3	4	5	6
2873	588468,66	2277153,31	Картометрический метод	0,10	—
2870	588468,77	2277153,08	Картометрический метод	0,10	—
2874	588325,22	2277396,00	Картометрический метод	0,10	—
2875	588325,41	2277396,14	Картометрический метод	0,10	—
2876	588325,26	2277396,35	Картометрический метод	0,10	—
2877	588325,06	2277396,19	Картометрический метод	0,10	—
2874	588325,22	2277396,00	Картометрический метод	0,10	—
2878	588421,44	2277258,32	Картометрический метод	0,10	—
2879	588421,63	2277258,46	Картометрический метод	0,10	—
2880	588421,49	2277258,67	Картометрический метод	0,10	—
2881	588421,28	2277258,53	Картометрический метод	0,10	—
2878	588421,44	2277258,32	Картометрический метод	0,10	—
2882	588356,70	2277352,16	Картометрический метод	0,10	—
2883	588356,91	2277352,31	Картометрический метод	0,10	—
2884	588356,77	2277352,51	Картометрический метод	0,10	—
2885	588356,57	2277352,37	Картометрический метод	0,10	—
2882	588356,70	2277352,16	Картометрический метод	0,10	—
2886	588380,55	2277317,59	Картометрический метод	0,10	—
2887	588380,75	2277317,74	Картометрический метод	0,10	—
2888	588380,61	2277317,94	Картометрический метод	0,10	—

ГРАФИЧЕСКОЕ ОПИСАНИЕ
местоположения границ населенных пунктов, территориальных зон,
особо охраняемых природных территорий,
зон с особыми условиями использования территории
Территориальная зона Ж1 -Зона застройки индивидуальными жилыми домами
Красносельцевского сельского поселения

(наименование объекта, местоположение границ которого описано (далее – объект))

Раздел 2

Сведения о местоположении границ объекта

1	2	3	4	5	6
2889	588380,40	2277317,79	Картометрический метод	0,10	—
2886	588380,55	2277317,59	Картометрический метод	0,10	—
2890	588377,15	2277322,54	Картометрический метод	0,10	—
2891	588377,35	2277322,67	Картометрический метод	0,10	—
2892	588377,20	2277322,89	Картометрический метод	0,10	—
2893	588377,00	2277322,73	Картометрический метод	0,10	—
2890	588377,15	2277322,54	Картометрический метод	0,10	—
2894	588373,74	2277327,47	Картометрический метод	0,10	—
2895	588373,94	2277327,61	Картометрический метод	0,10	—
2896	588373,80	2277327,81	Картометрический метод	0,10	—
2897	588373,59	2277327,68	Картометрический метод	0,10	—
2894	588373,74	2277327,47	Картометрический метод	0,10	—
2898	588349,89	2277362,04	Картометрический метод	0,10	—
2899	588350,09	2277362,18	Картометрический метод	0,10	—
2900	588349,96	2277362,39	Картометрический метод	0,10	—
2901	588349,75	2277362,26	Картометрический метод	0,10	—
2898	588349,89	2277362,04	Картометрический метод	0,10	—
2902	588418,03	2277263,26	Картометрический метод	0,10	—
2903	588418,22	2277263,40	Картометрический метод	0,10	—
2904	588418,08	2277263,61	Картометрический метод	0,10	—

ГРАФИЧЕСКОЕ ОПИСАНИЕ
местоположения границ населенных пунктов, территориальных зон,
особо охраняемых природных территорий,
зон с особыми условиями использования территории
Территориальная зона Ж1 -Зона застройки индивидуальными жилыми домами
Красносельцевского сельского поселения

(наименование объекта, местоположение границ которого описано (далее – объект)

Раздел 2

Сведения о местоположении границ объекта

1	2	3	4	5	6
2905	588417,88	2277263,46	Картометрический метод	0,10	—
2902	588418,03	2277263,26	Картометрический метод	0,10	—
2906	588328,90	2277391,26	Картометрический метод	0,10	—
2907	588329,10	2277391,41	Картометрический метод	0,10	—
2908	588328,95	2277391,61	Картометрический метод	0,10	—
2909	588328,75	2277391,45	Картометрический метод	0,10	—
2906	588328,90	2277391,26	Картометрический метод	0,10	—
2910	588490,26	2277163,77	Картометрический метод	0,10	—
2911	588490,48	2277163,89	Картометрический метод	0,10	—
2912	588490,38	2277164,10	Картометрический метод	0,10	—
2913	588490,14	2277163,99	Картометрический метод	0,10	—
2910	588490,26	2277163,77	Картометрический метод	0,10	—
2914	588363,51	2277342,29	Картометрический метод	0,10	—
2915	588363,73	2277342,43	Картометрический метод	0,10	—
2916	588363,58	2277342,63	Картометрический метод	0,10	—
2917	588363,38	2277342,49	Картометрический метод	0,10	—
2914	588363,51	2277342,29	Картометрический метод	0,10	—
2918	588424,84	2277253,39	Картометрический метод	0,10	—
2919	588425,04	2277253,52	Картометрический метод	0,10	—
2920	588424,90	2277253,73	Картометрический метод	0,10	—

ГРАФИЧЕСКОЕ ОПИСАНИЕ
местоположения границ населенных пунктов, территориальных зон,
особо охраняемых природных территорий,
зон с особыми условиями использования территории
Территориальная зона Ж1 -Зона застройки индивидуальными жилыми домами
Красносельцевского сельского поселения
(наименование объекта, местоположение границ которого описано (далее – объект))

Раздел 2

Сведения о местоположении границ объекта

1	2	3	4	5	6
2921	588424,69	2277253,59	Картометрический метод	0,10	—
2918	588424,84	2277253,39	Картометрический метод	0,10	—
2922	588471,48	2277147,79	Картометрический метод	0,10	—
2923	588471,70	2277147,91	Картометрический метод	0,10	—
2924	588471,59	2277148,13	Картометрический метод	0,10	—
2925	588471,37	2277148,01	Картометрический метод	0,10	—
2922	588471,48	2277147,79	Картометрический метод	0,10	—
2926	588336,27	2277381,79	Картометрический метод	0,10	—
2927	588336,47	2277381,94	Картометрический метод	0,10	—
2928	588336,31	2277382,14	Картометрический метод	0,10	—
2929	588336,12	2277381,98	Картометрический метод	0,10	—
2926	588336,27	2277381,79	Картометрический метод	0,10	—
2930	588474,14	2277155,76	Картометрический метод	0,10	—
2931	588474,36	2277155,86	Картометрический метод	0,10	—
2932	588474,25	2277156,09	Картометрический метод	0,10	—
2933	588474,03	2277155,99	Картометрический метод	0,10	—
2930	588474,14	2277155,76	Картометрический метод	0,10	—
2934	588479,52	2277158,42	Картометрический метод	0,10	—
2935	588479,73	2277158,55	Картометрический метод	0,10	—
2936	588479,62	2277158,76	Картометрический метод	0,10	—

ГРАФИЧЕСКОЕ ОПИСАНИЕ
местоположения границ населенных пунктов, территориальных зон,
особо охраняемых природных территорий,
зон с особыми условиями использования территории
Территориальная зона Ж1 -Зона застройки индивидуальными жилыми домами
Красносельцевского сельского поселения

(наименование объекта, местоположение границ которого описано (далее – объект)

Раздел 2

Сведения о местоположении границ объекта

1	2	3	4	5	6
2937	588479,40	2277158,65	Картометрический метод	0,10	—
2934	588479,52	2277158,42	Картометрический метод	0,10	—
2938	588411,21	2277273,14	Картометрический метод	0,10	—
2939	588411,42	2277273,28	Картометрический метод	0,10	—
2940	588411,27	2277273,48	Картометрический метод	0,10	—
2941	588411,07	2277273,34	Картометрический метод	0,10	—
2938	588411,21	2277273,14	Картометрический метод	0,10	—
2942	588428,24	2277248,44	Картометрический метод	0,10	—
2943	588428,44	2277248,59	Картометрический метод	0,10	—
2944	588428,30	2277248,79	Картометрический метод	0,10	—
2945	588428,10	2277248,65	Картометрический метод	0,10	—
2942	588428,24	2277248,44	Картометрический метод	0,10	—
2946	588452,08	2277213,87	Картометрический метод	0,10	—
2947	588452,30	2277214,02	Картометрический метод	0,10	—
2948	588452,15	2277214,21	Картометрический метод	0,10	—
2949	588451,95	2277214,07	Картометрический метод	0,10	—
2946	588452,08	2277213,87	Картометрический метод	0,10	—
2950	588404,39	2277283,01	Картометрический метод	0,10	—
2951	588404,60	2277283,17	Картометрический метод	0,10	—
2952	588404,46	2277283,36	Картометрический метод	0,10	—

ГРАФИЧЕСКОЕ ОПИСАНИЕ
местоположения границ населенных пунктов, территориальных зон,
особо охраняемых природных территорий,
зон с особыми условиями использования территории
Территориальная зона Ж1 -Зона застройки индивидуальными жилыми домами
Красносельцевского сельского поселения

(наименование объекта, местоположение границ которого описано (далее – объект))

Раздел 2

Сведения о местоположении границ объекта

1	2	3	4	5	6
2953	588404,26	2277283,22	Картометрический метод	0,10	—
2950	588404,39	2277283,01	Картометрический метод	0,10	—
2954	588455,49	2277208,93	Картометрический метод	0,10	—
2955	588455,71	2277209,07	Картометрический метод	0,10	—
2956	588455,55	2277209,27	Картометрический метод	0,10	—
2957	588455,36	2277209,13	Картометрический метод	0,10	—
2954	588455,49	2277208,93	Картометрический метод	0,10	—
2958	588495,63	2277166,44	Картометрический метод	0,10	—
2959	588495,85	2277166,55	Картометрический метод	0,10	—
2960	588495,74	2277166,77	Картометрический метод	0,10	—
2961	588495,52	2277166,67	Картометрический метод	0,10	—
2958	588495,63	2277166,44	Картометрический метод	0,10	—
2962	588360,11	2277347,22	Картометрический метод	0,10	—
2963	588360,32	2277347,37	Картометрический метод	0,10	—
2964	588360,17	2277347,57	Картометрический метод	0,10	—
2965	588359,98	2277347,43	Картометрический метод	0,10	—
2962	588360,11	2277347,22	Картометрический метод	0,10	—
2966	588370,34	2277332,41	Картометрический метод	0,10	—
2967	588370,53	2277332,55	Картометрический метод	0,10	—
2968	588370,39	2277332,75	Картометрический метод	0,10	—

ГРАФИЧЕСКОЕ ОПИСАНИЕ
местоположения границ населенных пунктов, территориальных зон,
особо охраняемых природных территорий,
зон с особыми условиями использования территории
Территориальная зона Ж1 -Зона застройки индивидуальными жилыми домами
Красносельцевского сельского поселения

(наименование объекта, местоположение границ которого описано (далее – объект)

Раздел 2

Сведения о местоположении границ объекта

1	2	3	4	5	6
2969	588370,18	2277332,61	Картометрический метод	0,10	—
2966	588370,34	2277332,41	Картометрический метод	0,10	—
2970	588407,80	2277278,08	Картометрический метод	0,10	—
2971	588408,01	2277278,22	Картометрический метод	0,10	—
2972	588407,86	2277278,42	Картометрический метод	0,10	—
2973	588407,67	2277278,28	Картометрический метод	0,10	—
2970	588407,80	2277278,08	Картометрический метод	0,10	—
2974	588339,67	2277376,87	Картометрический метод	0,10	—
2975	588339,87	2277377,00	Картометрический метод	0,10	—
2976	588339,73	2277377,21	Картометрический метод	0,10	—
2977	588339,53	2277377,06	Картометрический метод	0,10	—
2974	588339,67	2277376,87	Картометрический метод	0,10	—
2978	588448,68	2277218,82	Картометрический метод	0,10	—
2979	588448,88	2277218,95	Картометрический метод	0,10	—
2980	588448,75	2277219,15	Картометрический метод	0,10	—
2981	588448,55	2277219,01	Картометрический метод	0,10	—
2978	588448,68	2277218,82	Картометрический метод	0,10	—
2982	588645,54	2276903,29	Картометрический метод	0,10	—
2983	588730,74	2276905,71	Картометрический метод	0,10	—
2984	588805,39	2276918,02	Картометрический метод	0,10	—

ГРАФИЧЕСКОЕ ОПИСАНИЕ
местоположения границ населенных пунктов, территориальных зон,
особо охраняемых природных территорий,
зон с особыми условиями использования территории
Территориальная зона Ж1 -Зона застройки индивидуальными жилыми домами
Красносельцевского сельского поселения

(наименование объекта, местоположение границ которого описано (далее – объект))

Раздел 2

Сведения о местоположении границ объекта

1	2	3	4	5	6
2985	588794,88	2276980,45	Картометрический метод	0,10	—
2986	588770,79	2277028,41	Картометрический метод	0,10	—
2987	588776,09	2277031,50	Картометрический метод	0,10	—
2988	588750,20	2277081,43	Картометрический метод	0,10	—
2989	588727,27	2277069,53	Картометрический метод	0,10	—
2990	588637,79	2277024,39	Картометрический метод	0,10	—
2991	588629,07	2277039,49	Картометрический метод	0,10	—
2992	588608,29	2277027,49	Картометрический метод	0,10	—
2993	588616,34	2277013,56	Картометрический метод	0,10	—
2994	588521,19	2276965,56	Картометрический метод	0,10	—
2995	588573,18	2276920,70	Картометрический метод	0,10	—
2982	588645,54	2276903,29	Картометрический метод	0,10	—
2996	588632,62	2276936,14	Картометрический метод	0,10	—
2997	588632,97	2276936,32	Картометрический метод	0,10	—
2998	588632,79	2276936,68	Картометрический метод	0,10	—
2999	588632,79	2276936,68	Картометрический метод	0,10	—
3000	588632,43	2276936,49	Картометрический метод	0,10	—
2996	588632,62	2276936,14	Картометрический метод	0,10	—
3001	588684,09	2276961,35	Картометрический метод	0,10	—
3002	588684,44	2276961,54	Картометрический метод	0,10	—
3003	588684,26	2276961,89	Картометрический метод	0,10	—

ГРАФИЧЕСКОЕ ОПИСАНИЕ
местоположения границ населенных пунктов, территориальных зон,
особо охраняемых природных территорий,
зон с особыми условиями использования территории
Территориальная зона Ж1 -Зона застройки индивидуальными жилыми домами
Красносельцевского сельского поселения

(наименование объекта, местоположение границ которого описано (далее – объект))

Раздел 2

Сведения о местоположении границ объекта

1	2	3	4	5	6
3004	588683,90	2276961,71	Картометрический метод	0,10	—
3001	588684,09	2276961,35	Картометрический метод	0,10	—
3005	588733,99	2276985,61	Картометрический метод	0,10	—
3006	588734,35	2276985,79	Картометрический метод	0,10	—
3007	588734,16	2276986,15	Картометрический метод	0,10	—
3008	588733,81	2276985,96	Картометрический метод	0,10	—
3005	588733,99	2276985,61	Картометрический метод	0,10	—
3009	588551,22	2276943,09	Картометрический метод	0,10	—
3010	588551,50	2276943,37	Картометрический метод	0,10	—
3011	588551,22	2276943,65	Картометрический метод	0,10	—
3012	588550,94	2276943,37	Картометрический метод	0,10	—
3009	588551,22	2276943,09	Картометрический метод	0,10	—
3013	588806,96	2276990,38	Картометрический метод	0,10	—
3014	589027,92	2277082,89	Картометрический метод	0,10	—
3015	588976,75	2277199,36	Картометрический метод	0,10	—
3016	588915,59	2277167,86	Картометрический метод	0,10	—
3017	588757,27	2277087,80	Картометрический метод	0,10	—
3013	588806,96	2276990,38	Картометрический метод	0,10	—
3018	588967,22	2277099,76	Картометрический метод	0,10	—
3019	588967,56	2277099,97	Картометрический метод	0,10	—

ГРАФИЧЕСКОЕ ОПИСАНИЕ
местоположения границ населенных пунктов, территориальных зон,
особо охраняемых природных территорий,
зон с особыми условиями использования территории
Территориальная зона Ж1 -Зона застройки индивидуальными жилыми домами
Красносельцевского сельского поселения

(наименование объекта, местоположение границ которого описано (далее – объект))

Раздел 2

Сведения о местоположении границ объекта

1	2	3	4	5	6
3020	588967,34	2277100,31	Картометрический метод	0,10	—
3021	588967,00	2277100,10	Картометрический метод	0,10	—
3018	588967,22	2277099,76	Картометрический метод	0,10	—
3022	588874,56	2277054,27	Картометрический метод	0,10	—
3023	588874,91	2277054,46	Картометрический метод	0,10	—
3024	588874,73	2277054,81	Картометрический метод	0,10	—
3025	588874,37	2277054,63	Картометрический метод	0,10	—
3022	588874,56	2277054,27	Картометрический метод	0,10	—
3026	588920,09	2277076,45	Картометрический метод	0,10	—
3027	588920,44	2277076,64	Картометрический метод	0,10	—
3028	588920,26	2277076,99	Картометрический метод	0,10	—
3029	588919,90	2277076,81	Картометрический метод	0,10	—
3026	588920,09	2277076,45	Картометрический метод	0,10	—
3030	588829,07	2277031,90	Картометрический метод	0,10	—
3031	588829,43	2277032,08	Картометрический метод	0,10	—
3032	588829,24	2277032,44	Картометрический метод	0,10	—
3033	588828,89	2277032,25	Картометрический метод	0,10	—
3030	588829,07	2277031,90	Картометрический метод	0,10	—
3034	589010,14	2277120,54	Картометрический метод	0,10	—
3035	589010,47	2277120,75	Картометрический метод	0,10	—

ГРАФИЧЕСКОЕ ОПИСАНИЕ
местоположения границ населенных пунктов, территориальных зон,
особо охраняемых природных территорий,
зон с особыми условиями использования территории
Территориальная зона Ж1 -Зона застройки индивидуальными жилыми домами
Красносельцевского сельского поселения

(наименование объекта, местоположение границ которого описано (далее – объект))

Раздел 2

Сведения о местоположении границ объекта

1	2	3	4	5	6
3036	589010,26	2277121,09	Картометрический метод	0,10	—
3037	589009,92	2277120,87	Картометрический метод	0,10	—
3034	589010,14	2277120,54	Картометрический метод	0,10	—
3038	588232,71	2277349,77	Картометрический метод	0,10	—
3039	588317,96	2277410,84	Картометрический метод	0,10	—
3040	588258,14	2277489,47	Картометрический метод	0,10	—
3041	588258,66	2277489,82	Картометрический метод	0,10	—
3042	588241,35	2277513,02	Картометрический метод	0,10	—
3043	588240,59	2277512,53	Картометрический метод	0,10	—
3044	588203,52	2277561,26	Картометрический метод	0,10	—
3045	588128,94	2277656,33	Картометрический метод	0,10	—
3046	588092,69	2277631,39	Картометрический метод	0,10	—
3047	588145,36	2277469,22	Картометрический метод	0,10	—
3038	588232,71	2277349,77	Картометрический метод	0,10	—
3048	588310,82	2277412,43	Картометрический метод	0,10	—
3049	588312,31	2277413,65	Картометрический метод	0,10	—
3050	588310,82	2277415,47	Картометрический метод	0,10	—
3051	588309,33	2277414,25	Картометрический метод	0,10	—
3048	588310,82	2277412,43	Картометрический метод	0,10	—
3052	588172,75	2277432,34	Картометрический метод	0,10	—

ГРАФИЧЕСКОЕ ОПИСАНИЕ
местоположения границ населенных пунктов, территориальных зон,
особо охраняемых природных территорий,
зон с особыми условиями использования территории
Территориальная зона Ж1 -Зона застройки индивидуальными жилыми домами
Красносельцевского сельского поселения

(наименование объекта, местоположение границ которого описано (далее – объект))

Раздел 2

Сведения о местоположении границ объекта

1	2	3	4	5	6
3053	588173,08	2277432,57	Картометрический метод	0,10	—
3054	588172,85	2277432,90	Картометрический метод	0,10	—
3055	588172,52	2277432,68	Картометрический метод	0,10	—
3052	588172,75	2277432,34	Картометрический метод	0,10	—
3056	588144,08	2277478,84	Картометрический метод	0,10	—
3057	588144,43	2277479,04	Картометрический метод	0,10	—
3058	588144,24	2277479,39	Картометрический метод	0,10	—
3059	588143,89	2277479,20	Картометрический метод	0,10	—
3056	588144,08	2277478,84	Картометрический метод	0,10	—
3060	588267,81	2277378,62	Картометрический метод	0,10	—
3061	588268,14	2277378,84	Картометрический метод	0,10	—
3062	588267,92	2277379,17	Картометрический метод	0,10	—
3063	588267,58	2277378,95	Картометрический метод	0,10	—
3060	588267,81	2277378,62	Картометрический метод	0,10	—
3064	588306,65	2277410,29	Картометрический метод	0,10	—
3065	588306,98	2277410,51	Картометрический метод	0,10	—
3066	588306,75	2277410,84	Картометрический метод	0,10	—
3067	588306,42	2277410,62	Картометрический метод	0,10	—
3064	588306,65	2277410,29	Картометрический метод	0,10	—
3068	588302,85	2277407,03	Картометрический метод	0,10	—

ГРАФИЧЕСКОЕ ОПИСАНИЕ
местоположения границ населенных пунктов, территориальных зон,
особо охраняемых природных территорий,
зон с особыми условиями использования территории
Территориальная зона Ж1 -Зона застройки индивидуальными жилыми домами
Красносельцевского сельского поселения

(наименование объекта, местоположение границ которого описано (далее – объект))

Раздел 2

Сведения о местоположении границ объекта

1	2	3	4	5	6
3069	588303,18	2277407,25	Картометрический метод	0,10	—
3070	588302,96	2277407,58	Картометрический метод	0,10	—
3071	588302,63	2277407,36	Картометрический метод	0,10	—
3068	588302,85	2277407,03	Картометрический метод	0,10	—
3072	588196,09	2277561,91	Картометрический метод	0,10	—
3073	588196,28	2277562,06	Картометрический метод	0,10	—
3074	588196,12	2277562,27	Картометрический метод	0,10	—
3075	588195,92	2277562,11	Картометрический метод	0,10	—
3072	588196,09	2277561,91	Картометрический метод	0,10	—
3076	588229,25	2277519,29	Картометрический метод	0,10	—
3077	588229,44	2277519,45	Картометрический метод	0,10	—
3078	588229,29	2277519,66	Картометрический метод	0,10	—
3079	588229,09	2277519,49	Картометрический метод	0,10	—
3076	588229,25	2277519,29	Картометрический метод	0,10	—
3080	588129,74	2277647,14	Картометрический метод	0,10	—
3081	588129,94	2277647,29	Картометрический метод	0,10	—
3082	588129,80	2277647,50	Картометрический метод	0,10	—
3083	588129,59	2277647,33	Картометрический метод	0,10	—
3080	588129,74	2277647,14	Картометрический метод	0,10	—
3084	588140,80	2277632,93	Картометрический метод	0,10	—

ГРАФИЧЕСКОЕ ОПИСАНИЕ
местоположения границ населенных пунктов, территориальных зон,
особо охраняемых природных территорий,
зон с особыми условиями использования территории
Территориальная зона Ж1 -Зона застройки индивидуальными жилыми домами
Красносельцевского сельского поселения

(наименование объекта, местоположение границ которого описано (далее – объект))

Раздел 2

Сведения о местоположении границ объекта

1	2	3	4	5	6
3085	588141,00	2277633,08	Картометрический метод	0,10	—
3086	588140,85	2277633,28	Картометрический метод	0,10	—
3087	588140,64	2277633,14	Картометрический метод	0,10	—
3084	588140,80	2277632,93	Картометрический метод	0,10	—
3088	588221,87	2277528,76	Картометрический метод	0,10	—
3089	588222,07	2277528,93	Картометрический метод	0,10	—
3090	588221,93	2277529,12	Картометрический метод	0,10	—
3091	588221,72	2277528,96	Картометрический метод	0,10	—
3088	588221,87	2277528,76	Картометрический метод	0,10	—
3092	588295,58	2277434,07	Картометрический метод	0,10	—
3093	588295,78	2277434,22	Картометрический метод	0,10	—
3094	588295,63	2277434,43	Картометрический метод	0,10	—
3095	588295,43	2277434,26	Картометрический метод	0,10	—
3092	588295,58	2277434,07	Картометрический метод	0,10	—
3096	588148,17	2277623,46	Картометрический метод	0,10	—
3097	588148,37	2277623,62	Картометрический метод	0,10	—
3098	588148,21	2277623,81	Картометрический метод	0,10	—
3099	588148,01	2277623,66	Картометрический метод	0,10	—
3096	588148,17	2277623,46	Картометрический метод	0,10	—
3100	588214,50	2277538,23	Картометрический метод	0,10	—

ГРАФИЧЕСКОЕ ОПИСАНИЕ
местоположения границ населенных пунктов, территориальных зон,
особо охраняемых природных территорий,
зон с особыми условиями использования территории
Территориальная зона Ж1 -Зона застройки индивидуальными жилыми домами
Красносельцевского сельского поселения

(наименование объекта, местоположение границ которого описано (далее – объект))

Раздел 2

Сведения о местоположении границ объекта

1	2	3	4	5	6
3101	588214,71	2277538,39	Картометрический метод	0,10	—
3102	588214,55	2277538,59	Картометрический метод	0,10	—
3103	588214,36	2277538,43	Картометрический метод	0,10	—
3100	588214,50	2277538,23	Картометрический метод	0,10	—
3104	588288,21	2277443,54	Картометрический метод	0,10	—
3105	588288,42	2277443,70	Картометрический метод	0,10	—
3106	588288,25	2277443,89	Картометрический метод	0,10	—
3107	588288,06	2277443,73	Картометрический метод	0,10	—
3104	588288,21	2277443,54	Картометрический метод	0,10	—
3108	588162,91	2277604,52	Картометрический метод	0,10	—
3109	588163,12	2277604,68	Картометрический метод	0,10	—
3110	588162,95	2277604,88	Картометрический метод	0,10	—
3111	588162,77	2277604,72	Картометрический метод	0,10	—
3108	588162,91	2277604,52	Картометрический метод	0,10	—
3112	588262,41	2277476,68	Картометрический метод	0,10	—
3113	588262,61	2277476,83	Картометрический метод	0,10	—
3114	588262,46	2277477,04	Картометрический метод	0,10	—
3115	588262,26	2277476,88	Картометрический метод	0,10	—
3112	588262,41	2277476,68	Картометрический метод	0,10	—
3116	588210,82	2277542,97	Картометрический метод	0,10	—

ГРАФИЧЕСКОЕ ОПИСАНИЕ
местоположения границ населенных пунктов, территориальных зон,
особо охраняемых природных территорий,
зон с особыми условиями использования территории
Территориальная зона Ж1 -Зона застройки индивидуальными жилыми домами
Красносельцевского сельского поселения

(наименование объекта, местоположение границ которого описано (далее – объект))

Раздел 2

Сведения о местоположении границ объекта

1	2	3	4	5	6
3117	588211,02	2277543,12	Картометрический метод	0,10	—
3118	588210,86	2277543,32	Картометрический метод	0,10	—
3119	588210,66	2277543,17	Картометрический метод	0,10	—
3116	588210,82	2277542,97	Картометрический метод	0,10	—
3120	588269,79	2277467,21	Картометрический метод	0,10	—
3121	588269,98	2277467,36	Картометрический метод	0,10	—
3122	588269,83	2277467,56	Картометрический метод	0,10	—
3123	588269,63	2277467,41	Картометрический метод	0,10	—
3120	588269,79	2277467,21	Картометрический метод	0,10	—
3124	588299,27	2277429,34	Картометрический метод	0,10	—
3125	588299,47	2277429,49	Картометрический метод	0,10	—
3126	588299,31	2277429,69	Картометрический метод	0,10	—
3127	588299,11	2277429,53	Картометрический метод	0,10	—
3124	588299,27	2277429,34	Картометрический метод	0,10	—
3128	588247,68	2277495,62	Картометрический метод	0,10	—
3129	588247,88	2277495,77	Картометрический метод	0,10	—
3130	588247,71	2277495,97	Картометрический метод	0,10	—
3131	588247,52	2277495,82	Картометрический метод	0,10	—
3128	588247,68	2277495,62	Картометрический метод	0,10	—
3132	588133,44	2277642,41	Картометрический метод	0,10	—

ГРАФИЧЕСКОЕ ОПИСАНИЕ
местоположения границ населенных пунктов, территориальных зон,
особо охраняемых природных территорий,
зон с особыми условиями использования территории
Территориальная зона Ж1 -Зона застройки индивидуальными жилыми домами
Красносельцевского сельского поселения

(наименование объекта, местоположение границ которого описано (далее – объект))

Раздел 2

Сведения о местоположении границ объекта

1	2	3	4	5	6
3133	588133,63	2277642,55	Картометрический метод	0,10	—
3134	588133,47	2277642,76	Картометрический метод	0,10	—
3135	588133,27	2277642,60	Картометрический метод	0,10	—
3132	588133,44	2277642,41	Картометрический метод	0,10	—
3136	588218,20	2277533,50	Картометрический метод	0,10	—
3137	588218,39	2277533,65	Картометрический метод	0,10	—
3138	588218,23	2277533,85	Картометрический метод	0,10	—
3139	588218,03	2277533,70	Картометрический метод	0,10	—
3136	588218,20	2277533,50	Картометрический метод	0,10	—
3140	588166,60	2277599,80	Картометрический метод	0,10	—
3141	588166,79	2277599,94	Картометрический метод	0,10	—
3142	588166,64	2277600,15	Картометрический метод	0,10	—
3143	588166,44	2277599,98	Картометрический метод	0,10	—
3140	588166,60	2277599,80	Картометрический метод	0,10	—
3144	588273,47	2277462,48	Картометрический метод	0,10	—
3145	588273,66	2277462,63	Картометрический метод	0,10	—
3146	588273,52	2277462,83	Картометрический метод	0,10	—
3147	588273,31	2277462,68	Картометрический метод	0,10	—
3144	588273,47	2277462,48	Картометрический метод	0,10	—
3148	588144,49	2277628,20	Картометрический метод	0,10	—

ГРАФИЧЕСКОЕ ОПИСАНИЕ
местоположения границ населенных пунктов, территориальных зон,
особо охраняемых природных территорий,
зон с особыми условиями использования территории
Территориальная зона Ж1 -Зона застройки индивидуальными жилыми домами
Красносельцевского сельского поселения

(наименование объекта, местоположение границ которого описано (далее – объект))

Раздел 2

Сведения о местоположении границ объекта

1	2	3	4	5	6
3149	588144,68	2277628,35	Картометрический метод	0,10	—
3150	588144,53	2277628,55	Картометрический метод	0,10	—
3151	588144,33	2277628,40	Картометрический метод	0,10	—
3148	588144,49	2277628,20	Картометрический метод	0,10	—
3152	588284,52	2277448,27	Картометрический метод	0,10	—
3153	588284,72	2277448,43	Картометрический метод	0,10	—
3154	588284,58	2277448,62	Картометрический метод	0,10	—
3155	588284,37	2277448,47	Картометрический метод	0,10	—
3152	588284,52	2277448,27	Картометрический метод	0,10	—
3156	588232,93	2277514,57	Картометрический метод	0,10	—
3157	588233,13	2277514,71	Картометрический метод	0,10	—
3158	588232,98	2277514,92	Картометрический метод	0,10	—
3159	588232,78	2277514,76	Картометрический метод	0,10	—
3156	588232,93	2277514,57	Картометрический метод	0,10	—
3160	588243,99	2277500,36	Картометрический метод	0,10	—
3161	588244,18	2277500,51	Картометрический метод	0,10	—
3162	588244,04	2277500,71	Картометрический метод	0,10	—
3163	588243,83	2277500,55	Картометрический метод	0,10	—
3160	588243,99	2277500,36	Картометрический метод	0,10	—
3164	588192,39	2277566,64	Картометрический метод	0,10	—

ГРАФИЧЕСКОЕ ОПИСАНИЕ
местоположения границ населенных пунктов, территориальных зон,
особо охраняемых природных территорий,
зон с особыми условиями использования территории
Территориальная зона Ж1 -Зона застройки индивидуальными жилыми домами
Красносельцевского сельского поселения

(наименование объекта, местоположение границ которого описано (далее – объект))

Раздел 2

Сведения о местоположении границ объекта

1	2	3	4	5	6
3165	588192,59	2277566,81	Картометрический метод	0,10	—
3166	588192,45	2277566,99	Картометрический метод	0,10	—
3167	588192,24	2277566,84	Картометрический метод	0,10	—
3164	588192,39	2277566,64	Картометрический метод	0,10	—
3168	588258,74	2277481,42	Картометрический метод	0,10	—
3169	588258,92	2277481,58	Картометрический метод	0,10	—
3170	588258,77	2277481,77	Картометрический метод	0,10	—
3171	588258,57	2277481,61	Картометрический метод	0,10	—
3168	588258,74	2277481,42	Картометрический метод	0,10	—
3172	588126,06	2277651,87	Картометрический метод	0,10	—
3173	588126,25	2277652,03	Картометрический метод	0,10	—
3174	588126,10	2277652,22	Картометрический метод	0,10	—
3175	588125,90	2277652,07	Картометрический метод	0,10	—
3172	588126,06	2277651,87	Картометрический метод	0,10	—
3176	588306,63	2277419,86	Картометрический метод	0,10	—
3177	588306,83	2277420,02	Картометрический метод	0,10	—
3178	588306,69	2277420,21	Картометрический метод	0,10	—
3179	588306,48	2277420,07	Картометрический метод	0,10	—
3176	588306,63	2277419,86	Картометрический метод	0,10	—
3180	588225,56	2277524,03	Картометрический метод	0,10	—

ГРАФИЧЕСКОЕ ОПИСАНИЕ
местоположения границ населенных пунктов, территориальных зон,
особо охраняемых природных территорий,
зон с особыми условиями использования территории
Территориальная зона Ж1 -Зона застройки индивидуальными жилыми домами
Красносельцевского сельского поселения

(наименование объекта, местоположение границ которого описано (далее – объект))

Раздел 2

Сведения о местоположении границ объекта

1	2	3	4	5	6
3181	588225,77	2277524,19	Картометрический метод	0,10	—
3182	588225,60	2277524,38	Картометрический метод	0,10	—
3183	588225,42	2277524,23	Картометрический метод	0,10	—
3180	588225,56	2277524,03	Картометрический метод	0,10	—
3184	588314,00	2277410,39	Картометрический метод	0,10	—
3185	588314,20	2277410,55	Картометрический метод	0,10	—
3186	588314,05	2277410,74	Картометрический метод	0,10	—
3187	588313,85	2277410,59	Картометрический метод	0,10	—
3184	588314,00	2277410,39	Картометрический метод	0,10	—
3188	588266,10	2277471,96	Картометрический метод	0,10	—
3189	588266,30	2277472,10	Картометрический метод	0,10	—
3190	588266,14	2277472,31	Картометрический метод	0,10	—
3191	588265,95	2277472,14	Картометрический метод	0,10	—
3188	588266,10	2277471,96	Картометрический метод	0,10	—
3192	588302,95	2277424,60	Картометрический метод	0,10	—
3193	588303,15	2277424,75	Картометрический метод	0,10	—
3194	588302,99	2277424,95	Картометрический метод	0,10	—
3195	588302,80	2277424,79	Картометрический метод	0,10	—
3192	588302,95	2277424,60	Картометрический метод	0,10	—
3196	588177,66	2277585,58	Картометрический метод	0,10	—

ГРАФИЧЕСКОЕ ОПИСАНИЕ
местоположения границ населенных пунктов, территориальных зон,
особо охраняемых природных территорий,
зон с особыми условиями использования территории
Территориальная зона Ж1 -Зона застройки индивидуальными жилыми домами
Красносельцевского сельского поселения

(наименование объекта, местоположение границ которого описано (далее – объект))

Раздел 2

Сведения о местоположении границ объекта

1	2	3	4	5	6
3197	588177,85	2277585,74	Картометрический метод	0,10	—
3198	588177,69	2277585,93	Картометрический метод	0,10	—
3199	588177,50	2277585,78	Картометрический метод	0,10	—
3196	588177,66	2277585,58	Картометрический метод	0,10	—
3200	588240,30	2277505,09	Картометрический метод	0,10	—
3201	588240,50	2277505,24	Картометрический метод	0,10	—
3202	588240,34	2277505,44	Картометрический метод	0,10	—
3203	588240,15	2277505,30	Картометрический метод	0,10	—
3200	588240,30	2277505,09	Картометрический метод	0,10	—
3204	588277,15	2277457,74	Картометрический метод	0,10	—
3205	588277,36	2277457,90	Картометрический метод	0,10	—
3206	588277,20	2277458,09	Картометрический метод	0,10	—
3207	588277,01	2277457,94	Картометрический метод	0,10	—
3204	588277,15	2277457,74	Картометрический метод	0,10	—
3208	588181,34	2277580,85	Картометрический метод	0,10	—
3209	588181,53	2277581,00	Картометрический метод	0,10	—
3210	588181,39	2277581,20	Картометрический метод	0,10	—
3211	588181,18	2277581,05	Картометрический метод	0,10	—
3208	588181,34	2277580,85	Картометрический метод	0,10	—
3212	588199,76	2277557,18	Картометрический метод	0,10	—

ГРАФИЧЕСКОЕ ОПИСАНИЕ
местоположения границ населенных пунктов, территориальных зон,
особо охраняемых природных территорий,
зон с особыми условиями использования территории
Территориальная зона Ж1 -Зона застройки индивидуальными жилыми домами
Красносельцевского сельского поселения

(наименование объекта, местоположение границ которого описано (далее – объект))

Раздел 2

Сведения о местоположении границ объекта

1	2	3	4	5	6
3213	588199,96	2277557,33	Картометрический метод	0,10	—
3214	588199,81	2277557,53	Картометрический метод	0,10	—
3215	588199,61	2277557,37	Картометрический метод	0,10	—
3212	588199,76	2277557,18	Картометрический метод	0,10	—
3216	588155,55	2277613,99	Картометрический метод	0,10	—
3217	588155,74	2277614,16	Картометрический метод	0,10	—
3218	588155,58	2277614,34	Картометрический метод	0,10	—
3219	588155,39	2277614,19	Картометрический метод	0,10	—
3216	588155,55	2277613,99	Картометрический метод	0,10	—
3220	588251,36	2277490,89	Картометрический метод	0,10	—
3221	588251,55	2277491,04	Картометрический метод	0,10	—
3222	588251,40	2277491,24	Картометрический метод	0,10	—
3223	588251,20	2277491,08	Картометрический метод	0,10	—
3220	588251,36	2277490,89	Картометрический метод	0,10	—
3224	588185,02	2277576,11	Картометрический метод	0,10	—
3225	588185,23	2277576,27	Картометрический метод	0,10	—
3226	588185,06	2277576,46	Картометрический метод	0,10	—
3227	588184,88	2277576,31	Картометрический метод	0,10	—
3224	588185,02	2277576,11	Картометрический метод	0,10	—
3228	588173,97	2277590,32	Картометрический метод	0,10	—

ГРАФИЧЕСКОЕ ОПИСАНИЕ
местоположения границ населенных пунктов, территориальных зон,
особо охраняемых природных территорий,
зон с особыми условиями использования территории
Территориальная зона Ж1 -Зона застройки индивидуальными жилыми домами
Красносельцевского сельского поселения

(наименование объекта, местоположение границ которого описано (далее – объект))

Раздел 2

Сведения о местоположении границ объекта

1	2	3	4	5	6
3229	588174,17	2277590,47	Картометрический метод	0,10	—
3230	588174,01	2277590,67	Картометрический метод	0,10	—
3231	588173,82	2277590,52	Картометрический метод	0,10	—
3228	588173,97	2277590,32	Картометрический метод	0,10	—
3232	588207,14	2277547,70	Картометрический метод	0,10	—
3233	588207,33	2277547,86	Картометрический метод	0,10	—
3234	588207,18	2277548,05	Картометрический метод	0,10	—
3235	588206,98	2277547,91	Картометрический метод	0,10	—
3232	588207,14	2277547,70	Картометрический метод	0,10	—
3236	588159,22	2277609,26	Картометрический метод	0,10	—
3237	588159,42	2277609,42	Картометрический метод	0,10	—
3238	588159,27	2277609,61	Картометрический метод	0,10	—
3239	588159,07	2277609,45	Картометрический метод	0,10	—
3236	588159,22	2277609,26	Картометрический метод	0,10	—
3240	588236,61	2277509,83	Картометрический метод	0,10	—
3241	588236,82	2277509,98	Картометрический метод	0,10	—
3242	588236,66	2277510,18	Картометрический метод	0,10	—
3243	588236,47	2277510,02	Картометрический метод	0,10	—
3240	588236,61	2277509,83	Картометрический метод	0,10	—
3244	588291,89	2277438,80	Картометрический метод	0,10	—

ГРАФИЧЕСКОЕ ОПИСАНИЕ
местоположения границ населенных пунктов, территориальных зон,
особо охраняемых природных территорий,
зон с особыми условиями использования территории
Территориальная зона Ж1 -Зона застройки индивидуальными жилыми домами
Красносельцевского сельского поселения

(наименование объекта, местоположение границ которого описано (далее – объект))

Раздел 2

Сведения о местоположении границ объекта

1	2	3	4	5	6
3245	588292,09	2277438,97	Картометрический метод	0,10	—
3246	588291,94	2277439,15	Картометрический метод	0,10	—
3247	588291,74	2277439,00	Картометрический метод	0,10	—
3244	588291,89	2277438,80	Картометрический метод	0,10	—
3248	588188,71	2277571,38	Картометрический метод	0,10	—
3249	588188,90	2277571,54	Картометрический метод	0,10	—
3250	588188,75	2277571,73	Картометрический метод	0,10	—
3251	588188,55	2277571,58	Картометрический метод	0,10	—
3248	588188,71	2277571,38	Картометрический метод	0,10	—
3252	588310,33	2277415,13	Картометрический метод	0,10	—
3253	588310,52	2277415,28	Картометрический метод	0,10	—
3254	588310,36	2277415,48	Картометрический метод	0,10	—
3255	588310,17	2277415,33	Картометрический метод	0,10	—
3252	588310,33	2277415,13	Картометрический метод	0,10	—
3256	588280,85	2277453,01	Картометрический метод	0,10	—
3257	588281,03	2277453,16	Картометрический метод	0,10	—
3258	588280,88	2277453,36	Картометрический метод	0,10	—
3259	588280,68	2277453,20	Картометрический метод	0,10	—
3256	588280,85	2277453,01	Картометрический метод	0,10	—
3260	588255,04	2277486,15	Картометрический метод	0,10	—

ГРАФИЧЕСКОЕ ОПИСАНИЕ
местоположения границ населенных пунктов, территориальных зон,
особо охраняемых природных территорий,
зон с особыми условиями использования территории
Территориальная зона Ж1 -Зона застройки индивидуальными жилыми домами
Красносельцевского сельского поселения

(наименование объекта, местоположение границ которого описано (далее – объект))

Раздел 2

Сведения о местоположении границ объекта

1	2	3	4	5	6
3261	588255,24	2277486,31	Картометрический метод	0,10	—
3262	588255,09	2277486,50	Картометрический метод	0,10	—
3263	588254,90	2277486,35	Картометрический метод	0,10	—
3260	588255,04	2277486,15	Картометрический метод	0,10	—
3264	588203,45	2277552,44	Картометрический метод	0,10	—
3265	588203,64	2277552,59	Картометрический метод	0,10	—
3266	588203,50	2277552,79	Картометрический метод	0,10	—
3267	588203,30	2277552,64	Картометрический метод	0,10	—
3264	588203,45	2277552,44	Картометрический метод	0,10	—
3268	588137,11	2277637,68	Картометрический метод	0,10	—
3269	588137,31	2277637,82	Картометрический метод	0,10	—
3270	588137,16	2277638,02	Картометрический метод	0,10	—
3271	588136,96	2277637,86	Картометрический метод	0,10	—
3268	588137,11	2277637,68	Картометрический метод	0,10	—
3272	588170,28	2277595,06	Картометрический метод	0,10	—
3273	588170,48	2277595,21	Картометрический метод	0,10	—
3274	588170,33	2277595,40	Картометрический метод	0,10	—
3275	588170,13	2277595,25	Картометрический метод	0,10	—
3272	588170,28	2277595,06	Картометрический метод	0,10	—
3276	588151,85	2277618,73	Картометрический метод	0,10	—

ГРАФИЧЕСКОЕ ОПИСАНИЕ
местоположения границ населенных пунктов, территориальных зон,
особо охраняемых природных территорий,
зон с особыми условиями использования территории
Территориальная зона Ж1 -Зона застройки индивидуальными жилыми домами
Красносельцевского сельского поселения

(наименование объекта, местоположение границ которого описано (далее – объект))

Раздел 2

Сведения о местоположении границ объекта

1	2	3	4	5	6
3277	588152,05	2277618,88	Картометрический метод	0,10	—
3278	588151,91	2277619,08	Картометрический метод	0,10	—
3279	588151,71	2277618,92	Картометрический метод	0,10	—
3276	588151,85	2277618,73	Картометрический метод	0,10	—
3280	589153,93	2278130,40	Картометрический метод	0,10	—
3281	589202,44	2278148,76	Картометрический метод	0,10	—
3282	589202,45	2278148,76	Картометрический метод	0,10	—
3283	589280,15	2278177,86	Картометрический метод	0,10	—
3284	589275,72	2278189,08	Картометрический метод	0,10	—
3285	589260,74	2278183,16	Картометрический метод	0,10	—
3286	589210,54	2278325,60	Картометрический метод	0,10	—
3287	589203,45	2278345,71	Картометрический метод	0,10	—
3288	589092,77	2278299,40	Картометрический метод	0,10	—
3289	589107,34	2278265,91	Картометрический метод	0,10	—
3290	589104,24	2278264,41	Картометрический метод	0,10	—
3291	589135,54	2278180,00	Картометрический метод	0,10	—
3292	589149,77	2278185,35	Картометрический метод	0,10	—
3293	589156,71	2278166,57	Картометрический метод	0,10	—
3294	589142,49	2278161,23	Картометрический метод	0,10	—
3280	589153,93	2278130,40	Картометрический метод	0,10	—
3295	589145,05	2278157,54	Картометрический метод	0,10	—

ГРАФИЧЕСКОЕ ОПИСАНИЕ
местоположения границ населенных пунктов, территориальных зон,
особо охраняемых природных территорий,
зон с особыми условиями использования территории
Территориальная зона Ж1 -Зона застройки индивидуальными жилыми домами
Красносельцевского сельского поселения

(наименование объекта, местоположение границ которого описано (далее – объект))

Раздел 2

Сведения о местоположении границ объекта

1	2	3	4	5	6
3296	589146,95	2278158,21	Картометрический метод	0,10	—
3297	589146,61	2278159,15	Картометрический метод	0,10	—
3298	589144,71	2278158,48	Картометрический метод	0,10	—
3295	589145,05	2278157,54	Картометрический метод	0,10	—
3299	589241,07	2278237,27	Картометрический метод	0,10	—
3300	589241,44	2278237,44	Картометрический метод	0,10	—
3301	589241,27	2278237,80	Картометрический метод	0,10	—
3302	589240,90	2278237,63	Картометрический метод	0,10	—
3299	589241,07	2278237,27	Картометрический метод	0,10	—
3303	589256,78	2278178,54	Картометрический метод	0,10	—
3304	589257,14	2278178,71	Картометрический метод	0,10	—
3305	589256,97	2278179,08	Картометрический метод	0,10	—
3306	589256,61	2278178,90	Картометрический метод	0,10	—
3303	589256,78	2278178,54	Картометрический метод	0,10	—
3307	589230,81	2278232,03	Картометрический метод	0,10	—
3308	589231,18	2278232,20	Картометрический метод	0,10	—
3309	589231,00	2278232,56	Картометрический метод	0,10	—
3310	589230,64	2278232,39	Картометрический метод	0,10	—
3307	589230,81	2278232,03	Картометрический метод	0,10	—
3311	589133,49	2278192,88	Картометрический метод	0,10	—

ГРАФИЧЕСКОЕ ОПИСАНИЕ
местоположения границ населенных пунктов, территориальных зон,
особо охраняемых природных территорий,
зон с особыми условиями использования территории
Территориальная зона Ж1 -Зона застройки индивидуальными жилыми домами
Красносельцевского сельского поселения

(наименование объекта, местоположение границ которого описано (далее – объект))

Раздел 2

Сведения о местоположении границ объекта

1	2	3	4	5	6
3312	589133,81	2278193,11	Картометрический метод	0,10	—
3313	589133,58	2278193,44	Картометрический метод	0,10	—
3314	589133,25	2278193,20	Картометрический метод	0,10	—
3311	589133,49	2278192,88	Картометрический метод	0,10	—
3315	589128,45	2278201,67	Картометрический метод	0,10	—
3316	589128,78	2278201,90	Картометрический метод	0,10	—
3317	589128,55	2278202,23	Картометрический метод	0,10	—
3318	589128,22	2278201,99	Картометрический метод	0,10	—
3319	589128,23	2278201,99	Картометрический метод	0,10	—
3320	589128,22	2278201,99	Картометрический метод	0,10	—
3315	589128,45	2278201,67	Картометрический метод	0,10	—
3321	589228,36	2278227,28	Картометрический метод	0,10	—
3322	589228,72	2278227,45	Картометрический метод	0,10	—
3323	589228,55	2278227,81	Картометрический метод	0,10	—
3324	589228,19	2278227,64	Картометрический метод	0,10	—
3321	589228,36	2278227,28	Картометрический метод	0,10	—
3325	589131,17	2278197,31	Картометрический метод	0,10	—
3326	589131,49	2278197,54	Картометрический метод	0,10	—
3327	589131,26	2278197,86	Картометрический метод	0,10	—
3328	589130,93	2278197,63	Картометрический метод	0,10	—

ГРАФИЧЕСКОЕ ОПИСАНИЕ
местоположения границ населенных пунктов, территориальных зон,
особо охраняемых природных территорий,
зон с особыми условиями использования территории
Территориальная зона Ж1 -Зона застройки индивидуальными жилыми домами
Красносельцевского сельского поселения

(наименование объекта, местоположение границ которого описано (далее – объект)

Раздел 2

Сведения о местоположении границ объекта

1	2	3	4	5	6
3325	589131,17	2278197,31	Картометрический метод	0,10	—
3329	589235,08	2278229,80	Картометрический метод	0,10	—
3330	589235,44	2278229,97	Картометрический метод	0,10	—
3331	589235,44	2278229,97	Картометрический метод	0,10	—
3332	589235,27	2278230,33	Картометрический метод	0,10	—
3333	589234,91	2278230,16	Картометрический метод	0,10	—
3329	589235,08	2278229,80	Картометрический метод	0,10	—
3334	589254,57	2278183,03	Картометрический метод	0,10	—
3335	589254,93	2278183,20	Картометрический метод	0,10	—
3336	589254,76	2278183,56	Картометрический метод	0,10	—
3337	589254,40	2278183,39	Картометрический метод	0,10	—
3334	589254,57	2278183,03	Картометрический метод	0,10	—
3338	588923,84	2277994,51	Картометрический метод	0,10	—
3339	588966,47	2278018,91	Картометрический метод	0,10	—
3340	588957,51	2278032,56	Картометрический метод	0,10	—
3341	588950,92	2278042,14	Картометрический метод	0,10	—
3342	588917,48	2278086,67	Картометрический метод	0,10	—
3343	588957,53	2278114,36	Картометрический метод	0,10	—
3344	588964,48	2278117,79	Картометрический метод	0,10	—
3345	588973,65	2278122,81	Картометрический метод	0,10	—

ГРАФИЧЕСКОЕ ОПИСАНИЕ
местоположения границ населенных пунктов, территориальных зон,
особо охраняемых природных территорий,
зон с особыми условиями использования территории
Территориальная зона Ж1 -Зона застройки индивидуальными жилыми домами
Красносельцевского сельского поселения

(наименование объекта, местоположение границ которого описано (далее – объект))

Раздел 2

Сведения о местоположении границ объекта

1	2	3	4	5	6
3346	588988,40	2278131,34	Картометрический метод	0,10	—
3347	588988,37	2278131,39	Картометрический метод	0,10	—
3348	589008,75	2278147,75	Картометрический метод	0,10	—
3349	589009,26	2278148,24	Картометрический метод	0,10	—
3350	588995,94	2278172,78	Картометрический метод	0,10	—
3351	588998,05	2278168,66	Картометрический метод	0,10	—
3352	588973,92	2278213,33	Картометрический метод	0,10	—
3353	588936,19	2278187,94	Картометрический метод	0,10	—
3354	588933,01	2278193,53	Картометрический метод	0,10	—
3355	588919,97	2278184,89	Картометрический метод	0,10	—
3356	588908,51	2278176,86	Картометрический метод	0,10	—
3357	588909,47	2278174,57	Картометрический метод	0,10	—
3358	588869,88	2278150,11	Картометрический метод	0,10	—
3359	588856,04	2278140,37	Картометрический метод	0,10	—
3360	588830,24	2278124,81	Картометрический метод	0,10	—
3361	588833,06	2278118,53	Картометрический метод	0,10	—
3362	588883,44	2278049,70	Картометрический метод	0,10	—
3363	588877,90	2278044,95	Картометрический метод	0,10	—
3364	588887,93	2278031,99	Картометрический метод	0,10	—
3365	588893,34	2278036,18	Картометрический метод	0,10	—
3338	588923,84	2277994,51	Картометрический метод	0,10	—

ГРАФИЧЕСКОЕ ОПИСАНИЕ
местоположения границ населенных пунктов, территориальных зон,
особо охраняемых природных территорий,
зон с особыми условиями использования территории
Территориальная зона Ж1 -Зона застройки индивидуальными жилыми домами
Красносельцевского сельского поселения

(наименование объекта, местоположение границ которого описано (далее – объект))

Раздел 2

Сведения о местоположении границ объекта

1	2	3	4	5	6
3366	588945,39	2278008,64	Картометрический метод	0,10	—
3367	588945,62	2278008,76	Картометрический метод	0,10	—
3368	588945,48	2278008,99	Картометрический метод	0,10	—
3369	588945,27	2278008,86	Картометрический метод	0,10	—
3366	588945,39	2278008,64	Картометрический метод	0,10	—
3370	588950,60	2278011,61	Картометрический метод	0,10	—
3371	588950,83	2278011,74	Картометрический метод	0,10	—
3372	588950,70	2278011,95	Картометрический метод	0,10	—
3373	588950,48	2278011,84	Картометрический метод	0,10	—
3370	588950,60	2278011,61	Картометрический метод	0,10	—
3374	588961,03	2278017,55	Картометрический метод	0,10	—
3375	588961,25	2278017,68	Картометрический метод	0,10	—
3376	588961,12	2278017,90	Картометрический метод	0,10	—
3377	588960,91	2278017,77	Картометрический метод	0,10	—
3374	588961,03	2278017,55	Картометрический метод	0,10	—
3378	588911,38	2278177,10	Картометрический метод	0,10	—
3379	588911,59	2278177,23	Картометрический метод	0,10	—
3380	588911,46	2278177,45	Картометрический метод	0,10	—
3381	588911,25	2278177,32	Картометрический метод	0,10	—
3378	588911,38	2278177,10	Картометрический метод	0,10	—

ГРАФИЧЕСКОЕ ОПИСАНИЕ
местоположения границ населенных пунктов, территориальных зон,
особо охраняемых природных территорий,
зон с особыми условиями использования территории
Территориальная зона Ж1 -Зона застройки индивидуальными жилыми домами
Красносельцевского сельского поселения

(наименование объекта, местоположение границ которого описано (далее – объект))

Раздел 2

Сведения о местоположении границ объекта

1	2	3	4	5	6
3382	588929,75	2277999,73	Картометрический метод	0,10	—
3383	588929,97	2277999,85	Картометрический метод	0,10	—
3384	588929,86	2278000,07	Картометрический метод	0,10	—
3385	588929,63	2277999,94	Картометрический метод	0,10	—
3382	588929,75	2277999,73	Картометрический метод	0,10	—
3386	588934,97	2278002,70	Картометрический метод	0,10	—
3387	588935,18	2278002,82	Картометрический метод	0,10	—
3388	588935,07	2278003,04	Картометрический метод	0,10	—
3389	588934,84	2278002,91	Картометрический метод	0,10	—
3386	588934,97	2278002,70	Картометрический метод	0,10	—
3390	588955,83	2278014,58	Картометрический метод	0,10	—
3391	588956,03	2278014,71	Картометрический метод	0,10	—
3392	588955,91	2278014,92	Картометрический метод	0,10	—
3393	588955,69	2278014,80	Картометрический метод	0,10	—
3390	588955,83	2278014,58	Картометрический метод	0,10	—
3394	588924,54	2277996,76	Картометрический метод	0,10	—
3395	588924,76	2277996,88	Картометрический метод	0,10	—
3396	588924,63	2277997,10	Картометрический метод	0,10	—
3397	588924,42	2277996,97	Картометрический метод	0,10	—
3394	588924,54	2277996,76	Картометрический метод	0,10	—

ГРАФИЧЕСКОЕ ОПИСАНИЕ
местоположения границ населенных пунктов, территориальных зон,
особо охраняемых природных территорий,
зон с особыми условиями использования территории
Территориальная зона Ж1 -Зона застройки индивидуальными жилыми домами
Красносельцевского сельского поселения

(наименование объекта, местоположение границ которого описано (далее – объект))

Раздел 2

Сведения о местоположении границ объекта

1	2	3	4	5	6
3398	588940,18	2278005,67	Картометрический метод	0,10	—
3399	588940,40	2278005,79	Картометрический метод	0,10	—
3400	588940,27	2278006,01	Картометрический метод	0,10	—
3401	588940,07	2278005,89	Картометрический метод	0,10	—
3398	588940,18	2278005,67	Картометрический метод	0,10	—
3402	588916,50	2278180,23	Картометрический метод	0,10	—
3403	588916,71	2278180,36	Картометрический метод	0,10	—
3404	588916,58	2278180,57	Картометрический метод	0,10	—
3405	588916,38	2278180,44	Картометрический метод	0,10	—
3402	588916,50	2278180,23	Картометрический метод	0,10	—
3406	591536,09	2277408,28	Картометрический метод	0,10	—
3407	591546,86	2277430,32	Картометрический метод	0,10	—
3408	591548,36	2277449,82	Картометрический метод	0,10	—
3409	591564,69	2277481,24	Картометрический метод	0,10	—
3410	591544,28	2277491,86	Картометрический метод	0,10	—
3411	591541,71	2277486,91	Картометрический метод	0,10	—
3412	591440,53	2277537,53	Картометрический метод	0,10	—
3413	591443,03	2277542,13	Картометрический метод	0,10	—
3414	591416,65	2277556,46	Картометрический метод	0,10	—
3415	591400,41	2277565,33	Картометрический метод	0,10	—
3416	591401,33	2277567,00	Картометрический метод	0,10	—

ГРАФИЧЕСКОЕ ОПИСАНИЕ
местоположения границ населенных пунктов, территориальных зон,
особо охраняемых природных территорий,
зон с особыми условиями использования территории
Территориальная зона Ж1 -Зона застройки индивидуальными жилыми домами
Красносельцевского сельского поселения

(наименование объекта, местоположение границ которого описано (далее – объект))

Раздел 2

Сведения о местоположении границ объекта

1	2	3	4	5	6
3417	591388,09	2277574,24	Картометрический метод	0,10	—
3418	591383,60	2277566,01	Картометрический метод	0,10	—
3419	591374,28	2277570,67	Картометрический метод	0,10	—
3420	591337,82	2277498,39	Картометрический метод	0,10	—
3406	591536,09	2277408,28	Картометрический метод	0,10	—
3421	588138,14	2277904,92	Картометрический метод	0,10	—
3422	588237,54	2277993,05	Картометрический метод	0,10	—
3423	588191,40	2278093,50	Картометрический метод	0,10	—
3424	588187,46	2278100,28	Картометрический метод	0,10	—
3425	588129,96	2278088,02	Картометрический метод	0,10	—
3426	588072,82	2278075,03	Картометрический метод	0,10	—
3427	588093,87	2278003,31	Картометрический метод	0,10	—
3428	588104,12	2277973,79	Картометрический метод	0,10	—
3429	588117,13	2277978,59	Картометрический метод	0,10	—
3430	588145,46	2277988,42	Картометрический метод	0,10	—
3431	588161,85	2277941,18	Картометрический метод	0,10	—
3432	588133,50	2277931,36	Картометрический метод	0,10	—
3433	588130,89	2277930,69	Картометрический метод	0,10	—
3421	588138,14	2277904,92	Картометрический метод	0,10	—
3434	588118,16	2278042,89	Картометрический метод	0,10	—
3435	588141,21	2278049,63	Картометрический метод	0,10	—

ГРАФИЧЕСКОЕ ОПИСАНИЕ
местоположения границ населенных пунктов, территориальных зон,
особо охраняемых природных территорий,
зон с особыми условиями использования территории
Территориальная зона Ж1 -Зона застройки индивидуальными жилыми домами
Красносельцевского сельского поселения

(наименование объекта, местоположение границ которого описано (далее – объект))

Раздел 2

Сведения о местоположении границ объекта

1	2	3	4	5	6
3436	588129,96	2278088,02	Картометрический метод	0,10	—
3437	588106,93	2278081,29	Картометрический метод	0,10	—
3434	588118,16	2278042,89	Картометрический метод	0,10	—
3438	588190,39	2277965,69	Картометрический метод	0,10	—
3439	588190,58	2277965,87	Картометрический метод	0,10	—
3440	588190,42	2277966,05	Картометрический метод	0,10	—
3441	588190,22	2277965,88	Картометрический метод	0,10	—
3438	588190,39	2277965,69	Картометрический метод	0,10	—
3442	588199,36	2277973,66	Картометрический метод	0,10	—
3443	588199,55	2277973,83	Картометрический метод	0,10	—
3444	588199,39	2277974,02	Картометрический метод	0,10	—
3445	588199,19	2277973,85	Картометрический метод	0,10	—
3442	588199,36	2277973,66	Картометрический метод	0,10	—
3446	588184,75	2277955,92	Картометрический метод	0,10	—
3447	588184,81	2277956,16	Картометрический метод	0,10	—
3448	588184,56	2277956,22	Картометрический метод	0,10	—
3449	588184,50	2277955,98	Картометрический метод	0,10	—
3446	588184,75	2277955,92	Картометрический метод	0,10	—
3450	588183,38	2277950,08	Картометрический метод	0,10	—
3451	588183,45	2277950,33	Картометрический метод	0,10	—

ГРАФИЧЕСКОЕ ОПИСАНИЕ
местоположения границ населенных пунктов, территориальных зон,
особо охраняемых природных территорий,
зон с особыми условиями использования территории
Территориальная зона Ж1 -Зона застройки индивидуальными жилыми домами
Красносельцевского сельского поселения

(наименование объекта, местоположение границ которого описано (далее – объект))

Раздел 2

Сведения о местоположении границ объекта

1	2	3	4	5	6
3452	588183,21	2277950,38	Картометрический метод	0,10	—
3453	588183,14	2277950,13	Картометрический метод	0,10	—
3450	588183,38	2277950,08	Картометрический метод	0,10	—
3454	588208,33	2277981,65	Картометрический метод	0,10	—
3455	588208,52	2277981,80	Картометрический метод	0,10	—
3456	588208,36	2277982,00	Картометрический метод	0,10	—
3457	588208,16	2277981,82	Картометрический метод	0,10	—
3454	588208,33	2277981,65	Картометрический метод	0,10	—
3458	588185,90	2277961,71	Картометрический метод	0,10	—
3459	588186,10	2277961,87	Картометрический метод	0,10	—
3460	588185,93	2277962,06	Картометрический метод	0,10	—
3461	588185,75	2277961,90	Картометрический метод	0,10	—
3458	588185,90	2277961,71	Картометрический метод	0,10	—
3462	588194,89	2277969,69	Картометрический метод	0,10	—
3463	588195,06	2277969,85	Картометрический метод	0,10	—
3464	588194,90	2277970,04	Картометрический метод	0,10	—
3465	588194,71	2277969,87	Картометрический метод	0,10	—
3462	588194,89	2277969,69	Картометрический метод	0,10	—
3466	588182,02	2277944,24	Картометрический метод	0,10	—
3467	588182,08	2277944,49	Картометрический метод	0,10	—

ГРАФИЧЕСКОЕ ОПИСАНИЕ
местоположения границ населенных пунктов, территориальных зон,
особо охраняемых природных территорий,
зон с особыми условиями использования территории
Территориальная зона Ж1 -Зона застройки индивидуальными жилыми домами
Красносельцевского сельского поселения

(наименование объекта, местоположение границ которого описано (далее – объект))

Раздел 2

Сведения о местоположении границ объекта

1	2	3	4	5	6
3468	588181,84	2277944,53	Картометрический метод	0,10	—
3469	588181,78	2277944,29	Картометрический метод	0,10	—
3466	588182,02	2277944,24	Картометрический метод	0,10	—
3470	588203,86	2277977,65	Картометрический метод	0,10	—
3471	588204,03	2277977,82	Картометрический метод	0,10	—
3472	588203,87	2277978,00	Картометрический метод	0,10	—
3473	588203,68	2277977,84	Картометрический метод	0,10	—
3470	588203,86	2277977,65	Картометрический метод	0,10	—
3474	588212,83	2277985,62	Картометрический метод	0,10	—
3475	588213,00	2277985,79	Картометрический метод	0,10	—
3476	588212,84	2277985,97	Картометрический метод	0,10	—
3477	588212,65	2277985,82	Картометрический метод	0,10	—
3474	588212,83	2277985,62	Картометрический метод	0,10	—
3478	589249,81	2277568,87	Картометрический метод	0,10	—
3479	589251,90	2277569,78	Картометрический метод	0,10	—
3480	589283,14	2277584,51	Картометрический метод	0,10	—
3481	589257,56	2277661,40	Картометрический метод	0,10	—
3482	589210,03	2277743,83	Картометрический метод	0,10	—
3483	589209,94	2277743,97	Картометрический метод	0,10	—
3484	589209,44	2277744,90	Картометрический метод	0,10	—

ГРАФИЧЕСКОЕ ОПИСАНИЕ
местоположения границ населенных пунктов, территориальных зон,
особо охраняемых природных территорий,
зон с особыми условиями использования территории
Территориальная зона Ж1 -Зона застройки индивидуальными жилыми домами
Красносельцевского сельского поселения

(наименование объекта, местоположение границ которого описано (далее – объект))

Раздел 2

Сведения о местоположении границ объекта

1	2	3	4	5	6
3485	589203,63	2277741,81	Картометрический метод	0,10	—
3486	589175,01	2277784,41	Картометрический метод	0,10	—
3487	589152,66	2277771,30	Картометрический метод	0,10	—
3488	589140,84	2277768,83	Картометрический метод	0,10	—
3489	589120,37	2277753,36	Картометрический метод	0,10	—
3490	589118,69	2277752,09	Картометрический метод	0,10	—
3491	589118,95	2277751,76	Картометрический метод	0,10	—
3492	589115,55	2277749,36	Картометрический метод	0,10	—
3493	589118,39	2277745,02	Картометрический метод	0,10	—
3494	589103,74	2277734,42	Картометрический метод	0,10	—
3495	589118,58	2277716,51	Картометрический метод	0,10	—
3496	589196,71	2277627,18	Картометрический метод	0,10	—
3497	589205,38	2277627,94	Картометрический метод	0,10	—
3498	589211,87	2277625,19	Картометрический метод	0,10	—
3499	589215,62	2277615,47	Картометрический метод	0,10	—
3500	589206,36	2277621,79	Картометрический метод	0,10	—
3501	589201,81	2277621,34	Картометрический метод	0,10	—
3502	589236,53	2277581,64	Картометрический метод	0,10	—
3478	589249,81	2277568,87	Картометрический метод	0,10	—
3503	589248,80	2277607,68	Картометрический метод	0,10	—
3504	589249,20	2277607,75	Картометрический метод	0,10	—

ГРАФИЧЕСКОЕ ОПИСАНИЕ
местоположения границ населенных пунктов, территориальных зон,
особо охраняемых природных территорий,
зон с особыми условиями использования территории
Территориальная зона Ж1 -Зона застройки индивидуальными жилыми домами
Красносельцевского сельского поселения

(наименование объекта, местоположение границ которого описано (далее – объект)

Раздел 2

Сведения о местоположении границ объекта

1	2	3	4	5	6
3505	589249,12	2277608,15	Картометрический метод	0,10	—
3506	589248,73	2277608,08	Картометрический метод	0,10	—
3503	589248,80	2277607,68	Картометрический метод	0,10	—
3507	589248,73	2277602,62	Картометрический метод	0,10	—
3508	589248,76	2277603,02	Картометрический метод	0,10	—
3509	589248,37	2277603,05	Картометрический метод	0,10	—
3510	589248,33	2277602,65	Картометрический метод	0,10	—
3507	589248,73	2277602,62	Картометрический метод	0,10	—
3511	589243,72	2277608,26	Картометрический метод	0,10	—
3512	589243,78	2277608,65	Картометрический метод	0,10	—
3513	589243,39	2277608,71	Картометрический метод	0,10	—
3514	589243,33	2277608,32	Картометрический метод	0,10	—
3511	589243,72	2277608,26	Картометрический метод	0,10	—
3515	588818,60	2277935,48	Картометрический метод	0,10	—
3516	588909,00	2277986,00	Картометрический метод	0,10	—
3517	588909,89	2277986,51	Картометрический метод	0,10	—
3518	588910,82	2277987,07	Картометрический метод	0,10	—
3519	588910,85	2277987,05	Картометрический метод	0,10	—
3520	588910,86	2277987,06	Картометрический метод	0,10	—
3521	588857,93	2278065,04	Картометрический метод	0,10	—

ГРАФИЧЕСКОЕ ОПИСАНИЕ
местоположения границ населенных пунктов, территориальных зон,
особо охраняемых природных территорий,
зон с особыми условиями использования территории
Территориальная зона Ж1 -Зона застройки индивидуальными жилыми домами
Красносельцевского сельского поселения

(наименование объекта, местоположение границ которого описано (далее – объект))

Раздел 2

Сведения о местоположении границ объекта

1	2	3	4	5	6
3522	588846,55	2278081,63	Картометрический метод	0,10	—
3523	588845,06	2278080,48	Картометрический метод	0,10	—
3524	588837,02	2278091,92	Картометрический метод	0,10	—
3525	588823,26	2278110,14	Картометрический метод	0,10	—
3526	588737,39	2278047,35	Картометрический метод	0,10	—
3527	588748,30	2278030,56	Картометрический метод	0,10	—
3528	588748,26	2278030,54	Картометрический метод	0,10	—
3529	588776,42	2277995,04	Картометрический метод	0,10	—
3530	588809,56	2277947,86	Картометрический метод	0,10	—
3515	588818,60	2277935,48	Картометрический метод	0,10	—
3531	588882,62	2277972,86	Картометрический метод	0,10	—
3532	588882,84	2277972,98	Картометрический метод	0,10	—
3533	588882,72	2277973,21	Картометрический метод	0,10	—
3534	588882,50	2277973,08	Картометрический метод	0,10	—
3531	588882,62	2277972,86	Картометрический метод	0,10	—
3535	588888,36	2278007,87	Картометрический метод	0,10	—
3536	588888,57	2278008,00	Картометрический метод	0,10	—
3537	588888,44	2278008,22	Картометрический метод	0,10	—
3538	588888,23	2278008,10	Картометрический метод	0,10	—
3535	588888,36	2278007,87	Картометрический метод	0,10	—

ГРАФИЧЕСКОЕ ОПИСАНИЕ
местоположения границ населенных пунктов, территориальных зон,
особо охраняемых природных территорий,
зон с особыми условиями использования территории
Территориальная зона Ж1 -Зона застройки индивидуальными жилыми домами
Красносельцевского сельского поселения

(наименование объекта, местоположение границ которого описано (далее – объект))

Раздел 2

Сведения о местоположении границ объекта

1	2	3	4	5	6
3539	588848,24	2278074,77	Картометрический метод	0,10	—
3540	588848,47	2278074,91	Картометрический метод	0,10	—
3541	588848,33	2278075,11	Картометрический метод	0,10	—
3542	588848,11	2278074,98	Картометрический метод	0,10	—
3539	588848,24	2278074,77	Картометрический метод	0,10	—
3543	588861,77	2277960,98	Картометрический метод	0,10	—
3544	588862,00	2277961,11	Картометрический метод	0,10	—
3545	588861,87	2277961,32	Картометрический метод	0,10	—
3546	588861,65	2277961,19	Картометрический метод	0,10	—
3543	588861,77	2277960,98	Картометрический метод	0,10	—
3547	588893,05	2277978,80	Картометрический метод	0,10	—
3548	588893,27	2277978,93	Картометрический метод	0,10	—
3549	588893,15	2277979,14	Картометрический метод	0,10	—
3550	588892,92	2277979,02	Картометрический метод	0,10	—
3547	588893,05	2277978,80	Картометрический метод	0,10	—
3551	588854,41	2278064,48	Картометрический метод	0,10	—
3552	588854,63	2278064,60	Картометрический метод	0,10	—
3553	588854,51	2278064,82	Картометрический метод	0,10	—
3554	588854,28	2278064,69	Картометрический метод	0,10	—
3551	588854,41	2278064,48	Картометрический метод	0,10	—

ГРАФИЧЕСКОЕ ОПИСАНИЕ
местоположения границ населенных пунктов, территориальных зон,
особо охраняемых природных территорий,
зон с особыми условиями использования территории
Территориальная зона Ж1 -Зона застройки индивидуальными жилыми домами
Красносельцевского сельского поселения

(наименование объекта, местоположение границ которого описано (далее – объект))

Раздел 2

Сведения о местоположении границ объекта

1	2	3	4	5	6
3555	588898,26	2277981,77	Картометрический метод	0,10	—
3556	588898,48	2277981,90	Картометрический метод	0,10	—
3557	588898,35	2277982,12	Картометрический метод	0,10	—
3558	588898,14	2277981,99	Картометрический метод	0,10	—
3555	588898,26	2277981,77	Картометрический метод	0,10	—
3559	588845,16	2278079,91	Картометрический метод	0,10	—
3560	588845,37	2278080,04	Картометрический метод	0,10	—
3561	588845,24	2278080,26	Картометрический метод	0,10	—
3562	588845,03	2278080,13	Картометрический метод	0,10	—
3559	588845,16	2278079,91	Картометрический метод	0,10	—
3563	588882,19	2278018,16	Картометрический метод	0,10	—
3564	588882,40	2278018,29	Картометрический метод	0,10	—
3565	588882,28	2278018,51	Картометрический метод	0,10	—
3566	588882,06	2278018,38	Картометрический метод	0,10	—
3563	588882,19	2278018,16	Картометрический метод	0,10	—
3567	588869,84	2278038,75	Картометрический метод	0,10	—
3568	588870,06	2278038,88	Картометрический метод	0,10	—
3569	588869,93	2278039,09	Картометрический метод	0,10	—
3570	588869,71	2278038,96	Картометрический метод	0,10	—
3567	588869,84	2278038,75	Картометрический метод	0,10	—

ГРАФИЧЕСКОЕ ОПИСАНИЕ
местоположения границ населенных пунктов, территориальных зон,
особо охраняемых природных территорий,
зон с особыми условиями использования территории
Территориальная зона Ж1 -Зона застройки индивидуальными жилыми домами
Красносельцевского сельского поселения

(наименование объекта, местоположение границ которого описано (далее – объект))

Раздел 2

Сведения о местоположении границ объекта

1	2	3	4	5	6
3571	588840,92	2277949,09	Картометрический метод	0,10	—
3572	588841,14	2277949,21	Картометрический метод	0,10	—
3573	588841,02	2277949,43	Картометрический метод	0,10	—
3574	588840,80	2277949,31	Картометрический метод	0,10	—
3571	588840,92	2277949,09	Картометрический метод	0,10	—
3575	588846,13	2277952,06	Картометрический метод	0,10	—
3576	588846,35	2277952,19	Картометрический метод	0,10	—
3577	588846,24	2277952,40	Картометрический метод	0,10	—
3578	588846,01	2277952,28	Картометрический метод	0,10	—
3575	588846,13	2277952,06	Картометрический метод	0,10	—
3579	588860,59	2278054,18	Картометрический метод	0,10	—
3580	588860,80	2278054,31	Картометрический метод	0,10	—
3581	588860,67	2278054,53	Картометрический метод	0,10	—
3582	588860,46	2278054,40	Картометрический метод	0,10	—
3579	588860,59	2278054,18	Картометрический метод	0,10	—
3583	588891,45	2278002,73	Картометрический метод	0,10	—
3584	588891,66	2278002,86	Картометрический метод	0,10	—
3585	588891,53	2278003,07	Картометрический метод	0,10	—
3586	588891,31	2278002,94	Картометрический метод	0,10	—
3583	588891,45	2278002,73	Картометрический метод	0,10	—

ГРАФИЧЕСКОЕ ОПИСАНИЕ
местоположения границ населенных пунктов, территориальных зон,
особо охраняемых природных территорий,
зон с особыми условиями использования территории
Территориальная зона Ж1 -Зона застройки индивидуальными жилыми домами
Красносельцевского сельского поселения

(наименование объекта, местоположение границ которого описано (далее – объект))

Раздел 2

Сведения о местоположении границ объекта

1	2	3	4	5	6
3587	588887,84	2277975,83	Картометрический метод	0,10	—
3588	588888,05	2277975,96	Картометрический метод	0,10	—
3589	588887,93	2277976,17	Картометрический метод	0,10	—
3590	588887,71	2277976,06	Картометрический метод	0,10	—
3587	588887,84	2277975,83	Картометрический метод	0,10	—
3591	588819,35	2277938,62	Картометрический метод	0,10	—
3592	588819,59	2277938,71	Картометрический метод	0,10	—
3593	588819,49	2277938,94	Картометрический метод	0,10	—
3594	588819,26	2277938,85	Картометрический метод	0,10	—
3591	588819,35	2277938,62	Картометрический метод	0,10	—
3595	588876,02	2278028,46	Картометрический метод	0,10	—
3596	588876,23	2278028,58	Картометрический метод	0,10	—
3597	588876,10	2278028,80	Картометрический метод	0,10	—
3598	588875,88	2278028,67	Картометрический метод	0,10	—
3595	588876,02	2278028,46	Картометрический метод	0,10	—
3599	588830,50	2277943,15	Картометрический метод	0,10	—
3600	588830,71	2277943,27	Картометрический метод	0,10	—
3601	588830,59	2277943,49	Картометрический метод	0,10	—
3602	588830,37	2277943,37	Картометрический метод	0,10	—
3599	588830,50	2277943,15	Картометрический метод	0,10	—

ГРАФИЧЕСКОЕ ОПИСАНИЕ
местоположения границ населенных пунктов, территориальных зон,
особо охраняемых природных территорий,
зон с особыми условиями использования территории
Территориальная зона Ж1 -Зона застройки индивидуальными жилыми домами
Красносельцевского сельского поселения

(наименование объекта, местоположение границ которого описано (далее – объект))

Раздел 2

Сведения о местоположении границ объекта

1	2	3	4	5	6
3603	588885,27	2278013,02	Картометрический метод	0,10	—
3604	588885,49	2278013,15	Картометрический метод	0,10	—
3605	588885,36	2278013,36	Картометрический метод	0,10	—
3606	588885,14	2278013,23	Картометрический метод	0,10	—
3603	588885,27	2278013,02	Картометрический метод	0,10	—
3607	588851,35	2277955,03	Картометрический метод	0,10	—
3608	588851,56	2277955,16	Картометрический метод	0,10	—
3609	588851,45	2277955,37	Картометрический метод	0,10	—
3610	588851,22	2277955,25	Картометрический метод	0,10	—
3607	588851,35	2277955,03	Картометрический метод	0,10	—
3611	588900,70	2277987,29	Картометрический метод	0,10	—
3612	588900,91	2277987,42	Картометрический метод	0,10	—
3613	588900,79	2277987,63	Картометрический метод	0,10	—
3614	588900,57	2277987,51	Картометрический метод	0,10	—
3611	588900,70	2277987,29	Картометрический метод	0,10	—
3615	588863,67	2278049,05	Картометрический метод	0,10	—
3616	588863,89	2278049,17	Картометрический метод	0,10	—
3617	588863,76	2278049,38	Картометрический метод	0,10	—
3618	588863,54	2278049,25	Картометрический метод	0,10	—
3615	588863,67	2278049,05	Картометрический метод	0,10	—

ГРАФИЧЕСКОЕ ОПИСАНИЕ
местоположения границ населенных пунктов, территориальных зон,
особо охраняемых природных территорий,
зон с особыми условиями использования территории
Территориальная зона Ж1 -Зона застройки индивидуальными жилыми домами
Красносельцевского сельского поселения

(наименование объекта, местоположение границ которого описано (далее – объект))

Раздел 2

Сведения о местоположении границ объекта

1	2	3	4	5	6
3619	588835,71	2277946,12	Картометрический метод	0,10	—
3620	588835,93	2277946,24	Картометрический метод	0,10	—
3621	588835,80	2277946,46	Картометрический метод	0,10	—
3622	588835,59	2277946,35	Картометрический метод	0,10	—
3619	588835,71	2277946,12	Картометрический метод	0,10	—
3623	588856,56	2277958,00	Картометрический метод	0,10	—
3624	588856,78	2277958,13	Картометрический метод	0,10	—
3625	588856,65	2277958,35	Картометрический метод	0,10	—
3626	588856,45	2277958,22	Картометрический метод	0,10	—
3623	588856,56	2277958,00	Картометрический метод	0,10	—
3627	588872,21	2277966,92	Картометрический метод	0,10	—
3628	588872,41	2277967,04	Картометрический метод	0,10	—
3629	588872,29	2277967,26	Картометрический метод	0,10	—
3630	588872,07	2277967,14	Картометрический метод	0,10	—
3627	588872,21	2277966,92	Картометрический метод	0,10	—
3631	588824,92	2277940,88	Картометрический метод	0,10	—
3632	588825,14	2277940,97	Картометрический метод	0,10	—
3633	588825,05	2277941,20	Картометрический метод	0,10	—
3634	588824,81	2277941,11	Картометрический метод	0,10	—
3631	588824,92	2277940,88	Картометрический метод	0,10	—

ГРАФИЧЕСКОЕ ОПИСАНИЕ
местоположения границ населенных пунктов, территориальных зон,
особо охраняемых природных территорий,
зон с особыми условиями использования территории
Территориальная зона Ж1 -Зона застройки индивидуальными жилыми домами
Красносельцевского сельского поселения

(наименование объекта, местоположение границ которого описано (далее – объект))

Раздел 2

Сведения о местоположении границ объекта

1	2	3	4	5	6
3635	588872,93	2278033,60	Картометрический метод	0,10	—
3636	588873,14	2278033,73	Картометрический метод	0,10	—
3637	588873,01	2278033,94	Картометрический метод	0,10	—
3638	588872,80	2278033,82	Картометрический метод	0,10	—
3635	588872,93	2278033,60	Картометрический метод	0,10	—
3639	588877,41	2277969,89	Картометрический метод	0,10	—
3640	588877,63	2277970,01	Картометрический метод	0,10	—
3641	588877,50	2277970,23	Картометрический метод	0,10	—
3642	588877,29	2277970,11	Картометрический метод	0,10	—
3639	588877,41	2277969,89	Картометрический метод	0,10	—
3643	588866,76	2278043,89	Картометрический метод	0,10	—
3644	588866,97	2278044,02	Картометрический метод	0,10	—
3645	588866,84	2278044,24	Картометрический метод	0,10	—
3646	588866,64	2278044,11	Картометрический метод	0,10	—
3643	588866,76	2278043,89	Картометрический метод	0,10	—
3647	588908,91	2277987,84	Картометрический метод	0,10	—
3648	588909,12	2277987,97	Картометрический метод	0,10	—
3649	588909,00	2277988,18	Картометрический метод	0,10	—
3650	588908,78	2277988,06	Картометрический метод	0,10	—
3647	588908,91	2277987,84	Картометрический метод	0,10	—

ГРАФИЧЕСКОЕ ОПИСАНИЕ
местоположения границ населенных пунктов, территориальных зон,
особо охраняемых природных территорий,
зон с особыми условиями использования территории
Территориальная зона Ж1 -Зона застройки индивидуальными жилыми домами
Красносельцевского сельского поселения

(наименование объекта, местоположение границ которого описано (далее – объект))

Раздел 2

Сведения о местоположении границ объекта

1	2	3	4	5	6
3651	588897,61	2277992,45	Картометрический метод	0,10	—
3652	588897,83	2277992,56	Картометрический метод	0,10	—
3653	588897,71	2277992,78	Картометрический метод	0,10	—
3654	588897,49	2277992,65	Картометрический метод	0,10	—
3651	588897,61	2277992,45	Картометрический метод	0,10	—
3655	588857,50	2278059,33	Картометрический метод	0,10	—
3656	588857,71	2278059,46	Картометрический метод	0,10	—
3657	588857,58	2278059,67	Картометрический метод	0,10	—
3658	588857,37	2278059,54	Картометрический метод	0,10	—
3655	588857,50	2278059,33	Картометрический метод	0,10	—
3659	588879,10	2278023,31	Картометрический метод	0,10	—
3660	588879,32	2278023,44	Картометрический метод	0,10	—
3661	588879,19	2278023,65	Картометрический метод	0,10	—
3662	588878,98	2278023,52	Картометрический метод	0,10	—
3659	588879,10	2278023,31	Картометрический метод	0,10	—
3663	588903,47	2277984,75	Картометрический метод	0,10	—
3664	588903,69	2277984,87	Картометрический метод	0,10	—
3665	588903,57	2277985,09	Картометрический метод	0,10	—
3666	588903,36	2277984,96	Картометрический метод	0,10	—
3663	588903,47	2277984,75	Картометрический метод	0,10	—

ГРАФИЧЕСКОЕ ОПИСАНИЕ
местоположения границ населенных пунктов, территориальных зон,
особо охраняемых природных территорий,
зон с особыми условиями использования территории
Территориальная зона Ж1 -Зона застройки индивидуальными жилыми домами
Красносельцевского сельского поселения

(наименование объекта, местоположение границ которого описано (далее – объект))

Раздел 2

Сведения о местоположении границ объекта

1	2	3	4	5	6
3667	588851,33	2278069,62	Картометрический метод	0,10	—
3668	588851,54	2278069,75	Картометрический метод	0,10	—
3669	588851,41	2278069,96	Картометрический метод	0,10	—
3670	588851,21	2278069,84	Картометрический метод	0,10	—
3667	588851,33	2278069,62	Картометрический метод	0,10	—
3671	588894,53	2277997,58	Картометрический метод	0,10	—
3672	588894,74	2277997,72	Картометрический метод	0,10	—
3673	588894,61	2277997,92	Картометрический метод	0,10	—
3674	588894,41	2277997,80	Картометрический метод	0,10	—
3671	588894,53	2277997,58	Картометрический метод	0,10	—
3675	588867,00	2277963,96	Картометрический метод	0,10	—
3676	588867,20	2277964,07	Картометрический метод	0,10	—
3677	588867,08	2277964,29	Картометрический метод	0,10	—
3678	588866,86	2277964,16	Картометрический метод	0,10	—
3675	588867,00	2277963,96	Картометрический метод	0,10	—
3679	589068,86	2277796,75	Картометрический метод	0,10	—
3680	589074,49	2277800,55	Картометрический метод	0,10	—
3681	589075,37	2277799,30	Картометрический метод	0,10	—
3682	589119,11	2277830,29	Картометрический метод	0,10	—
3683	589118,94	2277830,54	Картометрический метод	0,10	—

ГРАФИЧЕСКОЕ ОПИСАНИЕ
местоположения границ населенных пунктов, территориальных зон,
особо охраняемых природных территорий,
зон с особыми условиями использования территории
Территориальная зона Ж1 -Зона застройки индивидуальными жилыми домами
Красносельцевского сельского поселения

(наименование объекта, местоположение границ которого описано (далее – объект)

Раздел 2

Сведения о местоположении границ объекта

1	2	3	4	5	6
3684	589144,11	2277847,53	Картометрический метод	0,10	—
3685	589091,16	2277937,64	Картометрический метод	0,10	—
3686	589082,87	2277936,31	Картометрический метод	0,10	—
3687	589070,67	2277928,11	Картометрический метод	0,10	—
3688	589066,14	2277925,67	Картометрический метод	0,10	—
3689	589054,43	2277917,00	Картометрический метод	0,10	—
3690	589002,89	2277872,76	Картометрический метод	0,10	—
3691	589030,76	2277827,86	Картометрический метод	0,10	—
3692	589048,10	2277827,13	Картометрический метод	0,10	—
3679	589068,86	2277796,75	Картометрический метод	0,10	—
3693	588973,99	2278023,21	Картометрический метод	0,10	—
3694	589004,96	2278040,94	Картометрический метод	0,10	—
3695	589009,82	2278043,72	Картометрический метод	0,10	—
3696	589003,26	2278053,73	Картометрический метод	0,10	—
3697	589003,15	2278053,73	Картометрический метод	0,10	—
3698	588998,32	2278050,34	Картометрический метод	0,10	—
3699	588989,92	2278062,48	Картометрический метод	0,10	—
3700	588994,98	2278065,82	Картометрический метод	0,10	—
3701	588994,97	2278065,84	Картометрический метод	0,10	—
3702	589037,93	2278094,86	Картометрический метод	0,10	—
3703	589015,06	2278137,55	Картометрический метод	0,10	—

ГРАФИЧЕСКОЕ ОПИСАНИЕ
местоположения границ населенных пунктов, территориальных зон,
особо охраняемых природных территорий,
зон с особыми условиями использования территории
Территориальная зона Ж1 -Зона застройки индивидуальными жилыми домами
Красносельцевского сельского поселения

(наименование объекта, местоположение границ которого описано (далее – объект))

Раздел 2

Сведения о местоположении границ объекта

1	2	3	4	5	6
3704	588966,38	2278105,05	Картометрический метод	0,10	—
3705	588962,26	2278111,00	Картометрический метод	0,10	—
3706	588948,45	2278101,80	Картометрический метод	0,10	—
3707	588952,48	2278095,76	Картометрический метод	0,10	—
3708	588944,63	2278090,52	Картометрический метод	0,10	—
3709	588941,31	2278094,52	Картометрический метод	0,10	—
3710	588928,83	2278085,79	Картометрический метод	0,10	—
3711	588941,59	2278065,80	Картометрический метод	0,10	—
3693	588973,99	2278023,21	Картометрический метод	0,10	—
3712	588997,52	2278038,35	Картометрический метод	0,10	—
3713	588997,74	2278038,48	Картометрический метод	0,10	—
3714	588997,61	2278038,69	Картометрический метод	0,10	—
3715	588997,39	2278038,57	Картометрический метод	0,10	—
3712	588997,52	2278038,35	Картометрический метод	0,10	—
3716	588992,30	2278035,38	Картометрический метод	0,10	—
3717	588992,53	2278035,51	Картометрический метод	0,10	—
3718	588992,40	2278035,72	Картометрический метод	0,10	—
3719	588992,18	2278035,60	Картометрический метод	0,10	—
3716	588992,30	2278035,38	Картометрический метод	0,10	—
3720	588981,88	2278029,44	Картометрический метод	0,10	—

ГРАФИЧЕСКОЕ ОПИСАНИЕ
местоположения границ населенных пунктов, территориальных зон,
особо охраняемых природных территорий,
зон с особыми условиями использования территории
Территориальная зона Ж1 -Зона застройки индивидуальными жилыми домами
Красносельцевского сельского поселения

(наименование объекта, местоположение границ которого описано (далее – объект))

Раздел 2

Сведения о местоположении границ объекта

1	2	3	4	5	6
3721	588982,10	2278029,56	Картометрический метод	0,10	—
3722	588981,98	2278029,78	Картометрический метод	0,10	—
3723	588981,76	2278029,66	Картометрический метод	0,10	—
3720	588981,88	2278029,44	Картометрический метод	0,10	—
3724	589002,74	2278041,32	Картометрический метод	0,10	—
3725	589002,95	2278041,45	Картометрический метод	0,10	—
3726	589002,82	2278041,67	Картометрический метод	0,10	—
3727	589002,61	2278041,54	Картометрический метод	0,10	—
3724	589002,74	2278041,32	Картометрический метод	0,10	—
3728	588976,67	2278026,47	Картометрический метод	0,10	—
3729	588976,88	2278026,59	Картометрический метод	0,10	—
3730	588976,77	2278026,81	Картометрический метод	0,10	—
3731	588976,54	2278026,69	Картометрический метод	0,10	—
3728	588976,67	2278026,47	Картометрический метод	0,10	—
3732	589007,94	2278044,30	Картометрический метод	0,10	—
3733	589008,16	2278044,42	Картометрический метод	0,10	—
3734	589008,04	2278044,64	Картометрический метод	0,10	—
3735	589007,82	2278044,51	Картометрический метод	0,10	—
3732	589007,94	2278044,30	Картометрический метод	0,10	—
3736	588987,09	2278032,41	Картометрический метод	0,10	—

ГРАФИЧЕСКОЕ ОПИСАНИЕ
местоположения границ населенных пунктов, территориальных зон,
особо охраняемых природных территорий,
зон с особыми условиями использования территории
Территориальная зона Ж1 -Зона застройки индивидуальными жилыми домами
Красносельцевского сельского поселения

(наименование объекта, местоположение границ которого описано (далее – объект))

Раздел 2

Сведения о местоположении границ объекта

1	2	3	4	5	6
3737	588987,31	2278032,53	Картометрический метод	0,10	—
3738	588987,19	2278032,75	Картометрический метод	0,10	—
3739	588986,98	2278032,63	Картометрический метод	0,10	—
3736	588987,09	2278032,41	Картометрический метод	0,10	—
3740	588662,33	2277675,08	Картометрический метод	0,10	—
3741	588675,99	2277683,75	Картометрический метод	0,10	—
3742	588678,26	2277680,31	Картометрический метод	0,10	—
3743	588681,04	2277676,53	Картометрический метод	0,10	—
3744	588701,66	2277690,56	Картометрический метод	0,10	—
3745	588676,18	2277729,82	Картометрический метод	0,10	—
3746	588675,41	2277729,42	Картометрический метод	0,10	—
3747	588662,39	2277721,29	Картометрический метод	0,10	—
3748	588662,33	2277721,38	Картометрический метод	0,10	—
3749	588641,48	2277708,02	Картометрический метод	0,10	—
3740	588662,33	2277675,08	Картометрический метод	0,10	—
3750	588693,78	2277691,02	Картометрический метод	0,10	—
3751	588694,00	2277691,16	Картометрический метод	0,10	—
3752	588693,85	2277691,37	Картометрический метод	0,10	—
3753	588693,64	2277691,22	Картометрический метод	0,10	—
3750	588693,78	2277691,02	Картометрический метод	0,10	—

ГРАФИЧЕСКОЕ ОПИСАНИЕ
местоположения границ населенных пунктов, территориальных зон,
особо охраняемых природных территорий,
зон с особыми условиями использования территории
Территориальная зона Ж1 -Зона застройки индивидуальными жилыми домами
Красносельцевского сельского поселения

(наименование объекта, местоположение границ которого описано (далее – объект))

Раздел 2

Сведения о местоположении границ объекта

1	2	3	4	5	6
3754	588679,01	2277680,73	Картометрический метод	0,10	—
3755	588679,22	2277680,87	Картометрический метод	0,10	—
3756	588679,09	2277681,08	Картометрический метод	0,10	—
3757	588678,87	2277680,93	Картометрический метод	0,10	—
3754	588679,01	2277680,73	Картометрический метод	0,10	—
3758	588688,87	2277687,60	Картометрический метод	0,10	—
3759	588689,07	2277687,73	Картометрический метод	0,10	—
3760	588688,92	2277687,95	Картометрический метод	0,10	—
3761	588688,72	2277687,79	Картометрический метод	0,10	—
3758	588688,87	2277687,60	Картометрический метод	0,10	—
3762	588698,71	2277694,45	Картометрический метод	0,10	—
3763	588698,91	2277694,60	Картометрический метод	0,10	—
3764	588698,77	2277694,80	Картометрический метод	0,10	—
3765	588698,57	2277694,66	Картометрический метод	0,10	—
3762	588698,71	2277694,45	Картометрический метод	0,10	—
3766	588683,94	2277684,17	Картометрический метод	0,10	—
3767	588684,14	2277684,30	Картометрический метод	0,10	—
3768	588684,00	2277684,51	Картометрический метод	0,10	—
3769	588683,79	2277684,36	Картометрический метод	0,10	—
3766	588683,94	2277684,17	Картометрический метод	0,10	—

ГРАФИЧЕСКОЕ ОПИСАНИЕ
местоположения границ населенных пунктов, территориальных зон,
особо охраняемых природных территорий,
зон с особыми условиями использования территории
Территориальная зона Ж1 -Зона застройки индивидуальными жилыми домами
Красносельцевского сельского поселения

(наименование объекта, местоположение границ которого описано (далее – объект))

Раздел 2

Сведения о местоположении границ объекта

1	2	3	4	5	6
3770	588602,65	2277795,95	Картометрический метод	0,10	—
3771	588637,41	2277822,45	Картометрический метод	0,10	—
3772	588645,62	2277810,21	Картометрический метод	0,10	—
3773	588652,75	2277815,27	Картометрический метод	0,10	—
3774	588653,07	2277815,49	Картометрический метод	0,10	—
3775	588646,92	2277824,38	Картометрический метод	0,10	—
3776	588635,50	2277841,98	Картометрический метод	0,10	—
3777	588617,24	2277829,91	Картометрический метод	0,10	—
3778	588591,93	2277811,04	Картометрический метод	0,10	—
3779	588596,44	2277804,69	Картометрический метод	0,10	—
3770	588602,65	2277795,95	Картометрический метод	0,10	—
3780	588626,46	2277831,42	Картометрический метод	0,10	—
3781	588626,67	2277831,56	Картометрический метод	0,10	—
3782	588626,53	2277831,78	Картометрический метод	0,10	—
3783	588626,32	2277831,63	Картометрический метод	0,10	—
3780	588626,46	2277831,42	Картометрический метод	0,10	—
3784	588629,87	2277826,28	Картометрический метод	0,10	—
3785	588630,07	2277826,42	Картометрический метод	0,10	—
3786	588629,93	2277826,63	Картометрический метод	0,10	—
3787	588629,73	2277826,48	Картометрический метод	0,10	—
3784	588629,87	2277826,28	Картометрический метод	0,10	—

ГРАФИЧЕСКОЕ ОПИСАНИЕ

местоположения границ населенных пунктов, территориальных зон,
особо охраняемых природных территорий,
зон с особыми условиями использования территории

Территориальная зона Ж1 -Зона застройки индивидуальными жилыми домами
Красносельцевского сельского поселения

(наименование объекта, местоположение границ которого описано (далее – объект)

Раздел 2**Сведения о местоположении границ объекта****3. Сведения о характерных точках части (частей) границы объекта**

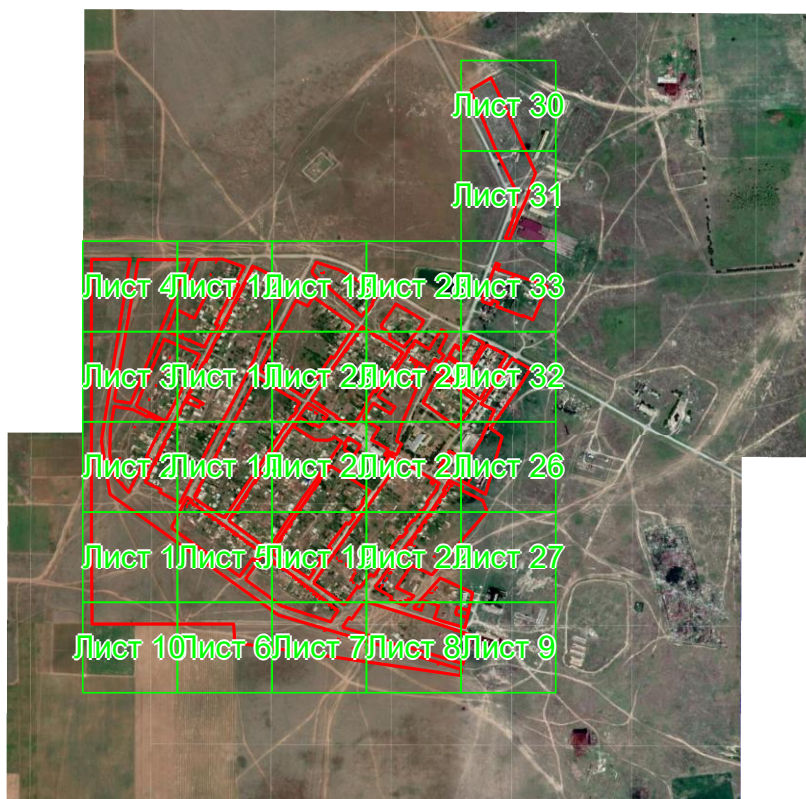
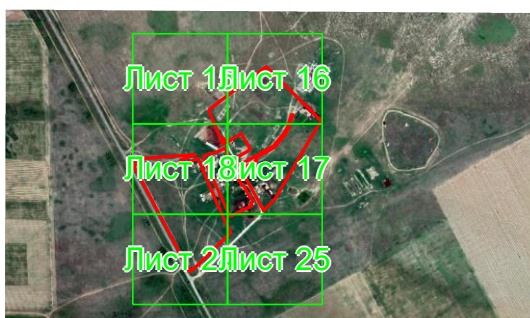
Обозначение характерных точек части границы	Координаты, м		Метод определения координат характерной точки	Средняя квадратическая погрешность положения характерной точки (M _t), м	Описание обозначения точки на местности (при наличии)
	X	Y			
1	2	3	4	5	6
Часть №					

ГРАФИЧЕСКОЕ ОПИСАНИЕ
местоположения границ населенных пунктов, территориальных зон,
особо охраняемых природных территорий,
зон с особыми условиями использования территории
Территориальная зона Ж1 -Зона застройки индивидуальными жилыми домами
Красносельцевского сельского поселения
(наименование объекта, местоположение границ которого описано (далее – объект))

Раздел 4

План границ объекта

Основной лист



Масштаб 1: 25000

Используемые условные знаки и обозначения:

ГРАФИЧЕСКОЕ ОПИСАНИЕ
местоположения границ населенных пунктов, территориальных зон,
особо охраняемых природных территорий,
зон с особыми условиями использования территории
Территориальная зона Ж1 -Зона застройки индивидуальными жилыми домами
Красносельцевского сельского поселения
(наименование объекта, местоположение границ которого описано (далее – объект))

Раздел 4

План границ объекта



– область выносного листа,

23

– номер выносного листа.

Остальные используемые условные знаки и обозначения приведены на отдельной странице в конце раздела

Подпись _____ *Губанова Е. В.* Дата *13 декабря 2023 г.*

Место для оттиска печати (при наличии) лица, составившего описание местоположения границ объекта



ГРАФИЧЕСКОЕ ОПИСАНИЕ
местоположения границ населенных пунктов, территориальных зон,
особо охраняемых природных территорий,
зон с особыми условиями использования территории
Территориальная зона Ж1 -Зона застройки индивидуальными жилыми домами
Красносельцевского сельского поселения
(наименование объекта, местоположение границ которого описано (далее – объект))

Раздел 4

План границ объекта

Выносной лист №1



Масштаб 1:2000

Используемые условные знаки и обозначения приведены на отдельной странице в конце раздела.

Подпись _____ *Губанова Е. В.* Дата *13 декабря 2023 г.*

Место для оттиска печати (при наличии) лица, составившего описание местоположения границ объекта

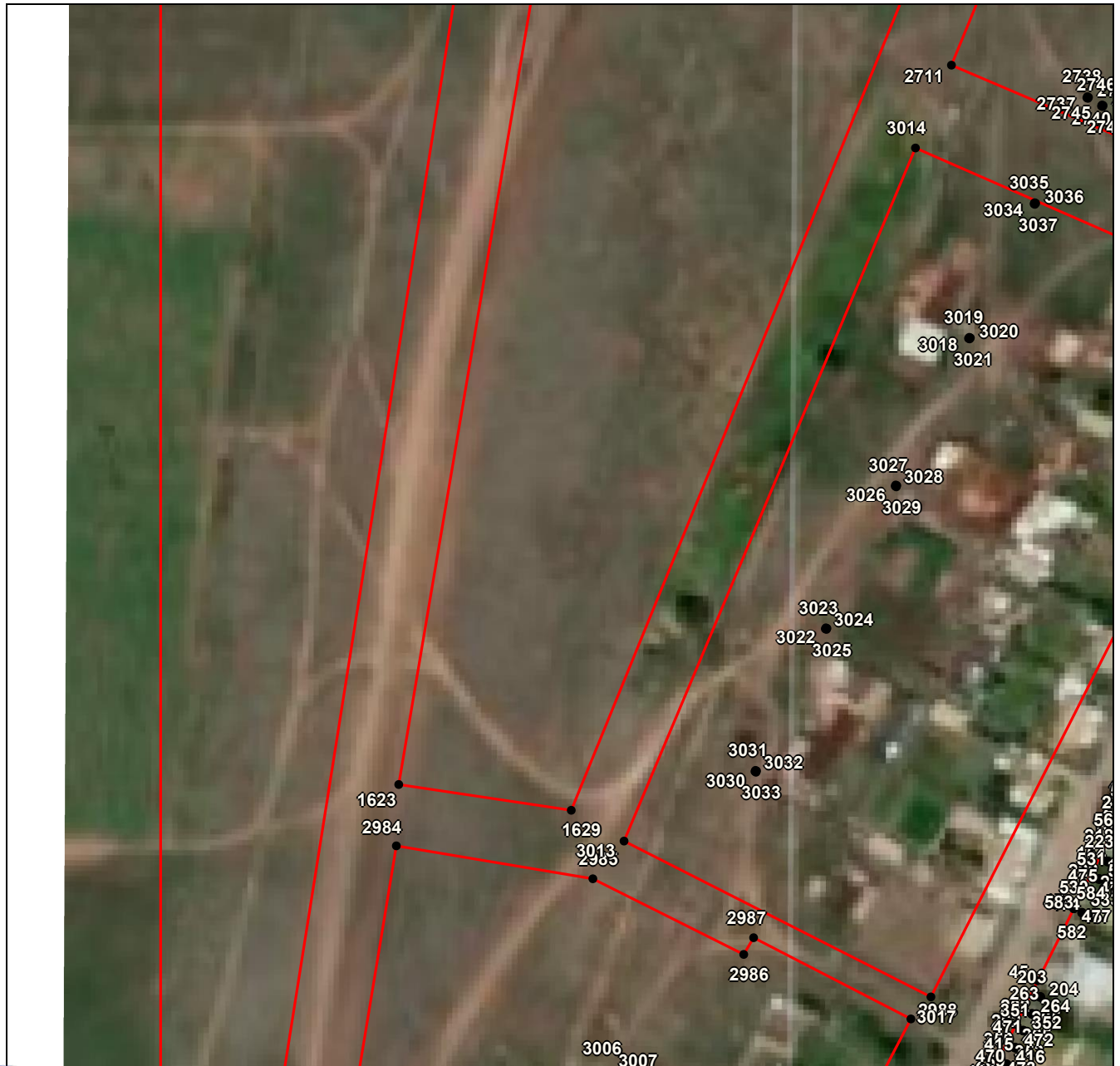


ГРАФИЧЕСКОЕ ОПИСАНИЕ
местоположения границ населенных пунктов, территориальных зон,
особо охраняемых природных территорий,
зон с особыми условиями использования территории
Территориальная зона Ж1 -Зона застройки индивидуальными жилыми домами
Красносельцевского сельского поселения
(наименование объекта, местоположение границ которого описано (далее – объект))

Раздел 4

План границ объекта

Выносной лист №3




Масштаб 1:2000

Используемые условные знаки и обозначения приведены на отдельной странице в конце раздела.

Подпись: _____ Губанова Е. В. Дата 13 декабря 2023 г.

Место для оттиска печати (при наличии) лица, составившего описание местоположения границ объекта



ГРАФИЧЕСКОЕ ОПИСАНИЕ
местоположения границ населенных пунктов, территориальных зон,
особо охраняемых природных территорий,
зон с особыми условиями использования территории
Территориальная зона Ж1 -Зона застройки индивидуальными жилыми домами
Красносельцевского сельского поселения
(наименование объекта, местоположение границ которого описано (далее – объект))

Раздел 4

План границ объекта

Выносной лист №4



Масштаб 1:2000

Используемые условные знаки и обозначения приведены на отдельной странице в конце раздела.

Подпись _____ Губанова Е. В. Дата 13 декабря 2023 г.

Место для оттиска печати (при наличии) лица, составившего описание местоположения границ объекта

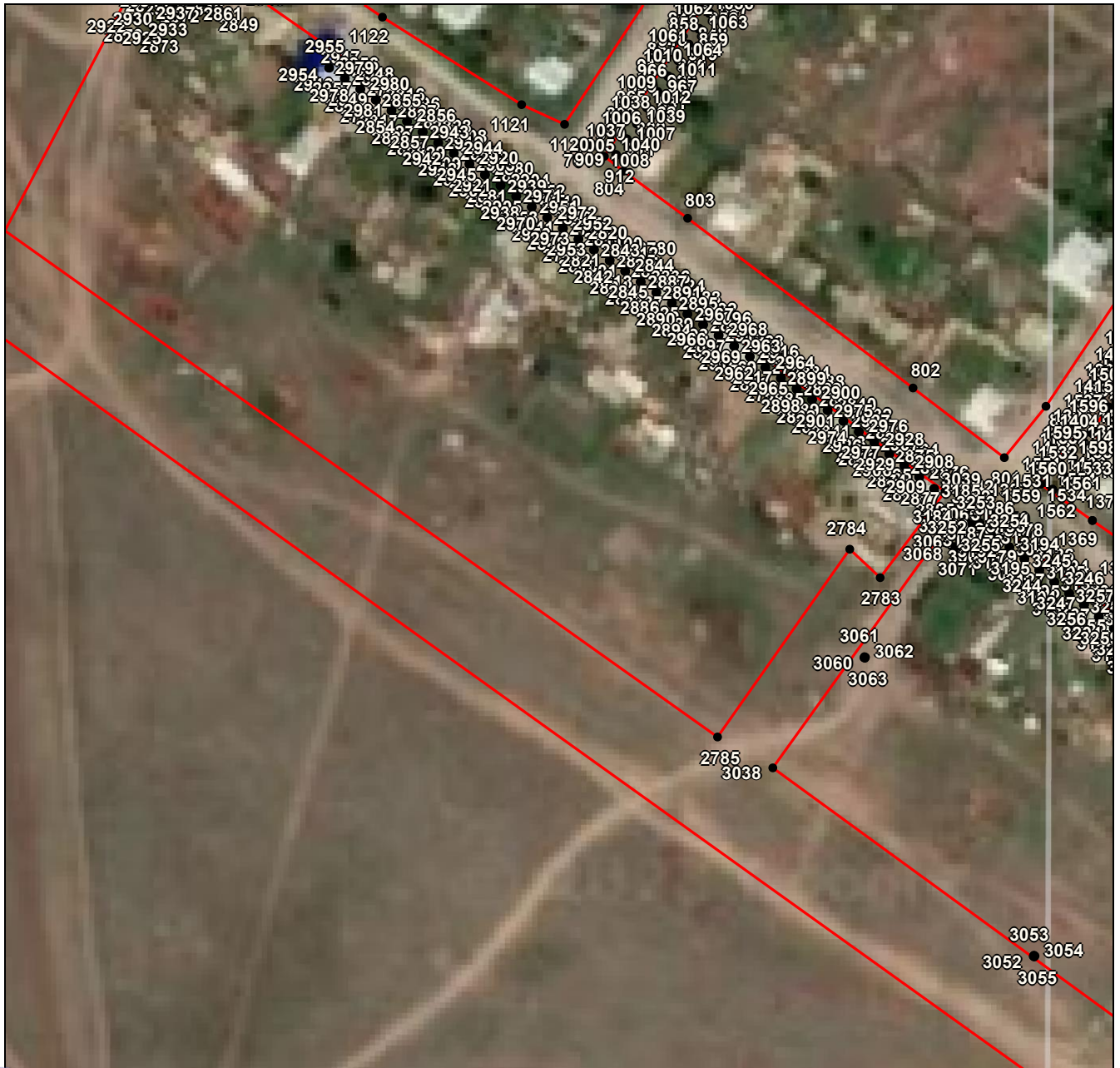


ГРАФИЧЕСКОЕ ОПИСАНИЕ

местоположения границ населенных пунктов, территориальных зон,
особо охраняемых природных территорий,
зон с особыми условиями использования территории

**Территориальная зона Ж1 -Зона застройки индивидуальными жилыми домами
Красносельцевского сельского поселения**


(наименование объекта, местоположение границ которого описано (далее – объект))

Раздел 4**План границ объекта****Выносной лист №5****Масштаб 1:2000**

Используемые условные знаки и обозначения приведены на отдельной странице в конце раздела.

Подпись: _____ Губанова Е. В. Дата 13 декабря 2023 г.

Место для оттиска печати (при наличии) лица, составившего описание местоположения границ объекта



ГРАФИЧЕСКОЕ ОПИСАНИЕ
местоположения границ населенных пунктов, территориальных зон,
особо охраняемых природных территорий,
зон с особыми условиями использования территории
Территориальная зона Ж1 -Зона застройки индивидуальными жилыми домами
Красносельцевского сельского поселения
(наименование объекта, местоположение границ которого описано (далее – объект))

Раздел 4

План границ объекта

Выносной лист №6




Масштаб 1:2000

Используемые условные знаки и обозначения приведены на отдельной странице в конце раздела.

Подпись _____ *Губанова Е. В.* Дата *13 декабря 2023 г.*

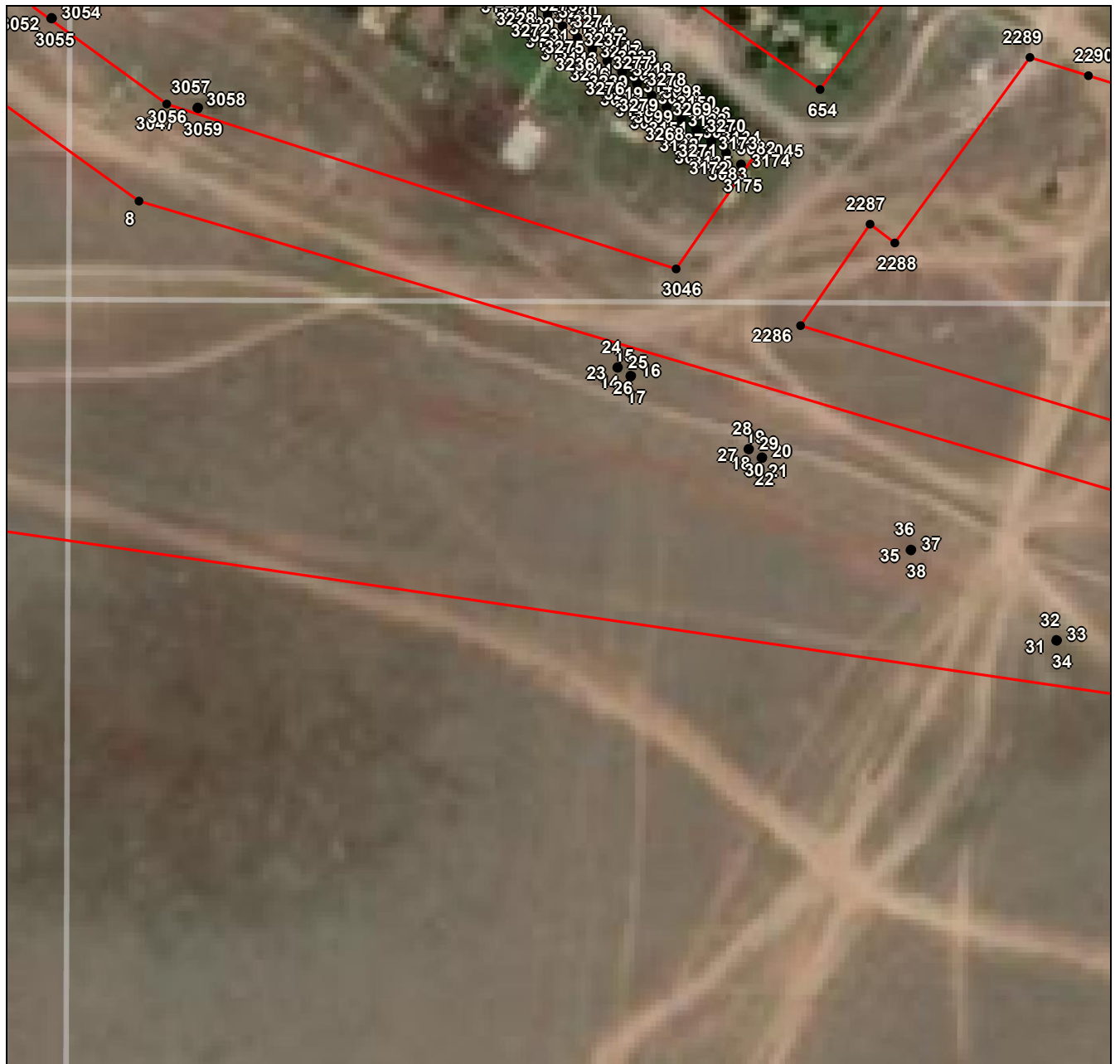
Место для оттиска печати (при наличии) лица, составившего описание местоположения границ объекта



ГРАФИЧЕСКОЕ ОПИСАНИЕ
местоположения границ населенных пунктов, территориальных зон,
особо охраняемых природных территорий,
зон с особыми условиями использования территории
Территориальная зона Ж1 -Зона застройки индивидуальными жилыми домами
Красносельцевского сельского поселения
(наименование объекта, местоположение границ которого описано (далее – объект))

Раздел 4
План границ объекта

Выносной лист №7




Масштаб 1:2000

Используемые условные знаки и обозначения приведены на отдельной странице в конце раздела.

Подпись: _____ Губанова Е. В. Дата 13 декабря 2023 г.

Место для оттиска печати (при наличии) лица, составившего описание местоположения границ объекта

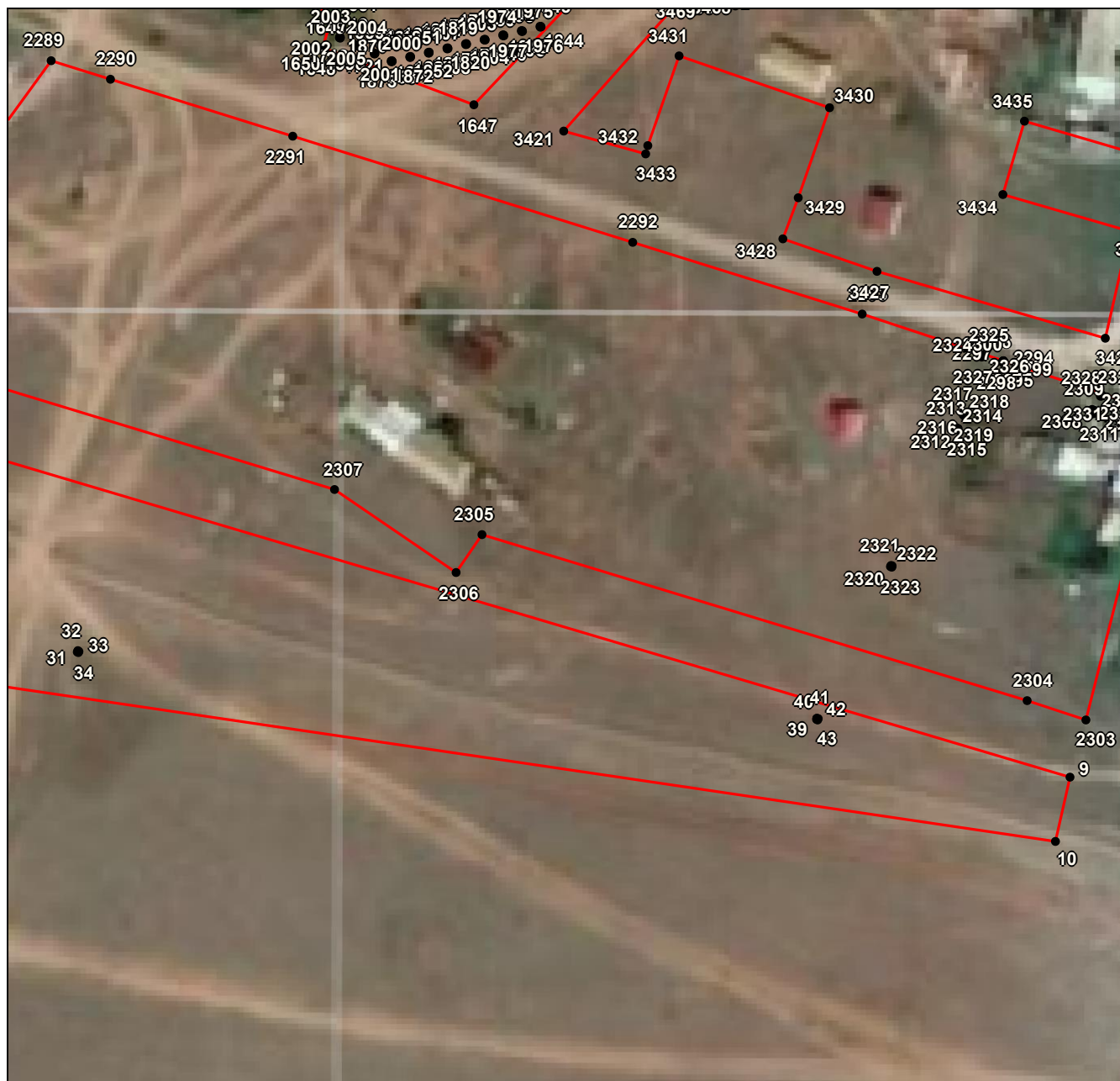


ГРАФИЧЕСКОЕ ОПИСАНИЕ
местоположения границ населенных пунктов, территориальных зон,
особо охраняемых природных территорий,
зон с особыми условиями использования территории
Территориальная зона Ж1 -Зона застройки индивидуальными жилыми домами
Красносельцевского сельского поселения
(наименование объекта, местоположение границ которого описано (далее – объект))

Раздел 4

План границ объекта

Выносной лист №8




Масштаб 1:2000

Используемые условные знаки и обозначения приведены на отдельной странице в конце раздела.

Подпись _____ Губанова Е. В. Дата 13 декабря 2023 г.

Место для оттиска печати (при наличии) лица, составившего описание местоположения границ объекта



ГРАФИЧЕСКОЕ ОПИСАНИЕ
местоположения границ населенных пунктов, территориальных зон,
особо охраняемых природных территорий,
зон с особыми условиями использования территории
Территориальная зона Ж1 -Зона застройки индивидуальными жилыми домами
Красносельцевского сельского поселения
(наименование объекта, местоположение границ которого описано (далее – объект))

Раздел 4

План границ объекта

Выносной лист №9




Масштаб 1:2000

Используемые условные знаки и обозначения приведены на отдельной странице в конце раздела.

Подпись: _____ Губанова Е. В. Дата 13 декабря 2023 г.

Место для оттиска печати (при наличии) лица, составившего описание местоположения границ объекта



ГРАФИЧЕСКОЕ ОПИСАНИЕ
местоположения границ населенных пунктов, территориальных зон,
особо охраняемых природных территорий,
зон с особыми условиями использования территории
Территориальная зона Ж1 -Зона застройки индивидуальными жилыми домами
Красносельцевского сельского поселения
(наименование объекта, местоположение границ которого описано (далее – объект))

Раздел 4

План границ объекта

Выносной лист №10




Масштаб 1:2000

Используемые условные знаки и обозначения приведены на отдельной странице в конце раздела.

Подпись _____ *Губанова Е. В.* Дата *13 декабря 2023 г.*

Место для оттиска печати (при наличии) лица, составившего описание местоположения границ объекта



ГРАФИЧЕСКОЕ ОПИСАНИЕ
местоположения границ населенных пунктов, территориальных зон,
особо охраняемых природных территорий,
зон с особыми условиями использования территории
Территориальная зона Ж1 -Зона застройки индивидуальными жилыми домами
Красносельцевского сельского поселения

(наименование объекта, местоположение границ которого описано (далее – объект))

Раздел 4
План границ объекта

Выносной лист №11




Масштаб 1:2000

Используемые условные знаки и обозначения приведены на отдельной странице в конце раздела.

Подпись: _____ Губанова Е. В. Дата 13 декабря 2023 г.

Место для оттиска печати (при наличии) лица, составившего описание местоположения границ объекта



ГРАФИЧЕСКОЕ ОПИСАНИЕ
местоположения границ населенных пунктов, территориальных зон,
особо охраняемых природных территорий,
зон с особыми условиями использования территории
Территориальная зона Ж1 -Зона застройки индивидуальными жилыми домами
Красносельцевского сельского поселения
(наименование объекта, местоположение границ которого описано (далее – объект)

Раздел 4
План границ объекта

Выносной лист №12




Масштаб 1:2000

Используемые условные знаки и обозначения приведены на отдельной странице в конце раздела.

Подпись _____ Губанова Е. В. Дата 13 декабря 2023 г.

Место для оттиска печати (при наличии) лица, составившего описание местоположения границ объекта



ГРАФИЧЕСКОЕ ОПИСАНИЕ
местоположения границ населенных пунктов, территориальных зон,
особо охраняемых природных территорий,
зон с особыми условиями использования территории
Территориальная зона Ж1 -Зона застройки индивидуальными жилыми домами
Красносельцевского сельского поселения
(наименование объекта, местоположение границ которого описано (далее – объект)

Раздел 4
План границ объекта

Выносной лист №13




Масштаб 1:2000

Используемые условные знаки и обозначения приведены на отдельной странице в конце раздела.

Подпись _____ Губанова Е. В. Дата 13 декабря 2023 г.

Место для оттиска печати (при наличии) лица, составившего описание местоположения границ объекта



ГРАФИЧЕСКОЕ ОПИСАНИЕ
местоположения границ населенных пунктов, территориальных зон,
особо охраняемых природных территорий,
зон с особыми условиями использования территории
Территориальная зона Ж1 -Зона застройки индивидуальными жилыми домами
Красносельцевского сельского поселения
(наименование объекта, местоположение границ которого описано (далее – объект)

Раздел 4

План границ объекта

Выносной лист №15



Масштаб 1:2000

Используемые условные знаки и обозначения приведены на отдельной странице в конце раздела.

Подпись _____ *Губанова Е. В.* Дата *13 декабря 2023 г.*

Место для оттиска печати (при наличии) лица, составившего описание местоположения границ объекта



ГРАФИЧЕСКОЕ ОПИСАНИЕ
местоположения границ населенных пунктов, территориальных зон,
особо охраняемых природных территорий,
зон с особыми условиями использования территории
Территориальная зона Ж1 -Зона застройки индивидуальными жилыми домами
Красносельцевского сельского поселения
(наименование объекта, местоположение границ которого описано (далее – объект)

Раздел 4

План границ объекта

Выносной лист №16




Масштаб 1:2000

Используемые условные знаки и обозначения приведены на отдельной странице в конце раздела.

Подпись _____ *Губанова Е. В.* Дата *13 декабря 2023 г.*

Место для оттиска печати (при наличии) лица, составившего описание местоположения границ объекта



ГРАФИЧЕСКОЕ ОПИСАНИЕ
местоположения границ населенных пунктов, территориальных зон,
особо охраняемых природных территорий,
зон с особыми условиями использования территории
Территориальная зона Ж1 -Зона застройки индивидуальными жилыми домами
Красносельцевского сельского поселения

(наименование объекта, местоположение границ которого описано (далее – объект))

Раздел 4

План границ объекта

Выносной лист №17



Масштаб 1:2000

Используемые условные знаки и обозначения приведены на отдельной странице в конце раздела.

Подпись: _____ Губанова Е. В. Дата 13 декабря 2023 г.

Место для оттиска печати (при наличии) лица, составившего описание местоположения границ объекта



ГРАФИЧЕСКОЕ ОПИСАНИЕ
местоположения границ населенных пунктов, территориальных зон,
особо охраняемых природных территорий,
зон с особыми условиями использования территории
Территориальная зона Ж1 -Зона застройки индивидуальными жилыми домами
Красносельцевского сельского поселения
(наименование объекта, местоположение границ которого описано (далее – объект)

Раздел 4
План границ объекта

Выносной лист №18




Масштаб 1:2000

Используемые условные знаки и обозначения приведены на отдельной странице в конце раздела.

Подпись _____ *Губанова Е. В.* Дата *13 декабря 2023 г.*

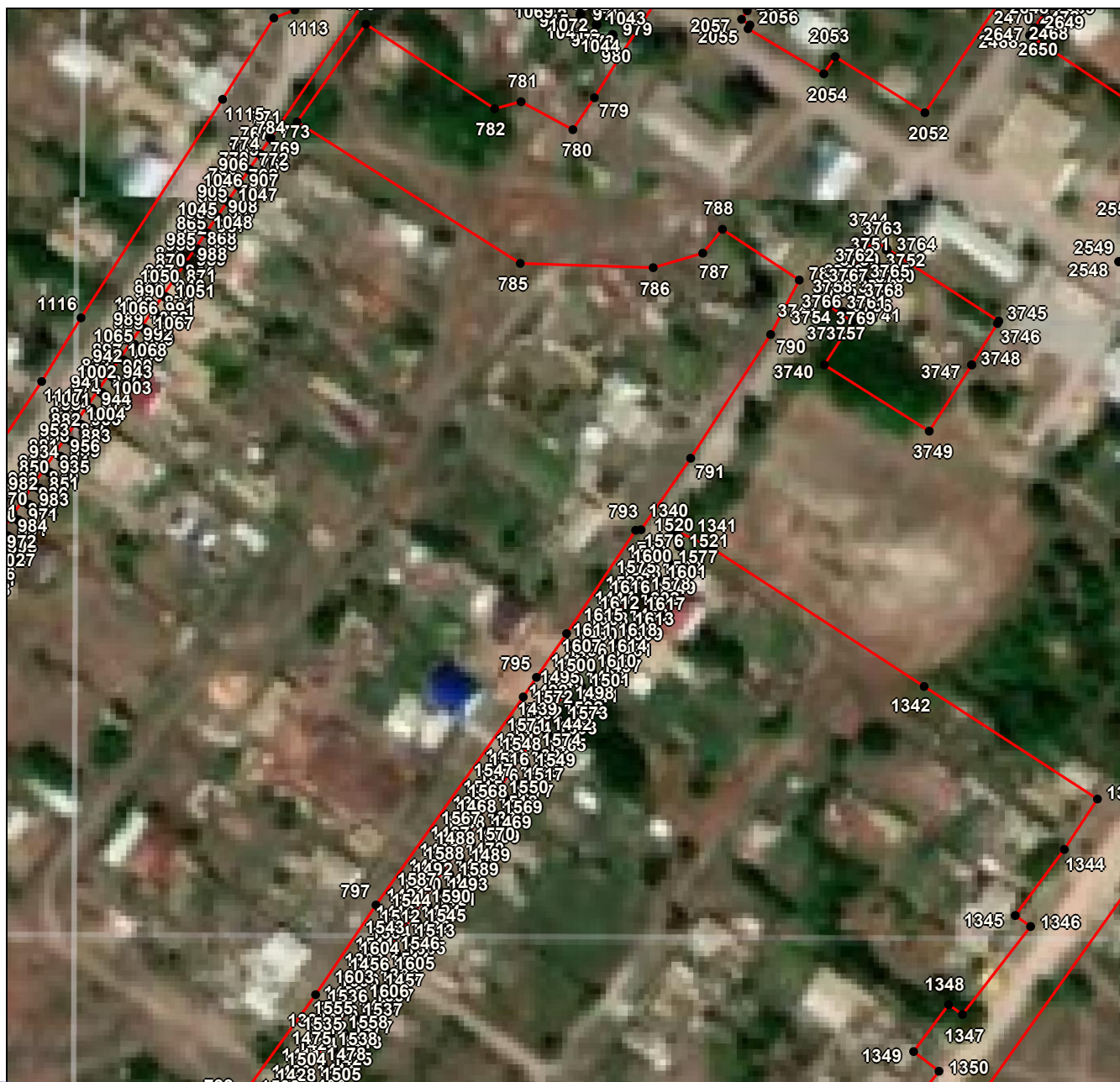
Место для оттиска печати (при наличии) лица, составившего описание местоположения границ объекта



ГРАФИЧЕСКОЕ ОПИСАНИЕ
местоположения границ населенных пунктов, территориальных зон,
особо охраняемых природных территорий,
зон с особыми условиями использования территории
Территориальная зона Ж1 -Зона застройки индивидуальными жилыми домами
Красносельцевского сельского поселения
(наименование объекта, местоположение границ которого описано (далее – объект)

Раздел 4
План границ объекта

Выносной лист №20



Масштаб 1:2000

Используемые условные знаки и обозначения приведены на отдельной странице в конце раздела.

Подпись _____ Губанова Е. В. Дата 13 декабря 2023 г.

Место для оттиска печати (при наличии) лица, составившего описание местоположения границ объекта



ГРАФИЧЕСКОЕ ОПИСАНИЕ
местоположения границ населенных пунктов, территориальных зон,
особо охраняемых природных территорий,
зон с особыми условиями использования территории
Территориальная зона Ж1 -Зона застройки индивидуальными жилыми домами
Красносельцевского сельского поселения
(наименование объекта, местоположение границ которого описано (далее – объект)

Раздел 4
План границ объекта

Выносной лист №21




Масштаб 1:2000

Используемые условные знаки и обозначения приведены на отдельной странице в конце раздела.

Подпись _____ *Губанова Е. В.* Дата *13 декабря 2023 г.*

Место для оттиска печати (при наличии) лица, составившего описание местоположения границ объекта

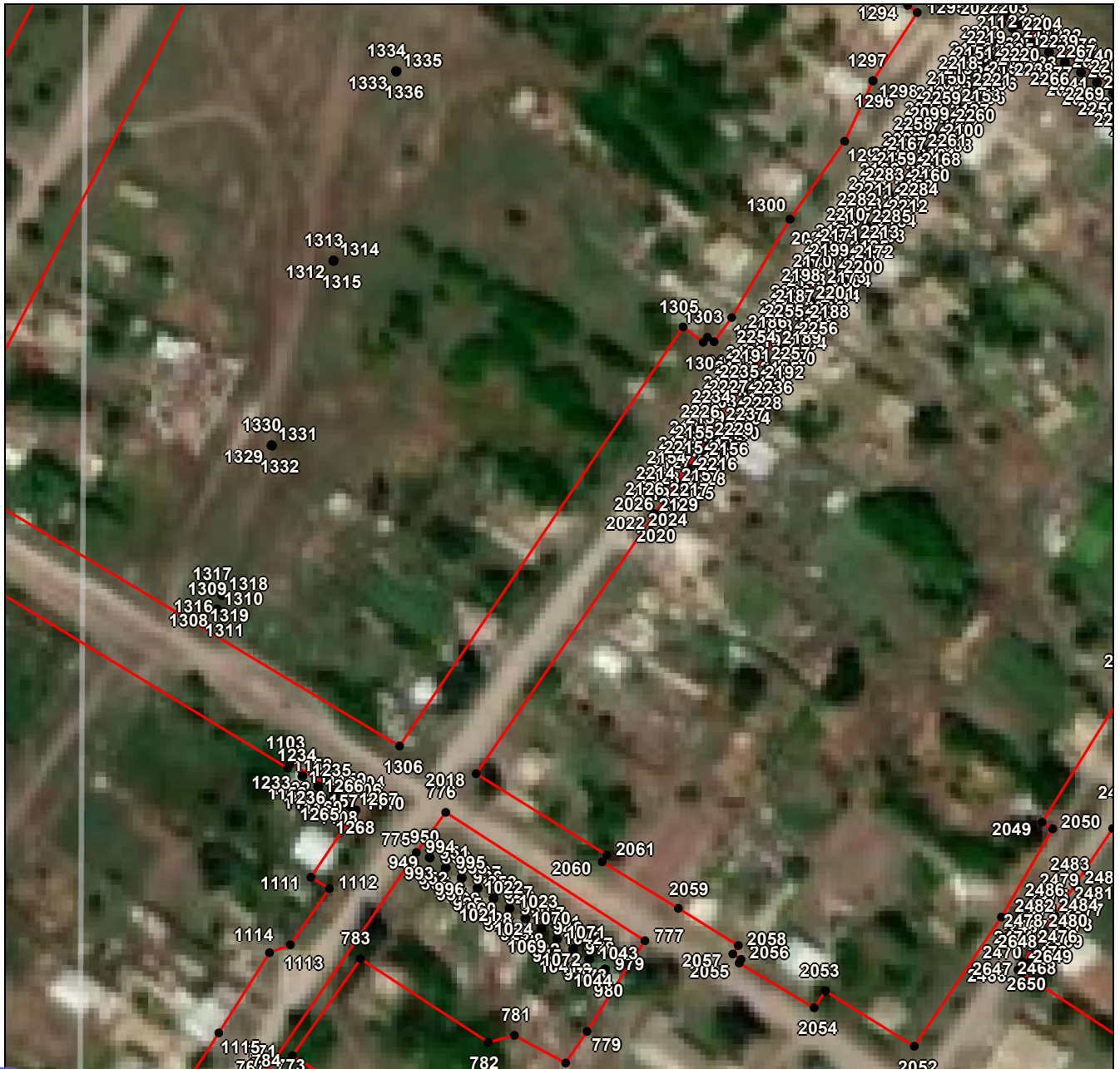


ГРАФИЧЕСКОЕ ОПИСАНИЕ
местоположения границ населенных пунктов, территориальных зон,
особо охраняемых природных территорий,
зон с особыми условиями использования территории
Территориальная зона Ж1 -Зона застройки индивидуальными жилыми домами
Красносельцевского сельского поселения
(наименование объекта, местоположение границ которого описано (далее – объект))

Раздел 4

План границ объекта

Выносной лист №23




Масштаб 1:2000

Используемые условные знаки и обозначения приведены на отдельной странице в конце раздела.

Подпись _____ Губанова Е. В. Дата 13 декабря 2023 г.


Место для оттиска печати (при наличии) лица, составившего описание местоположения границ объекта



ГРАФИЧЕСКОЕ ОПИСАНИЕ
местоположения границ населенных пунктов, территориальных зон,
особо охраняемых природных территорий,
зон с особыми условиями использования территории
Территориальная зона Ж1 -Зона застройки индивидуальными жилыми домами
Красносельцевского сельского поселения
(наименование объекта, местоположение границ которого описано (далее – объект)

Раздел 4
План границ объекта

Выносной лист №24




Масштаб 1:2000

Используемые условные знаки и обозначения приведены на отдельной странице в конце раздела.

Подпись _____ *Губанова Е. В.* Дата *13 декабря 2023 г.*

Место для оттиска печати (при наличии) лица, составившего описание местоположения границ объекта



ГРАФИЧЕСКОЕ ОПИСАНИЕ
местоположения границ населенных пунктов, территориальных зон,
особо охраняемых природных территорий,
зон с особыми условиями использования территории
Территориальная зона Ж1 -Зона застройки индивидуальными жилыми домами
Красносельцевского сельского поселения
(наименование объекта, местоположение границ которого описано (далее – объект)

Раздел 4

План границ объекта

Выносной лист №25



Масштаб 1:2000

Используемые условные знаки и обозначения приведены на отдельной странице в конце раздела.

Подпись _____ *Губанова Е. В.* Дата *13 декабря 2023 г.*


Место для оттиска печати (при наличии) лица, составившего описание местоположения границ объекта



ГРАФИЧЕСКОЕ ОПИСАНИЕ
местоположения границ населенных пунктов, территориальных зон,
особо охраняемых природных территорий,
зон с особыми условиями использования территории
Территориальная зона Ж1 -Зона застройки индивидуальными жилыми домами
Красносельцевского сельского поселения
(наименование объекта, местоположение границ которого описано (далее – объект))

Раздел 4
План границ объекта

Выносной лист №26



Масштаб 1:2000

Используемые условные знаки и обозначения приведены на отдельной странице в конце раздела.

Подпись: _____ Губанова Е. В. Дата 13 декабря 2023 г.

Место для оттиска печати (при наличии) лица, составившего описание местоположения границ объекта



ГРАФИЧЕСКОЕ ОПИСАНИЕ
местоположения границ населенных пунктов, территориальных зон,
особо охраняемых природных территорий,
зон с особыми условиями использования территории
Территориальная зона Ж1 -Зона застройки индивидуальными жилыми домами
Красносельцевского сельского поселения
(наименование объекта, местоположение границ которого описано (далее – объект)

Раздел 4

План границ объекта

Выносной лист №27




Масштаб 1:2000

Используемые условные знаки и обозначения приведены на отдельной странице в конце раздела.

Подпись _____ Губанова Е. В. Дата 13 декабря 2023 г.

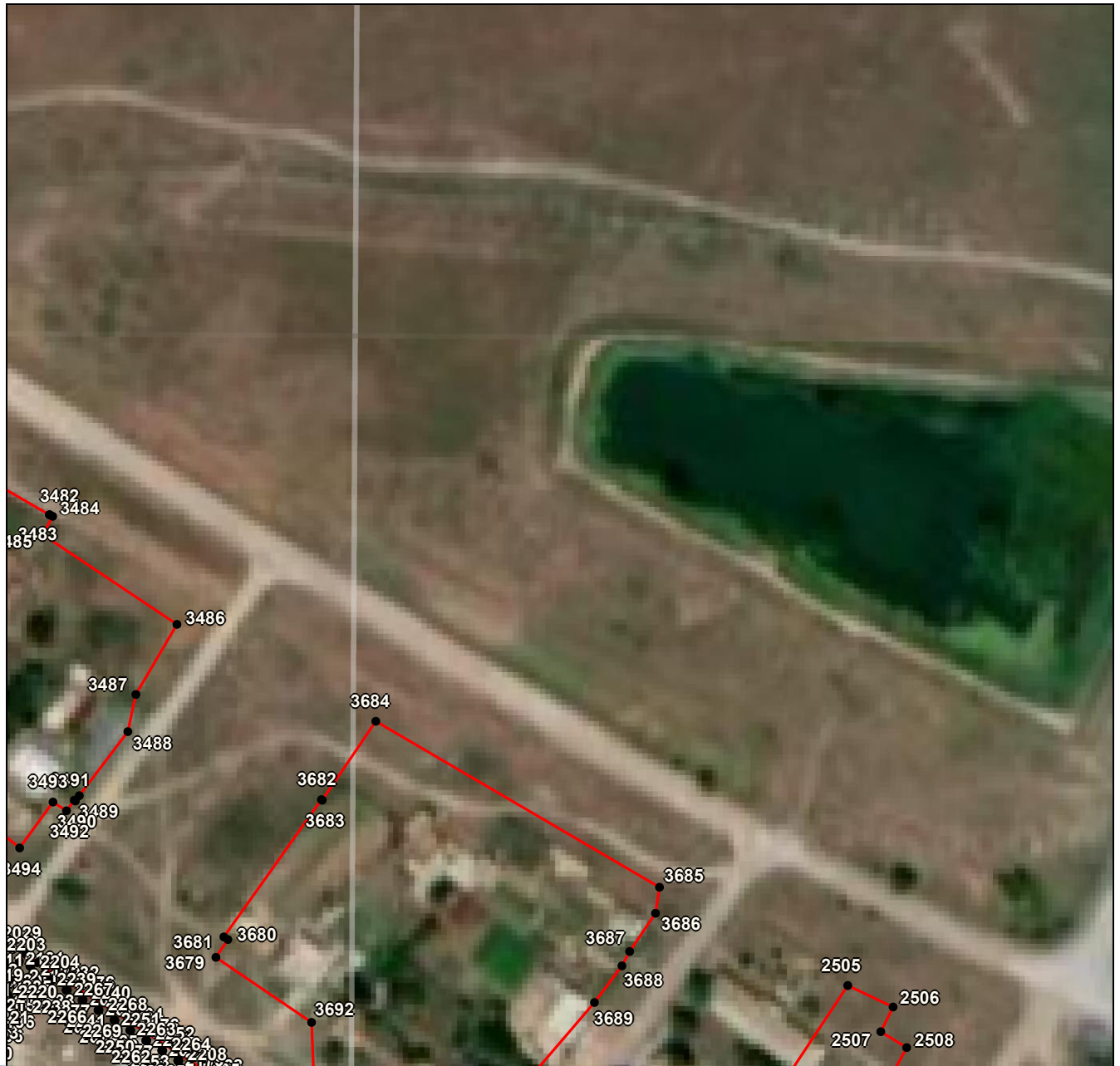
Место для оттиска печати (при наличии) лица, составившего описание местоположения границ объекта



ГРАФИЧЕСКОЕ ОПИСАНИЕ
местоположения границ населенных пунктов, территориальных зон,
особо охраняемых природных территорий,
зон с особыми условиями использования территории
Территориальная зона Ж1 -Зона застройки индивидуальными жилыми домами
Красносельцевского сельского поселения
(наименование объекта, местоположение границ которого описано (далее – объект))

Раздел 4
План границ объекта

Выносной лист №28




Масштаб 1:2000

Используемые условные знаки и обозначения приведены на отдельной странице в конце раздела.

Подпись: _____ Губанова Е. В. Дата 13 декабря 2023 г.

Место для оттиска печати (при наличии) лица, составившего описание местоположения границ объекта



ГРАФИЧЕСКОЕ ОПИСАНИЕ
местоположения границ населенных пунктов, территориальных зон,
особо охраняемых природных территорий,
зон с особыми условиями использования территории
Территориальная зона Ж1 -Зона застройки индивидуальными жилыми домами
Красносельцевского сельского поселения
(наименование объекта, местоположение границ которого описано (далее – объект)

Раздел 4

План границ объекта

Выносной лист №30



Масштаб 1:2000

Используемые условные знаки и обозначения приведены на отдельной странице в конце раздела.

Подпись _____ *Губанова Е. В.* Дата *13 декабря 2023 г.*

Место для оттиска печати (при наличии) лица, составившего описание местоположения границ объекта



ГРАФИЧЕСКОЕ ОПИСАНИЕ
местоположения границ населенных пунктов, территориальных зон,
особо охраняемых природных территорий,
зон с особыми условиями использования территории
Территориальная зона Ж1 -Зона застройки индивидуальными жилыми домами
Красносельцевского сельского поселения
(наименование объекта, местоположение границ которого описано (далее – объект))

Раздел 4
План границ объекта

Выносной лист №31




Масштаб 1:2000

Используемые условные знаки и обозначения приведены на отдельной странице в конце раздела.

Подпись _____ Губанова Е. В. Дата 13 декабря 2023 г.

Место для оттиска печати (при наличии) лица, составившего описание местоположения границ объекта

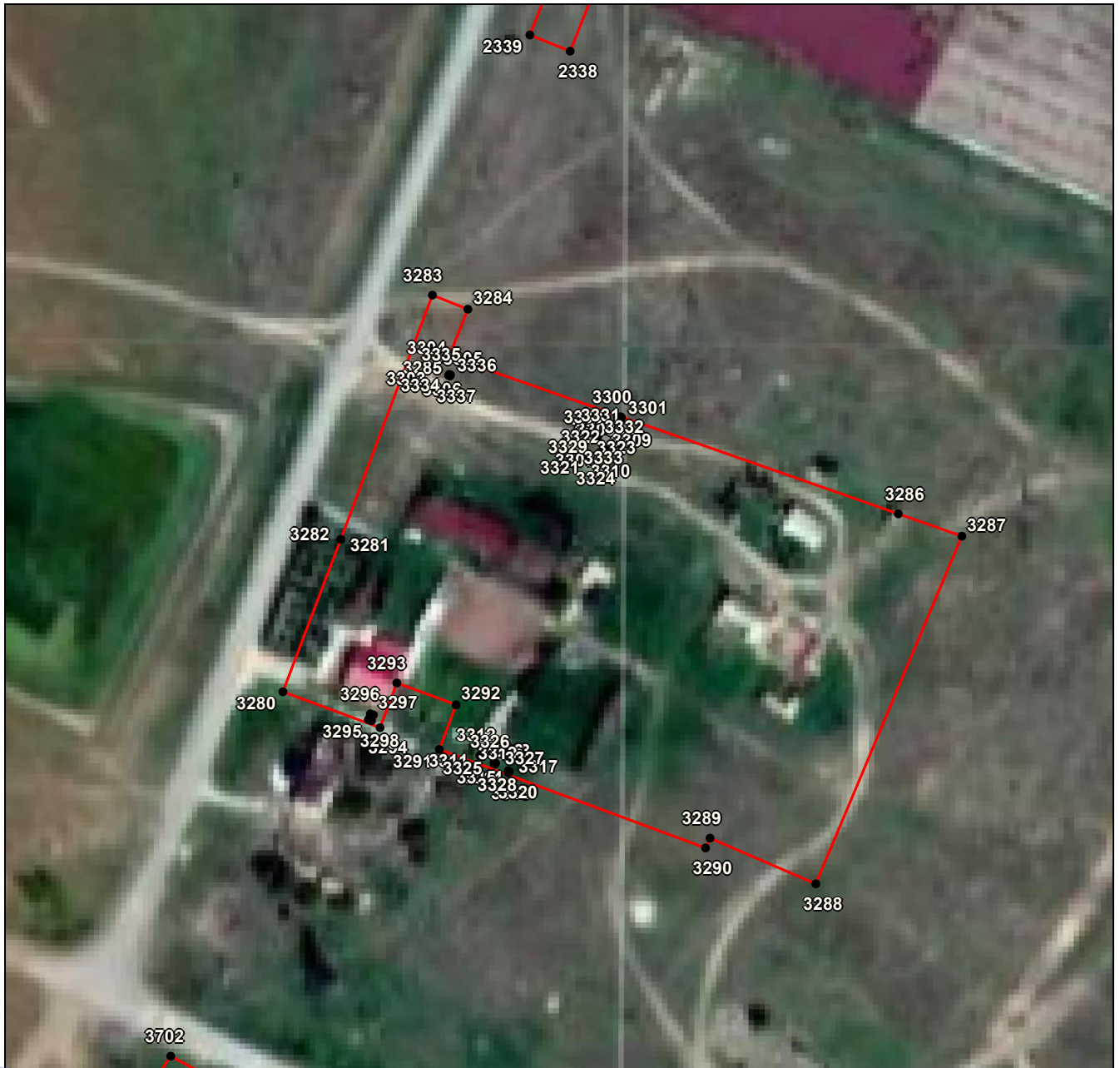


ГРАФИЧЕСКОЕ ОПИСАНИЕ
местоположения границ населенных пунктов, территориальных зон,
особо охраняемых природных территорий,
зон с особыми условиями использования территории
Территориальная зона Ж1 -Зона застройки индивидуальными жилыми домами
Красносельцевского сельского поселения
(наименование объекта, местоположение границ которого описано (далее – объект))

Раздел 4

План границ объекта

Выносной лист №33



Масштаб 1:2000

Используемые условные знаки и обозначения приведены на отдельной странице в конце раздела.

Подпись _____ Губанова Е. В. Дата 13 декабря 2023 г.

Место для оттиска печати (при наличии) лица, составившего описание местоположения границ объекта








ГРАФИЧЕСКОЕ ОПИСАНИЕ
местоположения границ населенных пунктов, территориальных зон,
особо охраняемых природных территорий,
зон с особыми условиями использования территории
Территориальная зона Ж1 -Зона застройки индивидуальными жилыми домами
Красносельцевского сельского поселения
(наименование объекта, местоположение границ которого описано (далее – объект)

Раздел 4

План границ объекта

Используемые условные знаки и обозначения:

-  – граница объекта,
-  – установленная граница муниципального образования,
-  – установленная граница населенного пункта,
-  – граница земельного участка,
-  – характерная точка объекта.