


Внесение изменений в ГЕНЕРАЛЬНЫЙ ПЛАН Красносельцевского сельского поселения Быковского муниципального района Волгоградской области

Карта границы лесничеств, лесопарков
М 1:25 000

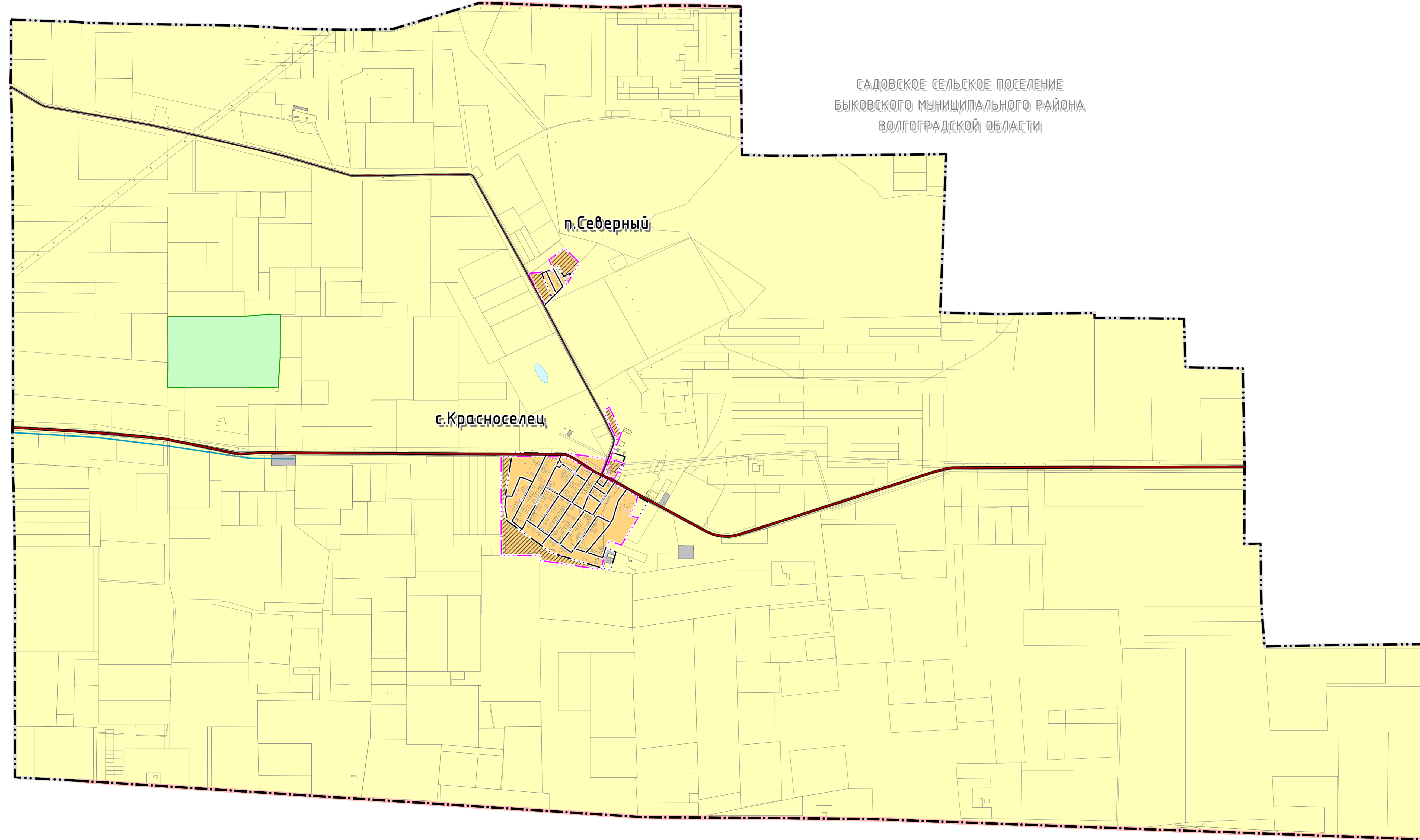


АЛЕКСАНДРОВСКОЕ СЕЛЬСКОЕ ПОСЕЛЕНИЕ
БЫКОВСКОГО МУНИЦИПАЛЬНОГО РАЙОНА

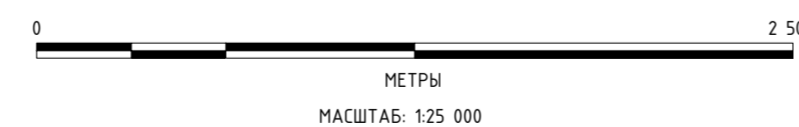
НИКОЛАЕВСКИЙ МУНИЦИПАЛЬНОГО РАЙОН
ВОЛГОГРАДСКОЙ ОБЛАСТИ

САДОВСКОЕ СЕЛЬСКОЕ ПОСЕЛЕНИЕ
БЫКОВСКОГО МУНИЦИПАЛЬНОГО РАЙОНА
ВОЛГОГРАДСКОЙ ОБЛАСТИ

СОЛДАТСКО-СТЕПНОВСКОЕ СЕЛЬСКОЕ ПОСЕЛЕНИЕ
БЫКОВСКОГО МУНИЦИПАЛЬНОГО РАЙОНА



ПАЛАСОВСКИЙ МУНИЦИПАЛЬНОГО РАЙОН
ВОЛГОГРАДСКОЙ ОБЛАСТИ



УСЛОВНЫЕ ОБОЗНАЧЕНИЯ

- проект. сущ.
- ГРАНИЦЫ**
- Граница сельского поселения
 - Граница населенного пункта
- ЗЕМЛИ ПО КАТЕГОРИИ**
- Земли населенных пунктов
 - Земли сельскохозяйственного назначения
 - Земли промышленности, энергетики, транспорта, связи, радиовещания, телевидения, информатики, земли для обеспечения космической деятельности, земли обороны, безопасности и земли иного специального назначения
 - Земли лесного фонда
 - Земли водного фонда
- ГИДРОГРАФИЯ**
- Водоток (река, ручей, канал)
 - Водоём (озеро, пруд, обводненный карьер, водохранилище)
- ОБЪЕКТЫ ТРАНСПОРТНОЙ ИНФРАСТРУКТУРЫ**
- Автомобильные дороги**
- Автомобильные дороги федерального значения
 - Автомобильные дороги регионального и межмуниципального значения
- Улично-дорожная сеть сельского населенного пункта**
- Улицы в жилой застройке
- ЛЕСА**
- Леса эксплуатационные
 - Граница лесничеств

№ 012930050722000002 -ГП					
Внесение изменений в Генеральный план Красносельцевского сельского поселения Быковского муниципального района Волгоградской области					
Изм.	Лист	Формат	Листы	Дата	Листы
1	1	A4	1	2019	1
Материалы по обоснованию				Листы	Листы
				7	8
Карта границ лесничеств, лесопарков М 1:25 000					
ООО "ПК "ПРОСВЕТ"					