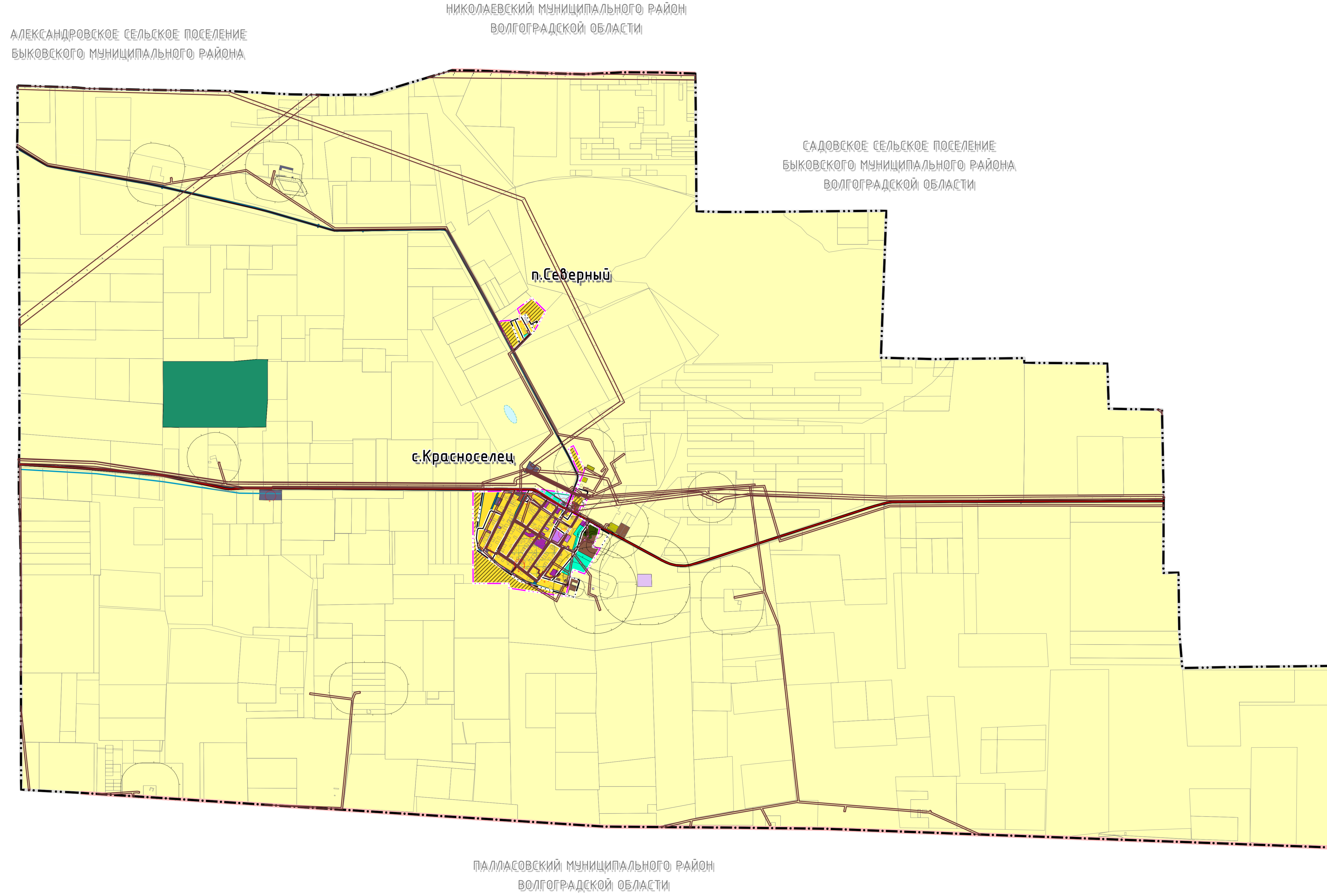

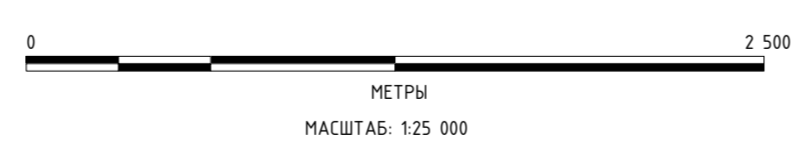


Внесение изменений в ГЕНЕРАЛЬНЫЙ ПЛАН Красносельцевского сельского поселения Быковского муниципального района Волгоградской области

Карта зон с особыми условиями использования территорий
М 1:25 000



СОЛДАТСКО-СТЕПАНОВСКОЕ СЕЛЬСКОЕ ПОСЕЛЕНИЕ
БЫКОВСКОГО МУНИЦИПАЛЬНОГО РАЙОНА



УСЛОВНЫЕ ОБОЗНАЧЕНИЯ

- проект. сущ.
- ГРАНИЦЫ**
- Граница сельского поселения
 - Граница населенного пункта
- ФУНКЦИОНАЛЬНЫЕ ЗОНЫ**
- Зона застройки индивидуальными жилыми домами
 - Многофункциональная общественно-деловая зона
 - Зона специализированной общественной застройки
 - Производственная зона
 - Зона инженерной инфраструктуры
 - Зона транспортной инфраструктуры
 - Зона сельскохозяйственного использования
 - Производственная зона сельскохозяйственных предприятий
 - Зона озелененных территорий общего пользования (лесопарки, парки, сады, скверы, бульвары, городские леса)
 - Зона лесов
 - Зона кладбищ
 - Зона складирования и захоронения отходов
 - Зона акваторий
- ГИДРОГРАФИЯ**
- Водоток (река, ручей, канал)
 - Водоём (озера, пруд, обводненный карьер, водохранилище)
- ОБЪЕКТЫ ТРАНСПОРТНОЙ ИНФРАСТРУКТУРЫ**
- Автомобильные дороги**
- Автомобильные дороги федерального значения
 - Автомобильные дороги регионального и межмуниципального значения
- Улично-дорожная сеть сельского населенного пункта**
- Улицы в жилой застройке
- ЗОНЫ С ОСОБЫМИ УСЛОВИЯМИ ИСПОЛЬЗОВАНИЯ ТЕРРИТОРИЙ**
- Санитарно-защитная зона предприятий, сооружений и иных объектов
 - Охранная зона нефтепроводов, газопроводов и систем газоснабжения, объектов электросетевого хозяйства, линий и сооружений связи
- Зоны санитарной охраны источников питьевого и хозяйственно-бытового водоснабжения и водопроводов питьевого назначения**
- Первый пояс зоны санитарной охраны источника водоснабжения

№ 012930005072200002_ГП					
Внесение изменений в Генеральный план Красносельцевского сельского поселения Быковского муниципального района Волгоградской области					
Исполнитель	Исполн.	Исполн.	Исполн.	Исполн.	Исполн.
Ген. план	Специальный				
И.контр.	Исполн.				
Материалы по обоснованию				Лист	Листов
Карта зон с особыми условиями использования территорий М 1:25 000				гг	5 8
ООО ТСК "РИСРЕКСТ"					