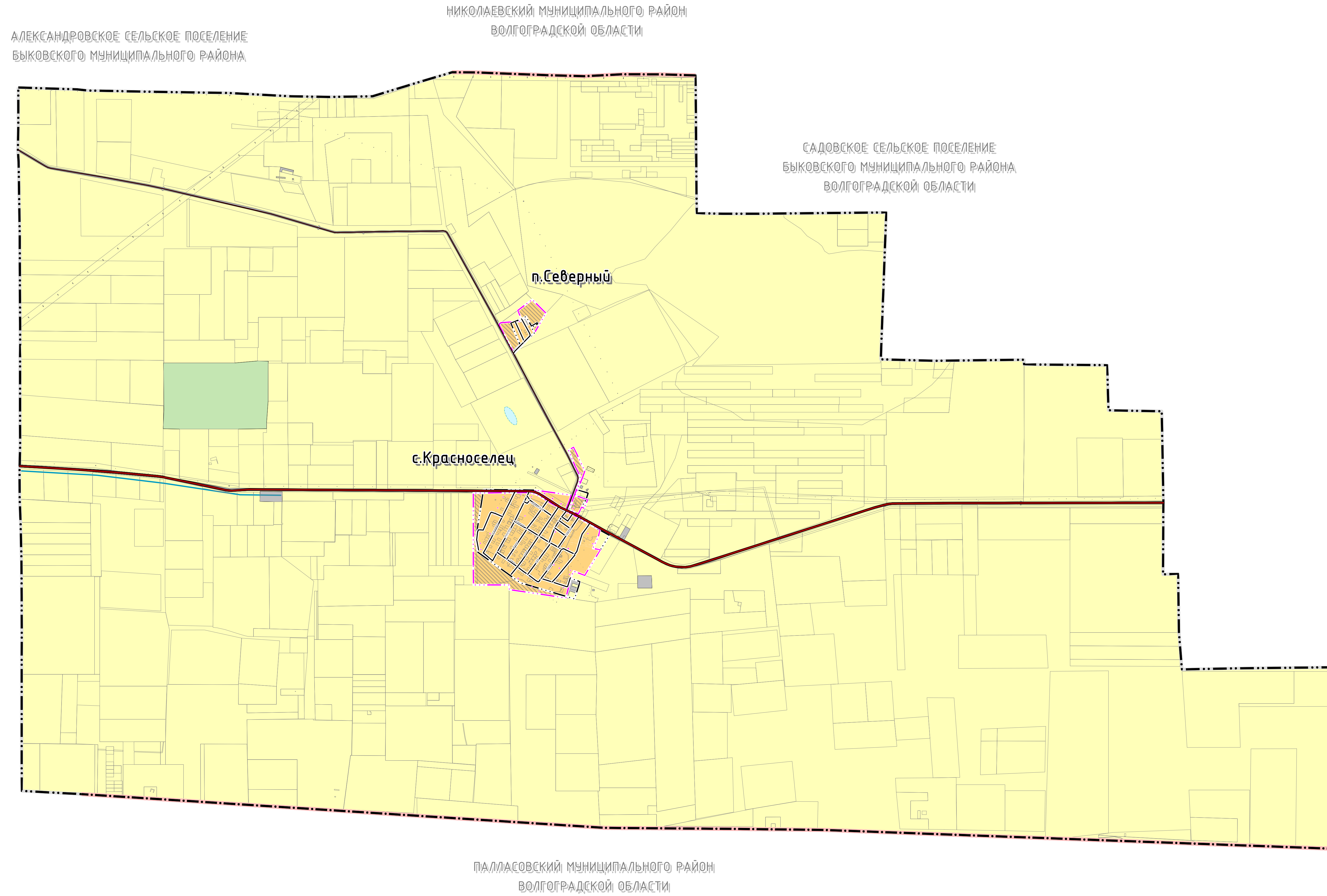



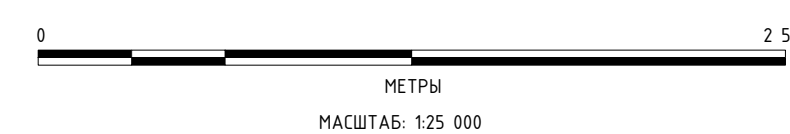
Внесение изменений в ГЕНЕРАЛЬНЫЙ ПЛАН Красносельцевского сельского поселения Быковского муниципального района Волгоградской области

Карта границ поселения, границы существующих населенных пунктов, входящих в состав поселения
М 1:25 000



УСЛОВНЫЕ ОБОЗНАЧЕНИЯ

- п р о е к т . с у щ .**
- ГРАНИЦЫ**
- Граница сельского поселения
 - Граница населенного пункта
- ЗЕМЛИ ПО КАТЕГОРИИ**
- Земли населенных пунктов
 - Земли сельскохозяйственного назначения
 - Земли промышленности, энергетики, транспорта, связи, радиовещания, телевидения, информатики, земли для обеспечения космической деятельности, земли обороны, безопасности и земли иного специального назначения
 - Земли лесного фонда
 - Земли водного фонда
- ГИДРОГРАФИЯ**
- Водоток (река, ручей, канал)
 - Водоём (озеро, пруд, обводненный карьер, водохранилище)
- ОБЪЕКТЫ ТРАНСПОРТНОЙ ИНФРАСТРУКТУРЫ**
- Автомобильные дороги**
- Автомобильные дороги федерального значения
 - Автомобильные дороги регионального и межмуниципального значения
- Улично-дорожная сеть сельского населенного пункта**
- Улицы в жилой застройке



СОЛДАТСКО-СТЕПНОВСКОЕ СЕЛЬСКОЕ ПОСЕЛЕНИЕ
БЫКОВСКОГО МУНИЦИПАЛЬНОГО РАЙОНА

№ 0293005072000002 -П1									
ВНЕСЕНИЕ ИЗМЕНЕНИЙ В ГЕНЕРАЛЬНЫЙ ПЛАН КРАСНОСЕЛЬЦЕВСКОГО СЕЛЬСКОГО ПОСЕЛЕНИЯ БЫКОВСКОГО МУНИЦИПАЛЬНОГО РАЙОНА ВОЛГОГРАДСКОЙ ОБЛАСТИ									
Имя	Фамилия	Адрес	Дата	Подпись	Дата	Содержание	Лист	Из всего	Всего
						Материалы по обоснованию	10	1	6
Копия документа, хранящаяся в архиве, не имеет юридической силы. Оригинал документа хранится в архиве.									
ООО "СГА "ПРОСВЕТ"									